

高雄市水災危險潛勢地區保全計畫

高雄市政府

中華民國 108 年

目錄

第一章、目的	1
第二章、水災危險潛勢地區之劃定	1
第三章、水災危險潛勢地區應變暨疏散撤離措施	30
第四章、附則	41

圖目錄

圖 3-1、高雄市災情通報流程圖	31
圖 3-2、防汛器材運用流程圖	32
圖 3-3、移動式抽水機運用流程圖	36
圖 3-4、水災疏散撤離作業流程圖	38
圖 3-5、水災疏散撤離資訊傳遞流程圖	39
圖 4-1、疏散路線告示牌	48

表目錄

表 2-1、高雄市水災危險潛勢地區保全計畫表	2
表 3-1、移動式抽水機預佈表	33

附錄

附錄 1、高雄市淹水潛勢圖	1
附錄 2、高雄市易淹水及近 3 年重大淹水地區表	35
附錄 3、高積（淹）水潛勢區防汛熱點位置表	63
附錄 4、高雄市防汛器材資源表	68
附錄 5-1、災害通報單	72
附錄 5-2、災情查報處置表	73
附錄 5-3、災情管制表	74
附錄 5-4、水利署移動式抽水機支援申請表	75
附錄 6、各類聯絡表	77
附錄 6-1、高雄市災情人員查通報人員與防汛搶險隊員編組表	77
附錄 6-2、河川局移動式抽水機聯絡表	143
附錄 6-3、水災緊急通報資料表	149
附錄 6-4、高雄市抽水站位置及管理聯絡人表	153
附錄 7、水災潛勢地區疏散避難圖	161
附錄 8、高雄市轄內水災避難據點位置表	197
附錄 9、鄉(鎮、市、區)「水災危險潛勢地區保全計畫」參考範本格式	233
附錄 10、高雄市水災災害疏散撤離權責分工表	234
附錄 11、高雄市水災應變參考水位站位置及警戒水位表	236
附錄 12-1、經濟部移動式抽水機運用及維護管理作業要點	237
附錄 12-2、經濟部淹水災害通報作業要點	241
附錄 12-3、各級政府災時對疏散撤離之作業分工事項表	244

高雄市水災危險潛勢地區保全計畫

第一章、目的

依據中華民國 103 年 1 月 29 日總統華總一義字第 10300013721 號令制定公布「流域綜合治理特別條例」第 11 條第 1 項規定，各該地方目的事業主管為防範氣候變遷導致之災害，應訂定防災應變計畫。各直轄市、縣(市)政府依「災害防救法」第 20 條第 1 項規定，原已訂有地區災害防救業務計畫，包括減災、整備、應變及復建等防救災等各階段計畫重點工作。

為推動目前推展流域綜合治理計畫移動式抽水機調應、水患自主防災社區推動及洪水與淹水預警系統維運或擴充等等非工程措施，掌握高雄市(以下稱本市)轄管區域易受水害及水災危險潛勢地區，就其保全對象及警戒範圍擬訂各項應變暨疏散撤離措施，俾於颱風豪雨應變期間及時啟動相關應變及疏散撤離作業，以有效減少災損及保障保全對象生命財產安全。

第二章、水災危險潛勢地區之劃定

依據本市一日暴雨 450 毫米淹水潛勢圖，繪製轄區淹水深度 50 公分(含)以上淹水潛勢圖(附錄一)，同時參考近 3 年轄區重大淹水地區調查表(附錄二)等資料，就轄區淹水嚴重地區、里落人口聚集處、重要保護標的或歷(近)年颱風豪雨有實際執行水災疏散撤離之區域等原則，據以劃定水災危險潛勢地區。

依據劃定之水災危險潛勢地區，並就該地區內之保全對象及其相對應之避難處所及疏散撤離緊急通報人(里長)等資料，製作成「水災危險潛勢地區保全計畫表」(表 2-1)，俾快速應用於疏散撤離作業。

表 2-1、高雄市水災危險潛勢地區保全計畫表

水災危險潛勢地區(鄉鎮市區村里)	保全戶	保全人數	避難處所	避難所地址	避難所聯絡人	避難聯絡電話	村里長(撤離通)	聯絡電話
三民區本和里	18	19	莊敬國小	大昌一路 200 號	邱女玲主任		陳文旗	
三民區正興里	9	9	民族國小	平等路 197 號	張智麒總務組長		沈秀玲	
三民區灣興里	3	3	愛國國小	十全一路 1 號	林美伶主任		張文青	
大社區中里里	5	5	中里社區活動中心	文明路 10 巷 3 號	王佐楷		李旭仁	
大社區三奶里	6	6	中山堂	自強街 3 號	康健明		許丁春	
大社區神農里	17	17	老人文康中心	金龍路 65 號	柯金雀 江美芬		葉東火	
大社區觀音里	5	5	老人文康中心 中里社區活動中心	金龍路 65 號 文明路 10 巷 3 號	柯金雀 江美芬 王佐楷		陳竑憲	
大社區翠屏里	4	4	大社國中體育場	翠屏路 100 號	譚三白		許勝欽	
大社區保安里	2	2	保安里活動中心	大社路 87-3 號	林益勝 丁秋鳳		林義萬	
大社區保社里	8	8	保安里活動中心	大社路 87-3 號	林益勝 丁秋鳳		許清泉	
大社區嘉誠里	17	17	大社國中體育場	翠屏路 100 號	譚三白		侯景耀	
大社區大社里	23	23	中山堂	自強街 3 號	康健明		林英陸	

水災危險潛勢地區(鄉鎮市區村里)	保全戶	保全人數	避難處所	避難所地址	避難所聯絡人	避難聯絡電話	村里長(撤離通)	聯絡電話
大寮區拷潭里	2 人	2 戶	輔英科技大學	進學路 151 號	值班警衛(警衛室) 值班教官(校安中心)		值班警衛(警衛室) 值班教官(校安中心)	
大寮區新厝里	4 人	4 戶	昭明國小	大寮區鳳林一路 300 巷 80 號	方健彰		方健彰	
大寮區會結里	2 人	2 戶	潮寮國中	大寮區潮寮路 519 號	江振瑞		江振瑞	
大寮區內坑里	7 人	7 戶	輔英科技大學	進學路 151 號	值班警衛(警衛室) 值班教官(校安中心)		值班警衛(警衛室) 值班教官(校安中心)	
大寮區會社里	4 人	4 人	中山工商	正氣路 79 號	宋大成教官		宋大成教官	
大寮區三隆里	6 人	6 戶	高英工商	鳳林三路 19 巷 44 號	邱俊諭		邱俊諭	
大寮區後庄里	2 人	2 戶	後庄國小	民揚路 28 號	陳福正		陳福正	
大樹區久堂里(湖底溝區域排水)	3	3	高雄市大樹區綜合體育館	高雄市大樹區九曲里九大路 639 號	張簡宥榛		張勝鋒	
大樹區槎腳里(大樹市區道路排水)	1	1	高雄市大樹區公所三樓	高雄市大樹區龍目路 158 號	張簡宥榛		孫國憲	
大樹區大樹里	1	1	高雄市大樹區公所三	高雄市大樹區龍目路 158 號	張簡宥榛		梁進三	

水災危險潛勢地區(鄉鎮市區村里)	保全戶	保全人數	避難處所	避難所地址	避難所聯絡人	避難聯絡電話	村里長(撤離通)	聯絡電話
			樓					
大樹區姑山里 (聖媽坑溝排水)	2	2	高雄市大樹區公所三樓	高雄市大樹區龍目路 158 號	張簡宥榛		賴志文	
大樹區大坑里	4	4	高雄市大樹區公所三樓	高雄市大樹區中興北路 227 號	張簡宥榛		吳進雄	
大樹區三和里	3	4	高雄市大樹區公所三樓	高雄市大樹區中興北路 227 號	張簡宥榛		黃重信	
大樹區和山里	1	1	高雄市大樹區綜合體育館	高雄市大樹區中興北路 227 號	張簡宥榛		吳順治	
大樹區水寮里	1	1	高雄市大樹區綜合體育館	高雄市大樹區九曲里九大路 639 號	張簡宥榛		史榮瑞	
大樹區統嶺里	1	2	高雄市大樹區公所三樓	高雄市大樹區中興北路 227 號	張簡宥榛		許瑞楠	
大樹區溪埔里	1	3	高雄市大樹區公所三樓	高雄市大樹區中興北路 227 號	張簡宥榛		張耀珍	
大樹區興山里	2	2	高雄市大樹區公所三樓	高雄市大樹區龍目路 158 號	張簡宥榛		尹平成	

水災危險潛勢地區(鄉鎮市區村里)	保全戶	保全人數	避難處所	避難所地址	避難所聯絡人	避難聯絡電話	村里長(撤離通)	聯絡電話
大樹區龍目里	4	4	高雄市大樹區公所三樓	高雄市大樹區龍目路 158 號	張簡宥榛		陳榮清	
小港區鳳源里	208	238	鳳林國小	小港區鳳林路 207 號	方文慧		張宇讚	
小港區鳳林里	139	154	鳳林國小	小港區鳳林路 207 號	方文慧		許再生	
小港區大苓里	142	145	小港高中	小港區學府路 117 號	朱君梅		歐世緯	
小港區正苓里	212	218	中山國中	小港區漢民路 352 號	劉建宏		吳惠加	
小港區順苓里	220	231	中山國中	小港區漢民路 352 號	劉建宏		呂在和	
小港區孔宅里	226	232	明義國中	小港區明義街 2 號	楊世傳		吳蘆恩	
小港區高松里	75	77	高餐大附中	小港區松和路 40 號	林建志		梁志安	
小港區港明里	79	82	港和國小	小港區平和南路 300 號	顏志昌		李文正	
仁武區灣內里	47	47	灣內國小	高雄市仁武區灣內里仁心路 31 號	黃淑芬		鄭文輝	
仁武區仁和里	38	38	登發國小	高雄市仁武區仁和里仁忠路 191 號	陳澤溶		秦秀蘭	
仁武區八卦里	98	98	八卦國小	高雄市仁武區八卦里永仁街 555 號	高石城		謝秋江	
仁武區五和里	28	28	八卦國小	高雄市仁武區八卦里永仁街 555 號	高石城		許有長	

水災危險潛勢地區(鄉鎮市區村里)	保全戶	保全人數	避難處所	避難所地址	避難所聯絡人	避難聯絡電話	村里長(撤離通)	聯絡電話
仁武區中華里	14	14	中華里活動中心	高雄市仁武區中華里華園街25號	陳芊至		林志榮	
仁武區大灣里	13	13	大灣國中	高雄市仁武區大灣里仁雄路99號	沈宥廷		謝瑋原	
仁武區仁慈里	1	1	仁慈活動中心	高雄市仁武區仁慈路75號	洪月琴		洪月琴	
仁武區赤山里	32	32	仁慈活動中心	高雄市仁武區仁慈路75號	洪月琴		吳永宗	
內門區永富里	7	14	永富社區活動中心	內門區永富里菜坑8號	蒙勝南		蒙勝南	
六龜區文武里	5	17	六龜綜合社會福利服務中心	義寶里光復路102號	陳柏樹		林江東	
六龜區寶來里	62	113	寶來國小	寶來里寶來二巷36號	沈振揚		沈振揚	
六龜區荖濃里	72	85	荖濃防災教育中心	荖濃里裕農路27號	江雅惠		江雅惠	
六龜區義寶里	12	12	義寶社區活動中心	義寶里維新街1巷2號	陳柏樹		鐘啟鴻	
六龜區新發里	69	163	新發社區活動中心	新發里和平路115-1號	劉君德		劉俊麟	
六龜區興龍里	41	135	興龍社區活動中心	興龍里土墘74號	呂金雲		張榮華	
左營區菜公里	8	8	新民國小福山國小	自由三路478號 重愛路99號	校方防災業務承辦人		王振華	

水災危險潛勢地區(鄉鎮市區村里)	保全戶	保全人數	避難處所	避難所地址	避難所聯絡人員	避難聯絡電話	村里長(撤離通)	聯絡電話
					員			
左營區新中里	3	3	新莊國小三商	自由三路1號 裕誠路1102號	校方防災業務承辦人員		黃昱誌	
左營區新光里	0	0	新光國小左營中	華夏路800號 曾子路281號	校方防災業務承辦人員		黃麗純	
左營區尾北里	0	0	高雄市左營區行政中心立德中	左營大路479號 實踐路101號	校方防災業務承辦人員		柯錦德	
左營區中南里	2	2	舊城國小	蓮潭路116號	校方防災業務承辦人員		李再興	
左營區廟東里	1	1	立德中左營國小	實踐路101號 實踐路42號	校方防災業務承辦人員		謝惠娟	
左營區廟北里	1	1	高雄市左營區行政中心	左營大路479號	蘇東叡		蘇東叡	
左營區埤東里	5	5	大義國中舊城國小	翠華路687號 蓮潭路116號	校方防災業務承辦人員		鄒秀華	
左營區新下里	1	1	三民家勝利國小	裕誠路1102號 南屏路1號	校方防災業務承辦人員		黃慶德	
左營區崇實里	3	3	海青工商	左營大路1號	校方防災業務承辦人員		吳武雄	

水災危險潛勢地區(鄉鎮市區村里)	保全戶	保全人數	避難處所	避難所地址	避難所聯絡人	避難聯絡電話	村里長(撤離通)	聯絡電話
左營區中北里	2	2	舊城國小 立德中	蓮潭路 116 號 實踐路 101 號	校方防災業務承辦人員		謝瑞真	
左營區永清里	4	4	左營高中	海功路 55 號	校方防災業務承辦人員		郭鎮國	
左營區頂北里	1	1	明德國小 立德中	海富路 2 號 實踐路 101 號	校方防災業務承辦人員		詹正國	
左營區合群里	2	2	立德中	實踐路 101 號	校方防災業務承辦人員		倪同慧	
左營區聖后里	0	0	舊城國小	蓮潭路 116 號	校方防災業務承辦人員		裴天成	
左營區光輝里	0	0	莒光國小	後昌路 842 號	校方防災業務承辦人員		濮懿範	
左營區尾南里	4	4	左營國小	實踐路 42 號	校方防災業務承辦人員		余建明	
左營區城南里	1	1	舊城國小	蓮潭路 116 號	校方防災業務承辦人員		謝金得	
左營區屏山里	19	19	高雄市左營區行政中心 左營高中	左營大路 479 號 海功路 55 號	校方防災業務承辦人員		吳榮秀	
左營區埤西里	1	1	海商青工 舊城國小	左營大路 1 號 蓮潭路 116 號	校方防災業務承辦人員		余清榮	
左營區新上里	2	2	龍華國中	自由二路 2 號	校方防災業務承辦人員		王櫻樺	

水災危險潛勢地區(鄉鎮市區村里)	保全戶	保全人數	避難處所	避難所地址	避難所聯絡人	避難聯絡電話	村里長(撤離通)	聯絡電話
					員			
聖左營區西里	5	5	舊城國小	蓮潭路 116 號	校方防災業務承辦人員		黃山本	
左營區路東里	7	7	明德國小 立德國中	海富路 2 號 實踐路 101 號	校方防災業務承辦人員		黃秀綢	
左營區福山里	21	21	新莊高 中福山國小	文慈路 99 號 重愛路 99 號	校方防災業務承辦人員		葉德龍	
左營區尾西里	2	2	高雄市左營區行政中心立德中	左營大路 479 號 實踐路 101 號	校方防災業務承辦人員		郭錦彬	
左營區莒光里	3	3	莒光國小	後昌路 842 號	校方防災業務承辦人員		柯麗枝	
左營區廊南里	3	3	明德國小 立德中	海富路 2 號 實踐路 101 號	校方防災業務承辦人員		陳美惠	
左營區海勝里	8	8	大義國中	翠華路 687 號	校方防災業務承辦人員		梁西榮	
左營區進學里	22	22	左營高 中左營國小	海功路 55 號 實踐路 42 號	校方防災業務承辦人員		曹順雄	
左營區埤北里	6	6	海青工商 舊城國小	左營大路 1 號 蓮潭路 116 號	校方防災業務承辦人員		李復慶	
左營區祥和里	2	2	左營高 中	海功路 55 號	校方防災業務承辦人員		劉德文	

水災危險潛勢地區(鄉鎮市區村里)	保全戶	保全人數	避難處所	避難所地址	避難所聯絡人	避難聯絡電話	村里長(撤離通)	聯絡電話
左營區頂西里	1	1	明德國小	海富路 2 號	校方防災業務承辦人員		吳榮照	
左營區明建里	0	0	明德國小 左營國小 立德國中	海富路 2 號 實踐路 42 號 實踐路 101 號	校方防災業務承辦人員		顏靜玉	
左營區廊北里	0	0	明德國小 立德國中	海富路 2 號 實踐路 101 號	校方防災業務承辦人員		薛朝文	
左營區自助里	1	1	海青工商	左營大路 1 號	校方防災業務承辦人員		吳張小玲	
永安區永安里	1	1	中正堂	高雄市永安區永華里永安路 43 號	郭憲明		蔡美惠	
永安區永華里	2	2	中正堂	高雄市永安區永華里永安路 43 號	林明春		蔡美惠	
永安區維新里	6	7	維新國小	高雄市永安區維新里維新路光明九巷 69 之 10 號	黃溪水		丁裕哲	
永安區新港里	9	9	新港國小	高雄市永安區新港里新興路 25 號	何應成		陳振堯	
永安區保寧里	4	4	永安國中	高雄市永安區保寧里保興一路 3 號	莊守義		蔡惠芳	
永安區鹽田里	1	1	鹽田社區活動中心	高雄市永安區鹽田里新興路 99 號	黃福來		陳賢民	
田寮區崇德里	38	43	崇德國小	田寮區崇德里崇德路 101 號	李建德		陳金城	
田寮區西德里	7	13	崇德國小	田寮區崇德里崇德路 101 號	李建德		黃萬春	

水災危險潛勢地區(鄉鎮市區村里)	保全戶	保全人數	避難處所	避難所地址	避難所聯絡人	避難聯絡電話	村里長(撤離通)	聯絡電話
田寮區古亭里	2	2	崇德國小	田寮區崇德里崇德路 101 號	李建德		許英豪	
田寮區三和里	6	6	崇德國小	田寮區崇德里崇德路 101 號	李建德		林正春	
田寮區大同里	1	1	新興國小	田寮區新興里大新路 2 號	郭淑娟		張清涼	
田寮區南安里	2	3	田寮區公所	田寮區南安里崗安路 71 號	陳國珍		葉正諒	
杉林區集來里 伍龍溪	18	51	新和社區活動中心 上平社區活動中心	杉林區新庄里司馬路 373 號 上平里山仙路 114 巷 17 號	賴春義 張欽賢		陳源龍	
杉林區集來里 中庄溪	10	23	集來社區活動中心	集來里通仙巷 333 號	理事長 黃保全		陳源龍	
杉林區集來里 火山溪	7	22	上平社區活動中心	上平里山仙路 114 巷 17 號	張欽賢		陳源龍	
杉林區木梓里 蜈蚣潭溪	65	87	木梓社區活動中心 杉林社區活動中心	木梓里茄苳巷 147 號 杉林里合森巷 84 號	李美鳳 江明成		方馬俊	
那瑪夏區南沙魯里	210	669	民族平台避難屋	民族平台	張輝政		張輝政	
那瑪夏區瑪雅里	220	776	民權國小	那瑪夏區瑪雅里平和巷 220 號	蔡運福		蔡運福	
那瑪夏區達卡努瓦里	435	1726	大光教會	那瑪夏區達卡努瓦里大光巷 116 號	許聖明		許聖明	
岡山區岡山里	1	1	岡山區老人活動中心	壽天路 66 號	林登瑞		劉天賦	

水災危險潛勢地區(鄉鎮市區村里)	保全戶	保全人數	避難處所	避難所地址	避難所聯絡人	避難聯絡電話	村里長(撤離通)	聯絡電話
岡山區為隨里	3	3	岡山區老人活動中心	壽天路 66 號	林登瑞		曾三祈	
岡山區劉厝里	9	10	岡山區老人活動中心	壽天路 66 號	林登瑞		劉松森	
岡山區本洲里	1	1	岡山區老人活動中心	壽天路 66 號	林登瑞		陳永成	
岡山區信義里	3	3	岡山區老人活動中心	壽天路 66 號	林登瑞		范雄偉	
岡山區白米里	14	18	岡山區老人活動中心	壽天路 66 號	林登瑞		曾詠妮	
岡山區後協里	2	2	岡山區老人活動中心	壽天路 66 號	林登瑞		劉榮彪	
岡山區福興里	3	4	岡山區老人活動中心	壽天路 66 號	林登瑞		何進柱	
岡山區石潭里	2	3	岡山區老人活動中心	壽天路 66 號	林登瑞		廖壹正	
岡山區台上里	2	3	岡山區老人活動中心	壽天路 66 號	林登瑞		李金本	
岡山區嘉興里	5	5	岡山區老人活動中心	壽天路 66 號	林登瑞		孫三福	
岡山區和平里	4	6	岡山區老人活動中心	壽天路 66 號	林登瑞		葉春蘭	
岡山區潭底里	2	2	岡山區老人活動中心	壽天路 66 號	林登瑞		陳勝傑	
岡山區華崗里	2	2	岡山區老人活動中心	壽天路 66 號	林登瑞		高美伶	
岡山區竹圍里	2	2	岡山區老人活動中心	壽天路 66 號	林登瑞		何榮裕	
林園區中汕里	6	6	林園區行政中心	高雄市林園區王公路 1 號 高雄市林園區	高瓊茹 宗雄		黃國發	

水災危險潛勢地區(鄉鎮市區村里)	保全戶	保全人數	避難處所	避難所地址	避難所聯絡人	避難聯絡電話	村里長(撤離通)	聯絡電話
			林園區立體停車場	林園南路 77 號				
林園區北汕里	7	7	林園區行政中心、林園區立體停車場	高雄市林園區王公路 1 號 高雄市林園區林園南路 77 號	高瓊茹 簡宗雄		劉新發	
林園區西汕里	3	3	林園區行政中心、林園區立體停車場	高雄市林園區王公路 1 號 高雄市林園區林園南路 77 號	高瓊茹 簡宗雄		邱鐘城	
林園區東汕里	5	5	林園區行政中心、林園區立體停車場	高雄市林園區王公路 1 號 高雄市林園區林園南路 77 號	高瓊茹 簡宗雄		王福成	
林園區林家里	11	11	林園區行政中心、林園區立體停車場	高雄市林園區王公路 1 號 高雄市林園區林園南路 77 號	高瓊茹 簡宗雄		林明田	
林園區龔厝里	8	8	林園區行政中心、林園區立體停車場	高雄市林園區王公路 1 號 高雄市林園區林園南路 77 號	高瓊茹 簡宗雄		龔芳生	
林園區五福里	3	3	林園區行政中心、林園區立體停車場	高雄市林園區王公路 1 號 高雄市林園區林園南路 77 號	高瓊茹 簡宗雄		洪月珍	
前金區新生里	150	300	前金國中	高雄市前金區六合二路 278 號	蔡月梅		康文展	
前金區後金里	100	200	前金國中	高雄市前金區六合二路 278 號	蔡月梅		施瑞清	

水災危險潛勢地區(鄉鎮市區村里)	保全戶	保全人數	避難處所	避難所地址	避難所聯絡人	避難聯絡電話	村里長(撤離通)	聯絡電話
前金區社西里	120	250	高雄女中	高雄市前金區五福三路 122 號	林香吟		薛寶琴	
前鎮區興化里	10	10	興仁國中	德昌路 345 號	徐東弘		朱蘇來蔭	
前鎮區興仁里	39	39	興仁國中	德昌路 345 號	徐東弘		張秋敏	
前鎮區興邦里	10	10	興仁國中	德昌路 345 號	徐東弘		薛文龍	
前鎮區前鎮里	36	36	興仁國中	德昌路 345 號	徐東弘		朱至芳	
前鎮區鎮東里	20	20	興仁國中	德昌路 345 號	徐東弘		蔡川士	
前鎮區鎮榮里	23	23	興仁國中	德昌路 345 號	徐東弘		黃士誠	
前鎮區鎮昌里	9	9	興仁國中	德昌路 345 號	徐東弘		王輝煌	
前鎮區鎮海里	71	71	興仁國中	德昌路 345 號	徐東弘		蔡葉珍妮	
前鎮區鎮陽里	17	17	興仁國中	德昌路 345 號	徐東弘		鄭蔡秀燕	
前鎮區鎮中里	13	13	興仁國中	德昌路 345 號	徐東弘		楊征男	
前鎮區鎮北里	24	24	興仁國中	德昌路 345 號	徐東弘		許昭福	
前鎮區草衙里	14	14	前鎮國中	新衙路 17 號	吳靜宜		李忠正	
前鎮區明孝里	34	34	前鎮國中	新衙路 17 號	吳靜宜		蕭玩玉	
前鎮區明正里	9	9	前鎮國中	新衙路 17 號	吳靜宜		王春茂	

水災危險潛勢地區(鄉鎮市區村里)	保全戶	保全人數	避難處所	避難所地址	避難所聯絡人	避難聯絡電話	村里長(撤離通)	聯絡電話
前鎮區明禮里	10	10	前鎮國中	新衙路 17 號	吳靜宜		莊志明	
前鎮區明義里	20	20	前鎮國中	新衙路 17 號	吳靜宜		林秋文	
前鎮區明道里	21	21	前鎮國中	新衙路 17 號	吳靜宜		王進亨	
前鎮區仁愛里	17	17	前鎮國中	新衙路 17 號	吳靜宜		楊朝雄	
前鎮區德昌里	37	37	前鎮國中	新衙路 17 號	吳靜宜		李美珍	
前鎮區平等里	27	27	前鎮國中	新衙路 17 號	吳靜宜		施長欽	
前鎮區平昌里	20	20	前鎮國中	新衙路 17 號	吳靜宜		高琅璋	
前鎮區信德里	13	13	前鎮國中	新衙路 17 號	吳靜宜		洪文彬	
前鎮區信義里	38	38	前鎮國中	新衙路 17 號	吳靜宜		魏伯曆	
美濃區瀾濃里	6	13	美濃區公所	合和里美中路 260 號	劉文甲		劉和昌	
美濃區泰安里	27	58	美濃區公所	合和里美中路 260 號	劉文甲		劉國松	
美濃區合和里	100	500	美濃國中	合和里中正路一段 191 號	劉文裕		林作松	
美濃區清水里	50	200	中壇國小	忠孝路一段 19 號	童遠昇		黃森文	
美濃區德興里	2	12	老人活動中心	中正路二段 351 號	劉文甲		黃建雄	
美濃區中圳里	2	28	中圳社區活動中心	福美路 73 巷 8 號	陳江明		黃其添	

水災危險潛勢地區(鄉鎮市區村里)	保全戶	保全人數	避難處所	避難所地址	避難所聯絡人	避難聯絡電話	村里長(撤離通)	聯絡電話
美濃區東門里	3	8	美濃區公所	合和里美中路260號	劉文甲		羅文俊	
美濃區獅山里	5	5	美濃區公所	合和里美中路260號	劉文甲		鍾明福	
美濃區廣林里	11	36	美濃區公所	合和里美中路260號	劉文甲		傅兆鎮	
美濃區福安里	1	1	美濃區公所	合和里美中路260號	劉文甲		古能魁	
美濃區廣德里	2	12	美濃區公所	合和里美中路260號	劉文甲		楊興雲	
美濃區龍肚里	1	9	美濃區公所	合和里美中路260號	劉文甲		朱耀昌	
苓雅區苓昇里	1	4人	苓雅區成功國民小學	苓雅區華新街59號	羅永和		劉景裕	
苓雅區福地里	1	1人	苓雅區福康國民小學	苓雅區漢陽街17號	黃顯章 柯維倫		蘇朝星	
苓雅區城東里	1	1人	苓雅區苓洲國民小學	苓雅區四維四路61號	高子安		史妮可	
苓雅區福壽里	1	1人	苓雅區福東國民小學	苓雅區福德三路96號	楊祐綸 陳柏村		郭寬洲	
苓雅區林靖里	6	6人	苓雅區福東國民小學	苓雅區福德三路96號	楊祐綸 陳柏村		黃龍	
苓雅區林富里	1	1人	苓雅區四維國民小學	苓雅區青年一路103號	房柏成		林進安	
苓雅區正言里	4	4人	苓雅區中正國民小學	苓雅區輔仁路100號	吳軒銘 陳佳鈺 鄭曉敏		古金川	
苓雅區林安里	2	2人	苓雅區四維國民小學	苓雅區青年一路103號	房柏成		張列綱	
苓雅區正心里	1	1人	苓雅區中正國民小學	苓雅區輔仁路100號	吳軒銘 陳佳鈺 鄭曉敏		陳顏秋 萍	

水災危險潛勢地區(鄉鎮市區村里)	保全戶	保全人數	避難處所	避難所地址	避難所聯絡人	避難聯絡電話	村里長(撤離通)	聯絡電話
苓雅區五權里	2	2 人	苓雅區凱旋國民小學	苓雅區憲政路235 號	吳宜靜		賴清榮	
苓雅區福居里	1	1 人	苓雅區福康國民小學	苓雅區漢陽街17 號	黃顯章 柯維倫		吳明憲	
苓雅區普天里	1	1 人	苓雅區五權國民小學	苓雅區三多二路100 號	古振宏 莊筆萌		柳信雄	
茄萣區福德里	2	2	砂崙國小	高雄市茄萣區文化路81 號	陳美蓉 主任		陳茂生	
茄萣區萬福里	2	2	砂崙國小	高雄市茄萣區文化路81 號	陳美蓉 主任		蘇永南	
茄萣區白雲里	2	2	砂崙國小	高雄市茄萣區文化路81 號	陳美蓉 主任		郭麗華	
茄萣區嘉賜里	1	1	茄萣國小	高雄市茄萣區茄萣路二段307 號	洪偉哲 主任		葉宏信	
茄萣區嘉安里	1	1	茄萣國小	高雄市茄萣區茄萣路二段307 號	洪偉哲 主任		林陳麗雯	
茄萣區嘉樂里	7	7	茄萣國小	高雄市茄萣區茄萣路二段307 號	洪偉哲 主任		曾泰平	
茄萣區嘉泰里	1	1	老人活動中心	高雄市茄萣區忠孝街29 號	區公所 災民避難收容業務承辦人		鄭君男	
茄萣區嘉定里	5	6	老人活動中心	高雄市茄萣區忠孝街29 號	區公所 災民避難收容業務承辦人		歐清信	
茄萣區保定里	4	4	老人活動中心	高雄市茄萣區忠孝街29 號	區公所 災民避難收容業務承辦人		郭淑芬	

水災危險潛勢地區(鄉鎮市區村里)	保全戶	保全人數	避難處所	避難所地址	避難所聯絡人	避難聯絡電話	村里長(撤離通)	聯絡電話
					辦人			
茄萣區吉定里	1	1	老人活動中心	高雄市茄萣區忠孝街 29 號	區公所災民避難收容業務承辦人		薛賢成	
茄萣區崎漏里	4	5	成功國小	高雄市茄萣區成功路 1 號	洪偉哲主任		邱美麗	
梓官區中崙里(潭仔底溝沿岸)	3	3	梓官區公所梓官國中	梓官路 258 號中學路 71 號	楊玥珍 許秀桃 黃景隆		里長 歐樹發	
梓官區梓信里(忠孝路、梓官路路口週遭、潭仔底溝沿岸)	2	2	梓官區公所梓官國中	梓官路 258 號中學路 71 號	楊玥珍 許秀桃 黃景隆		里長 蘇上火	
梓官區梓義里(潭仔底溝沿岸)	1	1	梓官區公所梓官國中	梓官路 258 號中學路 71 號	楊玥珍 許秀桃 黃景隆		里長 陳榮富	
梓官區梓和里(和平路、信義路路口週遭、潭仔底溝沿岸))	0	0	梓官區公所梓官國中	梓官路 258 號中學路 71 號	楊玥珍 許秀桃 黃景隆		里長 姜志豪	
梓官區智蚵里(中正路牛路溝一帶、蚵子寮漁港週遭)	0	0	梓官區公所梓官國中	梓官路 258 號中學路 71 號	楊玥珍 許秀桃 黃景隆		里長 黃文讚	
梓官區信蚵里(中正路牛路溝一帶、蚵子寮漁港週遭)	1	1	梓官區公所梓官國中	梓官路 258 號中學路 71 號	楊玥珍 許秀桃 黃景隆		里長 黃新長	
梓官區茄萣里(中正路牛路溝一帶、蚵子寮漁港週遭)	0	0	梓官區公所梓官國中	梓官路 258 號中學路 71 號	楊玥珍 許秀桃 黃景隆		里長 劉和村	
鳥松區區埚埔里	5	48	鳥松區公所、台灣基督教長老教會	高雄市鳥松區中正路 98 號、介壽路 14 號、仁德路 11 號、學堂路 2 號、松埔北	本所社會課 陳彥臻 課員		蔡里長 財旺	

水災危險潛勢地區（鄉鎮市區村里）	保全戶	保全人數	避難處所	避難所地址	避難所聯絡人	避難聯絡電話	村里長（撤離通）	聯絡電話
			仁美教會（短期收容）、老人文康活動中心、仁美國小、鳥松國中	巷5之1號	龐大衛 牧師 王綉蔚 課員			
鳥松區大華里	1	1	鳥松區公所、台灣基督教長老教會仁美教會（短期收容）、大華國小、文山高級中學	高雄市鳥松區中正路98號、介壽路14號、大華路200號、大埤路31號	本所社會課 陳彥臻 課員 龐大衛 牧師 王綉蔚 課員		蔡里長 美蘭	
鳥松區仁美里	1	1	鳥松區公所、台灣基督教長老教會仁美教會（短期收容）、老人文康活動中心、仁美國小	高雄市鳥松區中正路98號、介壽路14號、仁德路11號、學堂路2號	本所社會課 陳彥臻 課員 龐大衛 牧師 王綉蔚 課員		潘里長 麗玉	
鳥松區鳥松里	3	3	鳥松區公所、台灣基督教長老教會仁美教會（短期收容）、	高雄市鳥松區中正路98號、介壽路14號、文前路32號、松埔北巷5之1號、大埤路31號	本所社會課 陳彥臻 課員 龐大衛 牧師 王綉蔚		謝里長 唐欽	

水災危險潛勢地區(鄉鎮市區村里)	保全戶	保全人數	避難處所	避難所地址	避難所聯絡人	避難聯絡電話	村里長(撤離通)	聯絡電話
			鳥松國小、鳥松國中、文山高中		課員			
鳥松區夢裡里	3	3	鳥松區公所、台灣基督教長老教會仁美教會(短期收容)、鳥松國小、鳥松國中、文山高中	高雄市鳥松區中正路 98 號、介壽路 14 號、文前路 32 號、松埔北巷 5 之 1 號、大埤路 31 號	本所社會課 陳彥臻 課員 龐大衛 牧師 王綉蔚 課員		陳里長 萬丁	
鳥松區華美里	3	3	鳥松區公所、台灣基督教長老教會仁美教會(短期收容)、老人文康活動中心、仁美國小	高雄市鳥松區中正路 98 號、介壽路 14 號、仁德路 11 號、學堂路 2 號	本所社會課 陳彥臻 課員 龐大衛 牧師 王綉蔚 課員		邱里長 滄來	
鳥松區大竹里	1	1	鳥松區公所、台灣基督教長老教會仁美教會(短期收容)、老人文康活動中心、仁美國小	高雄市鳥松區中正路 98 號、介壽路 14 號、仁德路 11 號、學堂路 2 號	本所社會課 陳彥臻 課員 龐大衛 牧師 王綉蔚 課員		蔡里長 榮瑞	

水災危險潛勢地區(鄉鎮市區村里)	保全戶	保全人數	避難處所	避難所地址	避難所聯絡人	避難聯絡電話	村里長(撤離通)	聯絡電話
			小					
湖內區太爺里	4	4	湖內國中	中山路二段 62 號	史榮美		蘇宗傑	
湖內區公館里	6	6	明宗國小	湖內區保生路 103 號	陳信捷		林蘇麗雲	
湖內區葉厝里	7	7	明宗國小	湖內區保生路 103 號	陳信捷		葉進昌	
湖內區文賢里	0	0	湖內區公所中正堂	湖內區中正路二段 79 號	社會課 承辦人 徐鳳嫻		林金坤	
湖內區大湖里	3	3	大湖國小	湖內區民權路 2 號	胡儷瓊		洪志超	
湖內區逸賢里	2	2	湖內區公所中正堂	湖內區中正路二段 79 號	社會課 承辦人 徐鳳嫻		林秀卿	
湖內區中賢里	0	0	湖內區公所中正堂	湖內區中正路二段 79 號	社會課 承辦人 徐鳳嫻		王阮寶雲	
湖內區忠興里	0	0	湖內區公所中正堂	湖內區中正路二段 79 號	社會課 承辦人 徐鳳嫻		邱韋能	
湖內區劉家里	16	16	海埔國小	湖內區忠孝街 256 號	陳定國		劉宏添	
湖內區湖內里	2	2	大湖國小	湖內區民權路 2 號	胡儷瓊		洪志超	
湖內區湖東里	4	4	湖東社區活動中心	湖內區民生街 252 號	黃太平		許順加	
湖內區海山里	4	4	海埔國小	湖內區忠孝街 256 號	陳定國		劉寶霞	
湖內區田尾里	3	3	大湖國小	高雄市湖內區民權路 2 號	胡儷瓊		洪志超	

水災危險潛勢地區(鄉鎮市區村里)	保全戶	保全人數	避難處所	避難所地址	避難所聯絡人	避難聯絡電話	村里長(撤離通)	聯絡電話
湖內區海埔里	3	3	海埔國小	湖內區忠孝街256號	陳定國		杜丙戌	
新興區建興里	14	14	七賢國小	高雄市新興區中東里26鄰七賢一路393號	吳政儒		薛富升	
新興區建華里	23	23	七賢國小	高雄市新興區中東里26鄰七賢一路393號	吳政儒		吳文欽	
新興區新江里	18	18	七賢國小	高雄市新興區中東里26鄰七賢一路393號	吳政儒		王金龍	
新興區南港里	63	63	七賢國小	高雄市新興區中東里26鄰七賢一路393號	吳政儒		陳福明	
新興區開平里	54	54	信義國小	高雄市新興區中正三路32號	王雅萍		陳朝居	
新興區德生里	38	38	高雄高商	高雄市新興區五福二路3號	陳湘云		吳三雄	
新興區光耀里	51	51	信義國小	高雄市新興區中正三路32號	王雅萍		張水盛	
新興區興昌里	27	27	信義國小	高雄市新興區中正三路32號	王雅萍		黃少嫻	
新興區文昌里	33	33	信義國小	高雄市新興區中正三路32號	王雅萍		杜炤烈	
楠梓區建昌里	1	1	右昌國民小學	加昌路910號	陳春美		曾讚義	
楠梓區清豐里	2	2	楠梓高級中學	清豐路19號	許文宗		劉曜陞	
楠梓區五常里	1	1	楠陽國民小學	楠陽路100號	韋淑美		曾榮璋	
楠梓區中陽里	1	1	楠梓區公所	楠梓新路264號	吳永揮		李添發	

水災危險潛勢地區(鄉鎮市區村里)	保全戶	保全人數	避難處所	避難所地址	避難所聯絡人	避難聯絡電話	村里長(撤離通)	聯絡電話
楠梓區惠豐里	4	4	楠梓區公所	楠梓新路 264 號	吳永揮		張翼麟	
楠梓區廣昌里	1	1	右昌國民小學	加昌路 910 號	陳春美		蔡文東	
楠梓區盛昌里	1	1	右昌國民中學	盛昌街 161 號	方靜慧		李再生	
楠梓區興昌里	1	1	國昌國民中學	德民路 1010 號	王東進		藍李九寶	
路竹區甲北里	1	1	樹人醫護專科學校多功能活動中心	高雄市路竹區甲南里環球路 452 號	黃新德技佐		王文梁	
鼓山區平和里	11	11	九如國小	九如四路 763 號	總務主任		陳玉芳	
鼓山區厚生里	13	13	九如國小	九如四路 763 號	總務主任		歐瑞清	
鼓山區民強里	10	10	九如國小	九如四路 763 號	總務主任		歐華美	
鼓山區正德里	9	9	鼓山高中	明德路 2 號	總務主任		朱榮俊	
鼓山區河邊里	6	6	鼓岩國小	河邊街 155 號	總務主任		曾茂信	
鼓山區龍子里	6	6	龍華國小	大順一路 858 號	總務主任		蘇彥傑	
鼓山區綠川里	5	5	鼓岩國小	河邊街 155 號	總務主任		陳春時	
鼓山區登山里	7	7	鼓山國小	臨海二路 50 號	總務主任		許永堃	
鼓山區新民里	19	19	鼓山國小	臨海二路 50 號	總務主任		洪宗郁	

水災危險潛勢地區(鄉鎮市區村里)	保全戶	保全人數	避難處所	避難所地址	避難所聯絡人	避難聯絡電話	村里長(撤離通)	聯絡電話
鼓山區峰南里	8	8	鼓山國小	臨海二路 50 號	總務主任		王宋金花	
鼓山區壽山里	10	10	鼓山國小	臨海二路 50 號	總務主任		陳進興	
鼓山區維生里	10	10	鼓山國小	臨海二路 50 號	總務主任		董錦昌	
鼓山區延平里	8	8	鼓山國小	臨海二路 50 號	總務主任		洪蔡愛玉	
鼓山區惠安里	5	5	鼓山國小	臨海二路 50 號	總務主任		洪進成	
鼓山區麗興里	6	6	鼓山國小	臨海二路 50 號	總務主任		王進益	
鼓山區哨船頭里	6	6	鼓山國小	臨海二路 50 號	總務主任		楊宗正	
旗山區大德里	1	1	旗山中	中學路 42 號	吳志詳		曾慶義	
旗山區湄洲里	2	2	旗山國小	華中街 44 號	陳美莉		陳聖允	
旗山區瑞吉里	1	1	鼓山國小	延平一路 111 號	曾雅芬		游俊樺	
旗山區新光里	3	5	溪洲國小	旗南二路 126 號	葉國平		陳峯翔	
旗山區中洲里	1	1	溪洲國小	旗南二路 126 號	葉國平		羅昱晴	
旗山區南洲里	7	8	溪洲國小	旗南二路 126 號	葉國平		蘇添發	
旗山區廣福里	13	36	旗尾國小	延平二路 19 號	張字榮		陳俊吉	
旗山區東平里	1	1	旗尾國小	延平二路 19 號	張字榮		石正忠	

水災危險潛勢地區(鄉鎮市區村里)	保全戶	保全人數	避難處所	避難所地址	避難所聯絡人	避難聯絡電話	村里長(撤離通)	聯絡電話
旗山區大林里	1	1	圓潭國小	旗甲路三段 179 號	石宗宏		莊柏松	
旗山區圓富里	1	1	圓富國中	旗甲路二段 609 號	楊振明		歐忠更	
旗山區南勝里	17	35	嶺口國小	龍文巷 30 號	侯一欣		廖宗吉	
旗山區大山里	1	1	溪洲國小	旗南二路 126 號	葉國平		柯飛虎	
旗山區鯤洲里	2	2	溪洲國小	旗南二路 126 號	葉國平		柯文化	
旗山區竹峰里	1	1	旗山國小	華中街 44 號	陳美莉		郭信東	
旗山區三協里	1	1	旗山中	中學路 42 號	吳志詳		劉文寶	
旗山區中寮里	2	2	溪洲國小	旗南二路 126 號	葉國平		洪萬祥	
旗山區上洲里	1	3	溪洲國小	旗南二路 126 號	葉國平		柯瑞斌	
旗津區南汕里	1	1	旗津國中	高雄市旗津區中洲二路 207 號	張振義(校長)		蔡明議	
鳳山區一甲里	20	20	正義國小	鳳山區南昌街 55 號	總務處 陳其煌		蘇志明	
鳳山區善美里	21	21	五甲國中	鳳山區龍成路 111 號	總務處 崔偉凡		蔡瑞勳	
鳳山區中榮里	11	11	中崙國中	鳳山區中崙二路 487 號	總務處 陳俊呈		郭政吉	
鳳山區鎮東里	4	4	大東國小	大東國小鳳山區大東一路 1 號	總務處 賴麗華		張簡裕芳	

水災危險潛勢地區(鄉鎮市區村里)	保全戶	保全人數	避難處所	避難所地址	避難所聯絡人	避難聯絡電話	村里長(撤離通)	聯絡電話
鳳山區誠德里	3	3	鳳山國中	鳳山區中山東路 227 號	總務處 錢志強		陳世寶	
鳳山區中正里	1	1	鳳山國中	鳳山區中山東路 227 號	總務處 錢志強		鄒家駿	
鳳山區生明里	6	6	誠正國小	鳳山區黃埔新村國校巷 78 號	總務處 陳國勝		郭清竹	
鳳山區忠孝里	1	1	中山國小	鳳山區光復路一段 120 巷 8 號	總務處 王寅榕		蔡美雪	
鳳山區保安里	2	2	鳳翔國中	鳳山區保義街 100 號	總務處 陳榮輝		謝昆政	
鳳山區富甲里	2	2	五甲國中	鳳山區龍成路 111 號	總務處 崔偉凡		王筱銜	
鳳山區老爺里	1	1	正義國小	鳳山區南昌街 55 號	總務處 陳其煌		李菁雅	
鳳山區文英里	2	2	文德國小	鳳山區文衡路 356 號	總務處 王寅榕		鄭鴻章	
鳳山區新泰里	2	2	新甲國小	鳳山區新富路 255 號	總務處 劉啟新		林振亮	
鳳山區忠義里	5	5	中山國小	鳳山區光復路一段 120 巷 8 號	總務處 王寅榕		李朝清	
鳳山區光明里	2	2	鳳山區公所 大東國小	鳳山區公所鳳山區經武路 30 號 大東國小鳳山區大東一路 1 號	社會課 吳聖文 總務處 賴麗華		王俊富	
鳳山區海光里	5	5	瑞興國小	鳳山區博愛路 271 號	總務處 謝明益		廖國誌	
鳳山區誠智里	2	2	鳳山國中	鳳山區中山東路 227 號	總務處 錢志強		黃桂花	
鳳山區新富里	1	1	忠孝國中	鳳山區國泰路二段 81 號	總務處 林彥妙		李金福	

水災危險潛勢地區(鄉鎮市區村里)	保全戶	保全人數	避難處所	避難所地址	避難所聯絡人	避難聯絡電話	村里長(撤離通)	聯絡電話
鳳山區福興里	10	10	福誠國小	鳳山區忠誠路145號	總務處黃志弘		鄭陳麗珠	
鳳山區富榮里	1	1	南成國小	鳳山區南和街101號	總務處陳亮仔		郭登臨	
鳳山區正義里	2	2	正義國小	鳳山區南昌街55號	總務處陳其煌		鄭曜東	
鳳山區南和里	3	3	南成國小	鳳山區南和街101號	總務處陳亮仔		李錦珠	
鳳山區和興里	1	1	鳳西國小	鳳山區光華東路100號	總務處周采芃		林永森	
鳳山區和德里	3	3	鳳西國小	鳳山區光華東路100號	總務處周采芃		吳金池	
鳳山區成功里	2	2	鳳山國小	鳳山區中山路231號	總務處李一峰		鄭美玉	
鳳山區北門里	5	5	鎮北國小 鳳山區公所	鳳山區鳳北路170號 鳳山區公所鳳山區經武路30號	總務處王玟璵 社會課吳聖文		謝秀霞	
鳳山區南興里	3	3	鳳山區公所 大東國小	鳳山區公所鳳山區經武路30號 大東國小鳳山區大東一路1號	社會課吳聖文 總務處賴麗華		廖春花	
鳳山區文福里	2	2	文華國小	鳳山區文化路52號	總務處廖永宏		余勝隆	
鳳山區東門里	1	1	中正國小	鳳山區勝利路2號	總務處李蕙伶		吳同原	
鳳山區文華里	5	5	文華國小	鳳山區文化路52號	總務處廖永宏		張嘉玲	

水災危險潛勢地區(鄉鎮市區村里)	保全戶	保全人數	避難處所	避難所地址	避難所聯絡人	避難聯絡電話	村里長(撤離通)	聯絡電話
鳳山區興中里	2	2	鳳山國小	鳳山區中山路231號	總務處 李一峰		林天財	
鳳山區國光里	2	2	忠孝國小	鳳山區新富路630號	總務處 柯佳儀		呂岳霖	
鳳山區縣衙里	2	2	鳳山區公所	鳳山區經武路30號	社會課 吳聖文		王玲雅	
鳳山區誠信里	1	1	鳳山國中	鳳山區中山東路227號	總務處 錢志強		蔡自騰	
鳳山區鳳崗里	6	6	基督教鳳山長老教會	鳳山區中正路172號	林靜花		董錦慧	
鳳山區協和里	1	1	鳳山國小	鳳山區中山路231號	總務處 李一峰		林春勇	
鳳山區三民里	5	5	鳳山區公所	鳳山區經武路30號	社會課 吳聖文		黃榮貴	
鳳山區曹公里	2	2	曹公國小	鳳山區曹公路6號	總務處 蕭伯昌		翁國忠	
鳳山區國泰里	6	6	忠孝國小	鳳山區新富路630號	總務處 柯佳儀		黃昭清	
鳳山區鎮北里	2	2	鎮北國小	鳳山區鳳北路170號	總務處 王玟璵		趙志成	
鳳山區文山里	3	3	文德國小	鳳山區文衡路356號	總務處 王寅榕		黃惠玲	
鳳山區縣口里	2	2	鳳山國小	鳳山區中山路231號	總務處 李一峰		洪敏川	
鳳山區武松里	1	1	鎮北國小	鳳山區鳳北路170號	總務處 王玟璵		戴惠敏	
鳳山區過埤里	2	2	過埤國小	鳳山區過埤路176號	總務處 李緻明		莫尚忠	
橋頭區白樹里	2	2	橋頭國小	高雄市橋頭區樹德路200號	林俊龍		戴寬和	

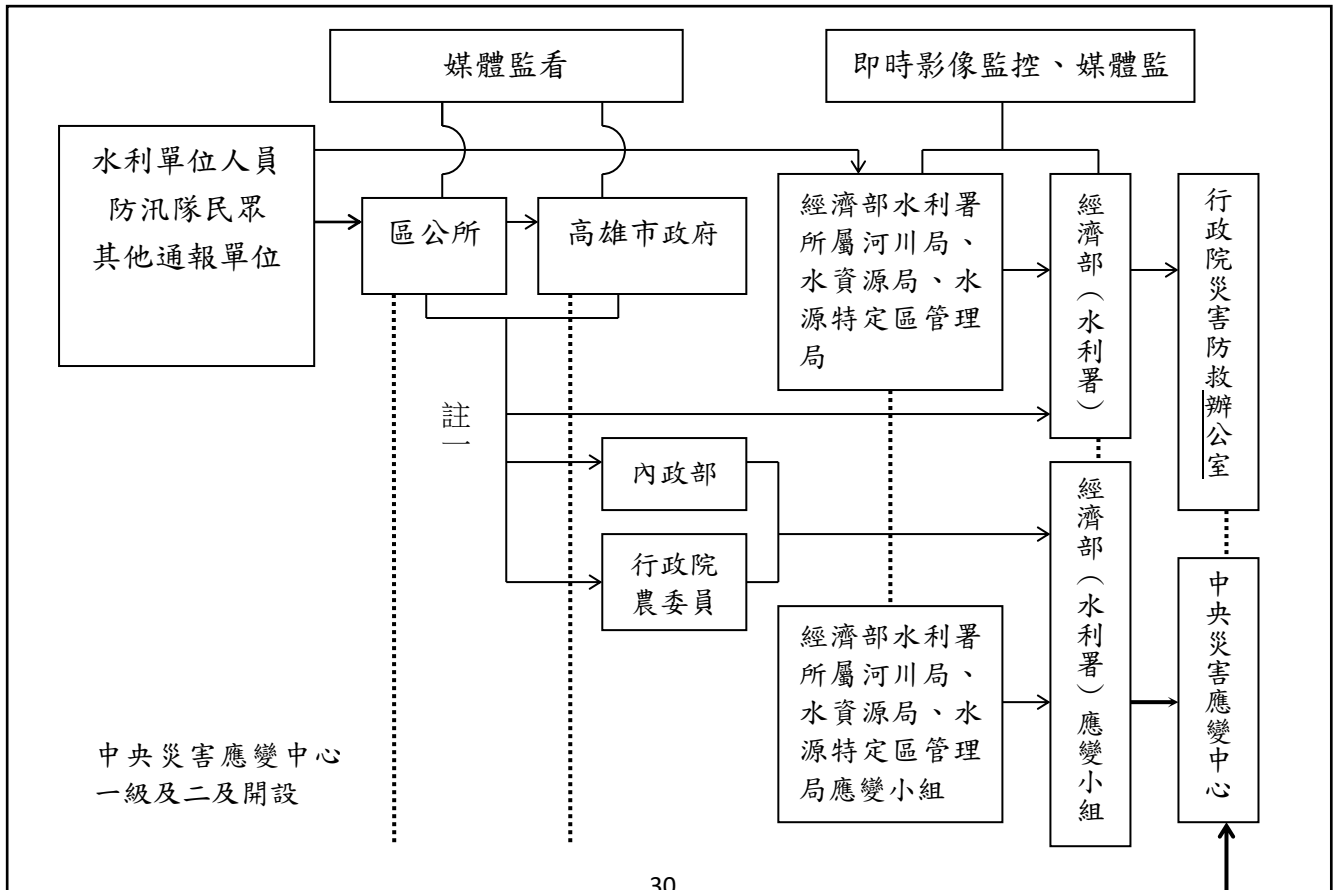
水災危險潛勢地區(鄉鎮市區村里)	保全戶	保全人數	避難處所	避難所地址	避難所聯絡人	避難聯絡電話	村里長(撤離通)	聯絡電話
橋頭區仕隆里	1	1	高雄市橋頭區公所 3 樓大禮堂	橋頭里隆豐路 1 號	馬輝記		馬輝記	
橋頭區仕和里	0	0	高雄市橋頭區公所 3 樓大禮堂	橋頭里隆豐路 1 號	朱高成		朱高成	
燕巢區角宿里 海成社區	5	12	燕巢民眾活動中心及燕巢區公所禮堂	中興路 427 號及中安路 1 號	陳玉霖		里長 莊坤仁	
彌陀區舊港里	10	10	彌陀區公所	高雄市彌陀區中華路 4 號	歐劍君		吳風慶	
彌陀區文安里	15	15	彌陀國小	高雄市彌陀區中正路 213 號	王彥崑		李泰山	
彌陀區海尾里	10	10	彌陀區公所	高雄市彌陀區中華路 4 號	歐劍君		林志強	
彌陀區潔底里	1	1	彌陀區公所	高雄市彌陀區中華路 4 號	歐劍君		孫萬賜	
彌陀區南寮里	1	1	彌陀區公所	高雄市彌陀區中華路 4 號	歐劍君		吳宏桂	
彌陀區光明里	1	1	彌陀區公所	高雄市彌陀區中華路 4 號	歐劍君		林清火	
彌陀區過港里	1	1	彌陀國小	高雄市彌陀區中正路 213 號	王彥崑		吳風慶	
鹽埕區教仁里	964	2268	鹽埕國小禮堂	高雄市鹽埕區五福四路 183 號	陳昭志		高陳文玲	
鹽埕區光明里	780	1526	光榮國小禮堂	高雄市鹽埕區大智路 150 號	李哲明		葛吉雄	

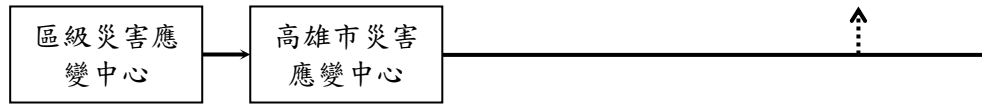
水災危險潛勢地區（鄉鎮市區村里）	保全戶	保全人數	避難處所	避難所地址	避難所聯絡人	避難聯絡電話	村里長（撤離通	聯絡電話
鹽埕區府北里	1145	2154	鹽埕國中禮堂	高雄市鹽埕區新樂街 46 號	蔡智文		林傳富	
鹽埕區江西里	498	1171	鹽埕國小禮堂	高雄市鹽埕區五福四路 183 號	陳昭志		鄭錫國	
鹽埕區港都里	538	1201	鹽埕國小禮堂	高雄市鹽埕區五福四路 183 號	陳昭志		邱誌雲	
鹽埕區中山里	507	1201	鹽埕國小	高雄市鹽埕區五福四路 183 號	陳昭志		易明忠	

第三章、水災危險潛勢地區應變暨疏散撤離措施

一、災情通報流程

依內政部「執行災情查報通報複式佈建措施」及經濟部「經濟部淹水災情通報作業要點」，擬訂災情通報流程圖（圖 3-1），以進行災情蒐集、通報、查證與追蹤災情處置（附錄三、四、五）。另於汛期前完成災情巡察、通報、查證人員及防汛搶險隊編組（附錄六）。





- 註一：屬市區排水（含下水道）淹水災害者，通報內政部；屬農田灌溉排水及野溪淹水災害者，通報行政院農業委員會；屬河川、區域排水淹水災害者，通報經濟部；前述災情應同時副知經濟部。
- 註二：市市政府(災害應變中心)知悉災情，應立即指派或通知權責機關指派災情查證人員查證。查證人員或防汛隊隊員查證結果，應立即通報指派機關。經查災情有誤時，權責機關應予澄清。
- 註三：市市政府(災害應變中心)應持續追蹤災情處置情形，通報行政院災害防救委員會或陳報中央災害應變中心。俟災情排除或不影響交通與重要生活機能後，解除列管。

圖 3-1、高雄市災情通報流程圖

二、防汛器材運用流程

(一) 掌握防汛器材資訊

掌握轄區市各局處及各區公所、第六、七河川局及相關單位之防汛器材資源，製作高雄市防汛器材資源表(附錄七)，俾利有效調度或申請支援；並依防汛器材運用流程圖(圖 3-2)或視水情現況辦理防汛器材整備及防汛搶險事宜。

(二) 防汛器材運用流程：

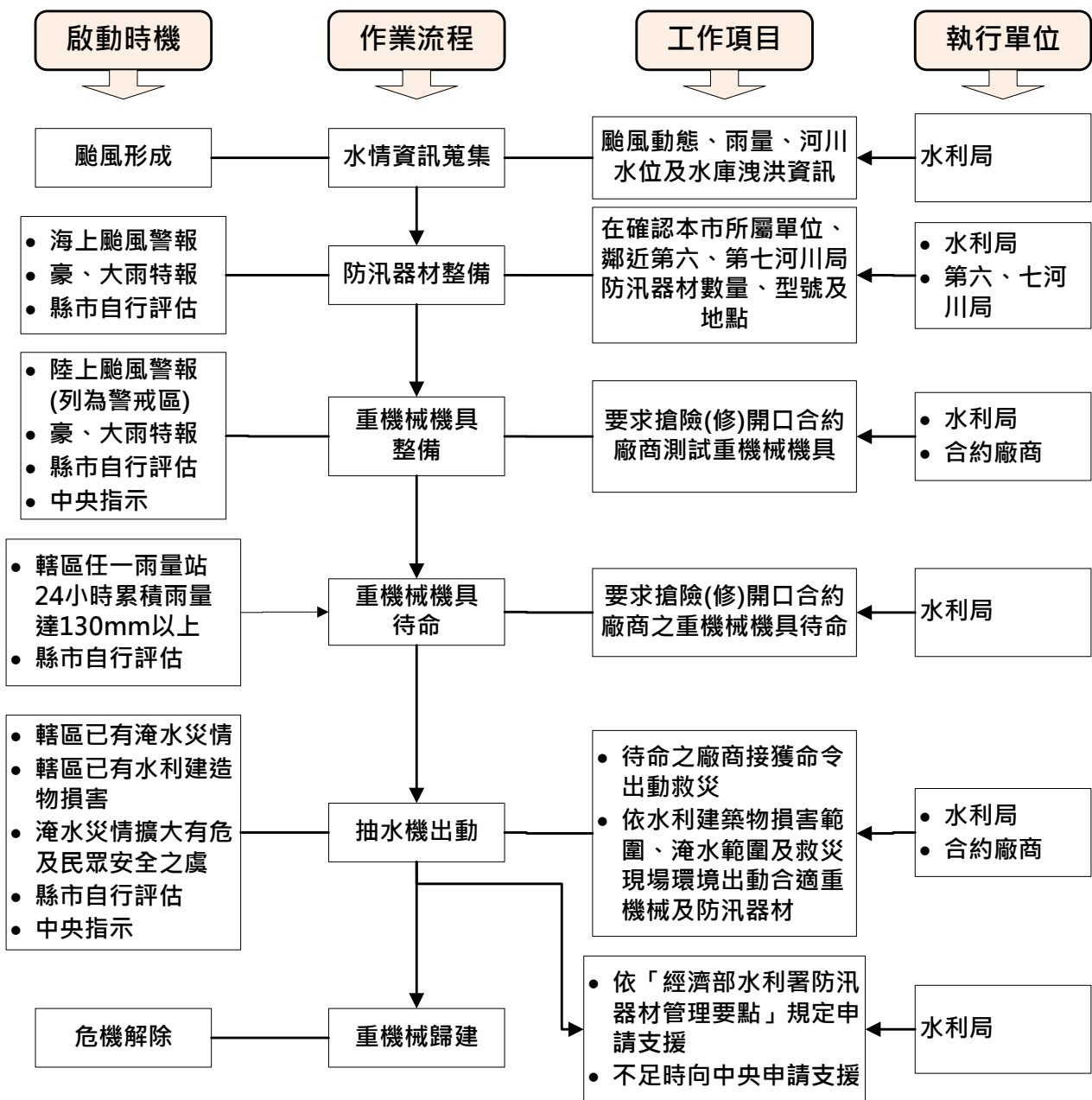


圖 3-2、防汛器材運用流程圖

三、移動式抽水機運用流程

(一) 移動式抽水機預佈及調度

依「水災危險潛勢地區保全計畫表」所列水災危險潛勢地區，將本市與各區公所實際控管運用之大、中、小型移動式抽水機進行預佈（表 3-1）及依實際水情作彈性調度，並擬定移動式抽水機運用流程圖（圖 3-3），俾於災時有效執行抽排除淹（積）水。

掌握臨近第六、七河川局實際控管運用之大型移動式抽水機資訊，以製作河川局移動式抽水機聯絡表（附錄八），有支援需求時並依移動式抽水機運用流程圖申請支援（附錄九）。

表 3-1、移動式抽水機預佈表

保全地區	抽水機編號	管理單位	保管人	抽水機預佈地點
高雄市三民區	#1	三民區公所		三民區
高雄市三民區	#2(引擎式)	三民區公所		三民區
高雄市三民區	#2(插電式)	三民區公所		三民區
高雄市三民區	#4	三民區公所		三民區
高雄市三民區	#6	三民區公所		三民區
高雄市三民區	#5	三民區公所		三民區
高雄市三民區	#7	三民區公所		三民區
高雄市三民區	#9	三民區公所		三民區
高雄市三民區	#11	三民區公所		三民區
大寮區內坑里	04	大寮區公所		內坑里陳厝
大寮區後庄里	05	大寮區公所		後庄里朱伯公祠
大寮區後庄里	06	大寮區公所		後庄里民族路
小港區鳳源里	小港-01	小港區公所		小港區鳳林抽水站
仁武區-中華里	仁武-001 仁武 002	仁武區公所		中華里河堤南路
岡山區	岡山 1~6 號(3 英吋)	岡山區公所		岡山區和平公園倉庫
前金區	6 英吋柴油- 前金 001	前金區公所		前金區愛河鄰近之里及 本區民宅地下室

保全地區	抽水機編號	管理單位	保管人	抽水機預佈地點
前金區	3 英吋柴油 *1-前金 002	前金區公所		前金區愛河鄰近之里及 本區民宅地下室
前金區	3 英吋汽油 *2-前金 003、004	前金區公所		前金區愛河鄰近之里及 本區民宅地下室
高雄市茄苳區	高市-08	茄苳區公所		茄苳區公所
高雄市茄苳區	高市-12	茄苳區公所		茄苳區公所
高雄市茄苳區	高市-13	茄苳區公所		茄苳區公所
燕巢區角宿里	燕-1(3 英吋)	燕巢區公所		海成街及海成南街
燕巢區角宿里	燕-1(3 英吋)	燕巢區公所		海成街及海成南街
燕巢區角宿里	燕-2(3 英吋)	燕巢區公所		海成街及海成南街
鹽埕區全區	鹽-01	鹽埕區公所		本區行政大樓待命
鹽埕區全區	鹽-02	鹽埕區公所		本區行政大樓待命
鹽埕區全區	鹽-03	鹽埕區公所		本區行政大樓待命
鹽埕區全區	鹽-04	鹽埕區公所		本區行政大樓待命
鹽埕區全區	鹽-05	鹽埕區公所		本區行政大樓待命
鹽埕區全區	鹽-06	鹽埕區公所		本區行政大樓待命
鳳山區文德里	-	鳳山區公所		高雄市鳳山區濱山街 1 號至 50 巷~青年路二段 588 巷 5 號至 31 號
鳳山區文華里	-	鳳山區公所		高雄市鳳山區文化路 53 號至 113 號~青年路二段 140 號至 142-2 號~文昌 街至文昌二街
鳳山區忠義里	-	鳳山區公所		高雄市鳳山區光復路二 段 71 號至 225 號~澄清路 170 號至 78 巷
鳳山區鎮東里	-	鳳山區公所		高雄市鳳山區中山東路 3 巷~光遠路 121 巷(鳳山溪 沿岸)

保全地區	抽水機編號	管理單位	保管人	抽水機預佈地點
鳳山區生明里	-	鳳山區公所		高雄市鳳山區王生明路 103 巷~光華東路 169 巷 (鳳山溪沿岸)
鳳山區埤頂里	-	鳳山區公所		高雄市鳳山區埤北路(山 仔頂溝沿路)

(二) 移動式抽水機運用作業流程

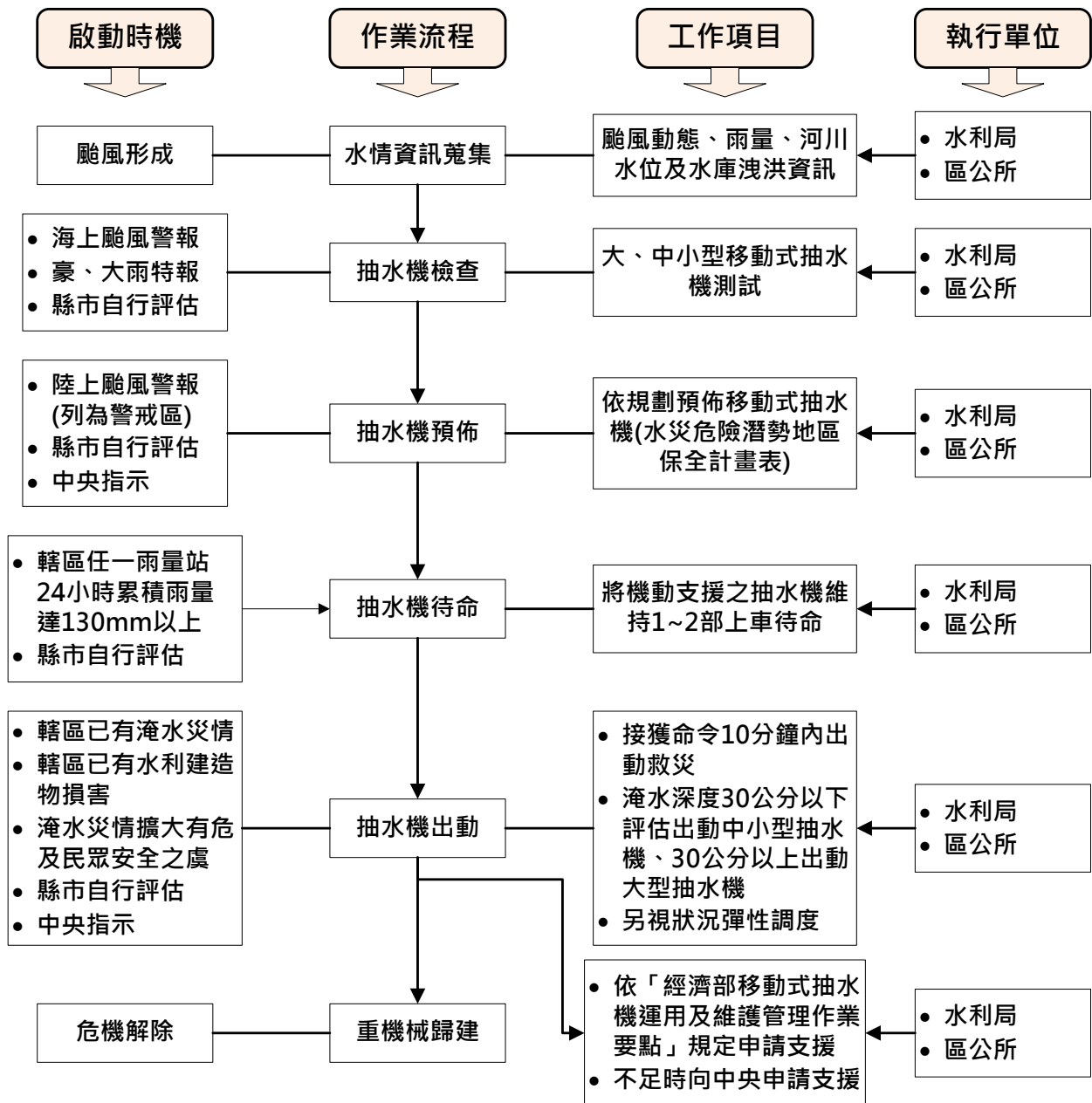


圖 3-3、移動式抽水機運用流程圖

(三) 移動式抽水機增購部分：

本市評估目前自有及水利署調用至縣市之大型移動式抽水機，依易淹水水患地區治理計畫、流域綜合治理計畫治理情形經常性評估尚有不足之抽水機數量，經評估防災應變機動性及擬定完整維護保養計畫者，擬列入增購。

四、疏散撤離作業流程

(一) 疏散撤離作業流程：

依水災危險潛勢地區保全計畫表之水災危險潛勢地區、保全戶（人）數及疏散避難場所條件，繪製全市各區水災危險潛勢地區疏散避難圖（附錄十），並依經濟部函頒之「水災危險潛勢地區疏散撤離標準作業程序」擬訂疏散撤離作業流程（圖 3-4）及資訊傳遞流程（圖 3-5），俾於水災時有效執行疏散撤離危險地區民眾，減少傷亡。

(二) 保全對象及疏散撤離定義

保全對象係單指水災危險潛勢地區內居民，特別是需支援護送之弱勢族群（如長期病患、獨居老人、行動不便、身心障礙等）或居住地下室者均應確實掌握，必要時應優先協助疏散撤離。

疏散撤離係指居民自住處平面疏散撤離至指定安全避難所、親友家，或垂直疏散至自家或同樓層 2 樓以上之安全處所。

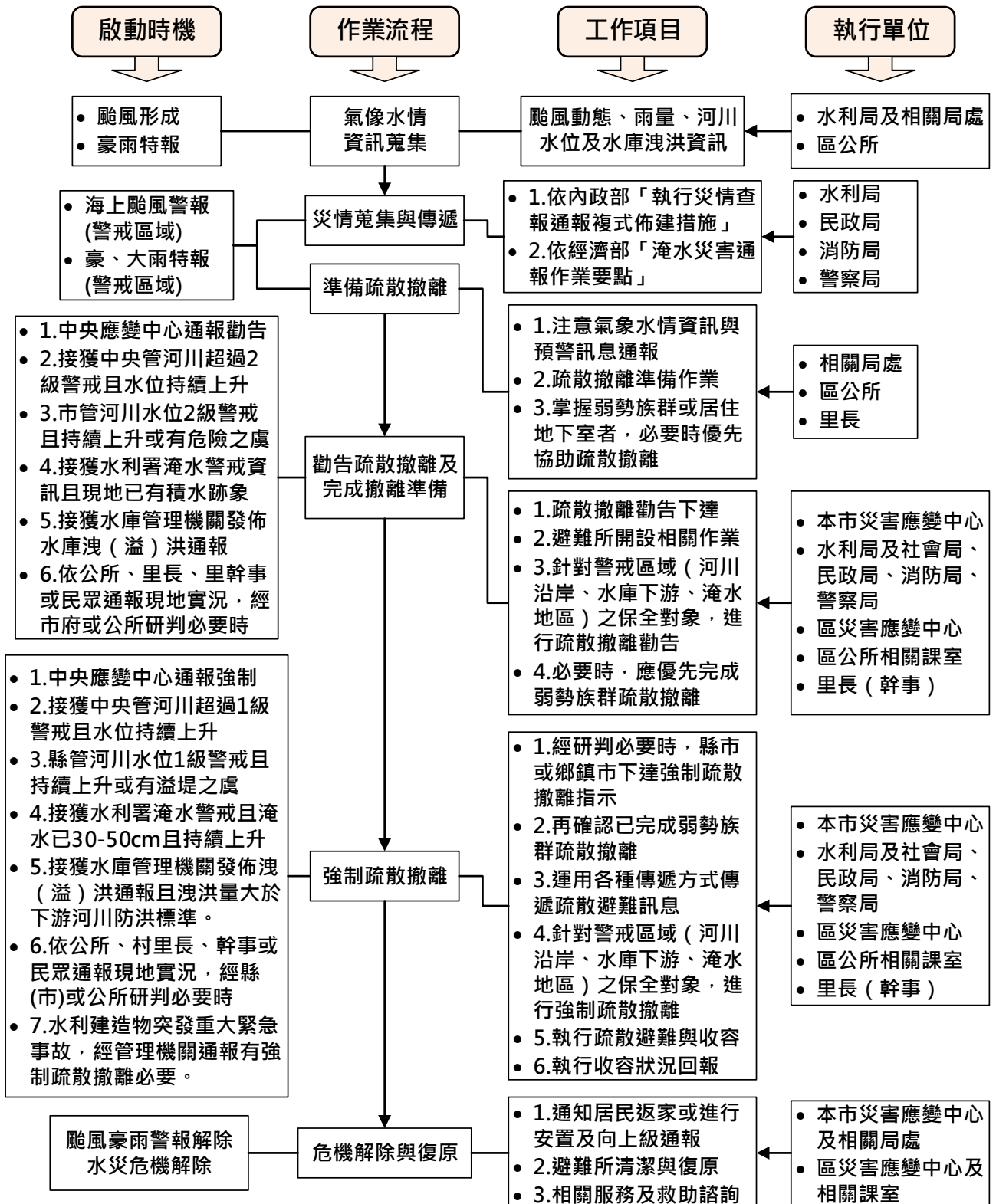


圖 3-4、水災疏散撤離作業流程圖

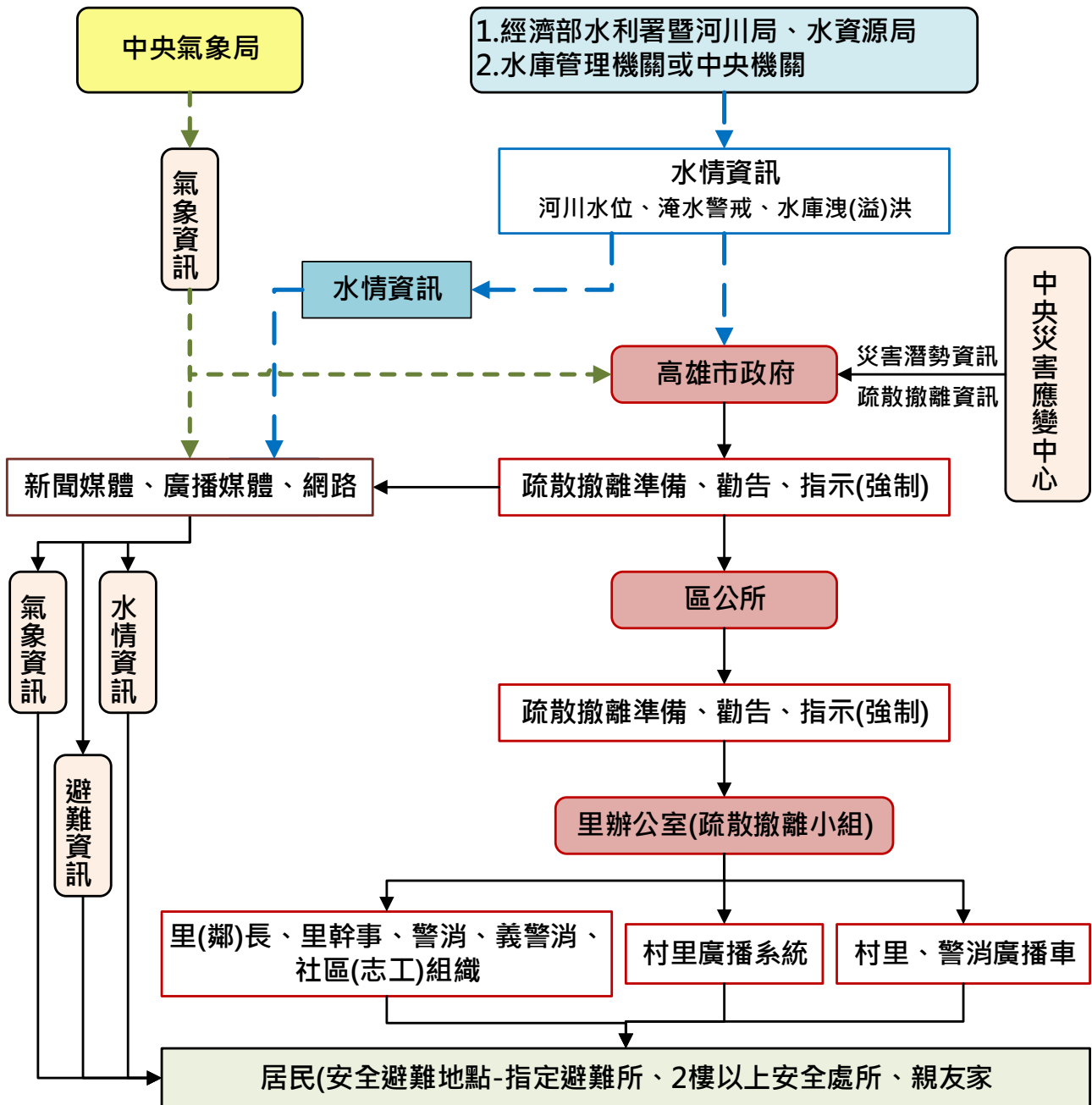


圖 3-5、水災疏散撤離資訊傳遞流程圖

（三）疏散撤離權責分工

本府災害應變中心下達疏散撤離指示後，由水利局、警察局、消防局、衛生局、民政局、社會局及災害防救辦公室等相關局處依權責分工（附錄十一）協助區災害應變中心辦理疏散撤離相關工作，儘速完成水災危險地區內民眾之撤離與後續工作。

五、水患自主防災社區推動

本府持續編列經費辦理既有水患自主防災社區防災教育訓練及演練，協助社區持續維運並於汛期間發揮功能，並針對既有社區將採評鑑方式給予持續運轉之績優社區獎勵。

本府為增進民力運用，後續擬新成立水患自主防災社區，輔導社區推動自主防災相關工作。

六、洪水與淹水預警系統維運或擴充

本府建置水情災情監測與監控設施，用以強化水災應變功能及健全洪水與淹水預警系統功能，除進行水位雨量站、水位站及 CCTV 站新建需求評估，並將其納入流域綜合治理計畫非工程措施執行計畫書依程序提報。

第四章、附則

一、教育宣導

本府及各區公所適時印製相關宣導資料及圖說，利用各種機會藉由防災教育宣導，教導民眾認識災害、建立正確風險及防災觀念，以提升全民防災意識及緊急應變能力。

二、疏散避難圖看板及疏散路線指示牌製作

本府及各區公所推動將水災疏散避難圖製作成大型看板設置於里內明顯處，另於里落人口聚集處或重要保護標的等沿疏散撤離路線設置指示牌(如圖 4-1)，以達平時宣導、災時引導功能。

三、演練與計畫更新備查

本府及區公所針對本計畫平時加以演練（每年汛期前至少 1 次），並於災時落實執行。

本府每年定期或不定期（重大水災後）更新水災危險潛勢地區保全計畫內容，以維持資料之正確性及有效性，並於每年汛期前提報經濟部備查。

四、督導區公所擬訂計畫或更新及提報備查

本府每年督導各區公所擬訂或更新該轄「水災危險潛勢地區保全計畫」，計畫內容以簡明及實用為原則，並應隨時維持計畫資料之正確性及有效性，同時於每年汛期前提報本府備查，俾使各區公所落實水災疏散撤離之命令下達及通報應撤離之里民眾等相關作業。本市區級「水災危險潛勢地區保全計畫」參考範本格式，如附錄十二。

避難處所
Evacuation
Shelter



中華里活動中心
Zhong-Hua Activity Center

容納人數 100人



高雄市政府製作

避難處所
Evacuation
Shelter



南海堂
NanHai Temple

容納人數 30人



高雄市政府製作

避難處所
Evacuation
Shelter



崑崙宮
KunLun Temple

容納人數 50人



高雄市政府製作

避難處所
Evacuation
Shelter



阿蓮區公所
A-Lian District Office

容納人數 80人



高雄市政府製作

避難處所
Evacuation
Shelter



岡山老人活動中心
Gang-Shan Senior Citizens
Activity Center

容納人數 250人



★ 目前位置

高雄市政府製作

避難處所
Evacuation
Shelter



岡山老人活動中心
Gang-Shan Senior Citizens
Activity Center

容納人數 250人



★ 目前位置

高雄市政府製作

避難處所
Evacuation
Shelter



里長服務處
Village Chef's Office

容納人數 30人



★ 目前位置

高雄市政府製作

避難處所
Evacuation
Shelter



岡山老人活動中心
Gang-Shan Senior Citizens
Activity Center

容納人數 250人



★ 目前位置

往岡山老人活動中心

高雄市政府製作

避難處所
Evacuation
Shelter



梓官區公所
Tzu-Kuan District Office

容納人數 60~80人



高雄市政府製作

避難處所
Evacuation
Shelter



梓官國中
Tzu-Kuan Junior High
School

容納人數 60~80人



高雄市政府製作

避難處所
Evacuation
Shelter



福興里活動中心
Fu-Sing Activity Center
容納人數 50人

岡山老人活動中心
Gang-Shan Senior Citizens
Activity Center
容納人數 250人



往岡山老人活動中心

岡山老人活動中心

福興里活動中心

★ 目前位置

0 0.05 0.1 0.2 公里

高雄市政府製作

避難處所
Evacuation
Shelter



福德祠
FuDe Temple
容納人數 60人



★ 目前位置

0 0.04 0.08 0.16 公里

高雄市政府製作

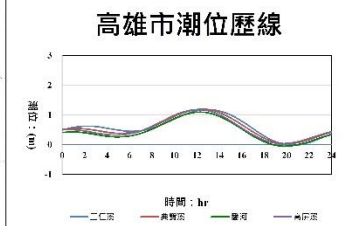
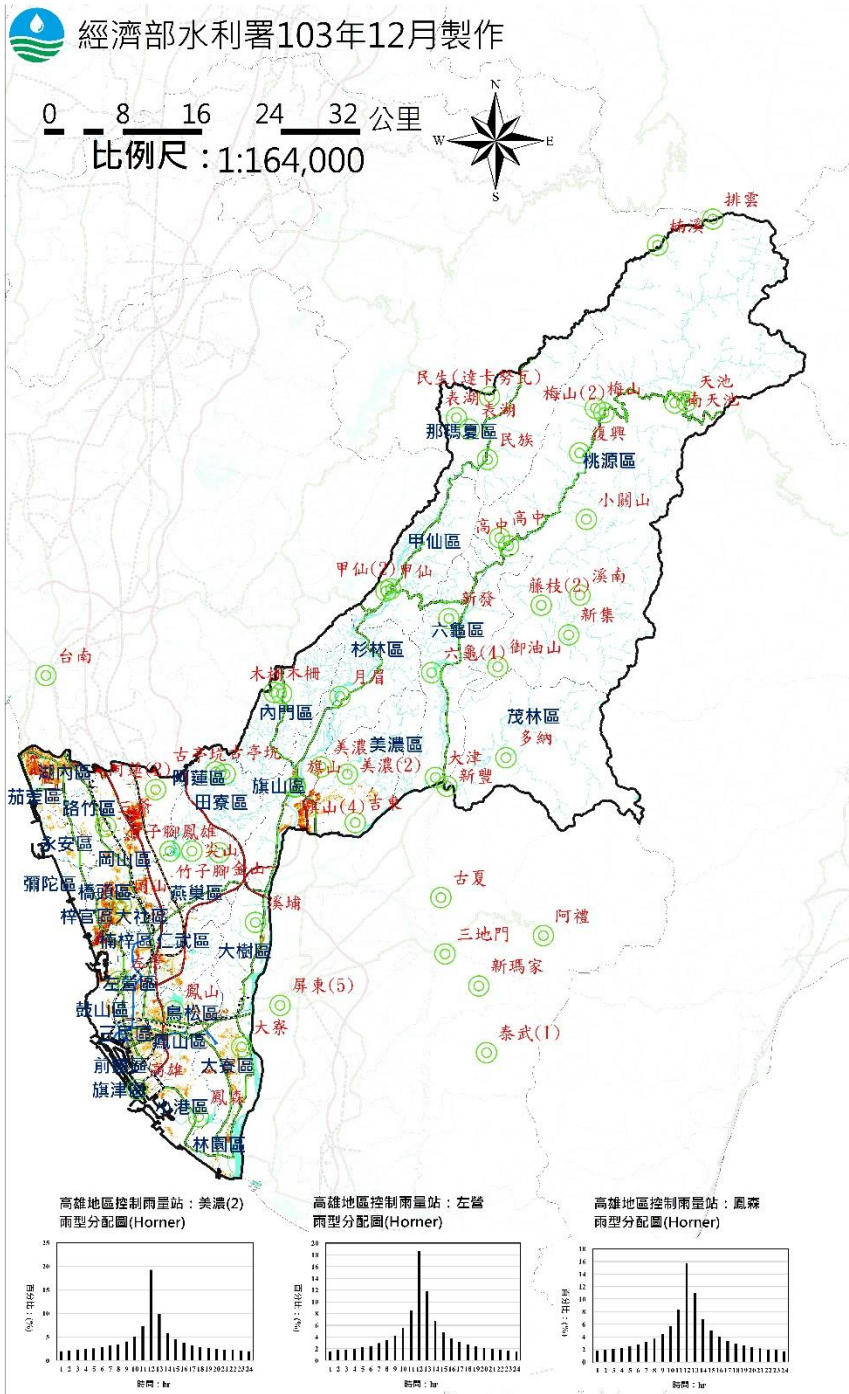


圖 4-1、疏散路線告示牌

附錄

附錄 1、高雄市淹水潛勢圖

高雄市24小時延時定量降水500毫米(mm)淹水潛勢圖



製作條件說明

淹水潛勢圖係基於設計降雨條件及特定年份地形資料下，採用管網水理模式經數值模擬演算而得，因氣象及水文條件具不確定性，故本圖實無法模擬示來單，屬洪事件之實際淹水狀況，參考使用時應特別留意此情形。

用途限制：依據「水災潛勢資料公開辦法」辦理，依其規定，淨水潛勢圖僅供防災及相關業務使用。

淹水模式：SOBEK淨水模式

水文條件：1. 使用Homer設計降雨雨型
2. 使用歷年7-10月大潮平均高低潮位歷線

地文條件：1. 使用民國99至101年之數值地形
2. 使用民國97年之土地利用調查資料
3. 設置量測斷面測量之中央管河川、縣市管河川及區域排水系統，對於無量測資料之市區或農業排水路，則依據衛星影像及DEM佈設合理水道斷面。

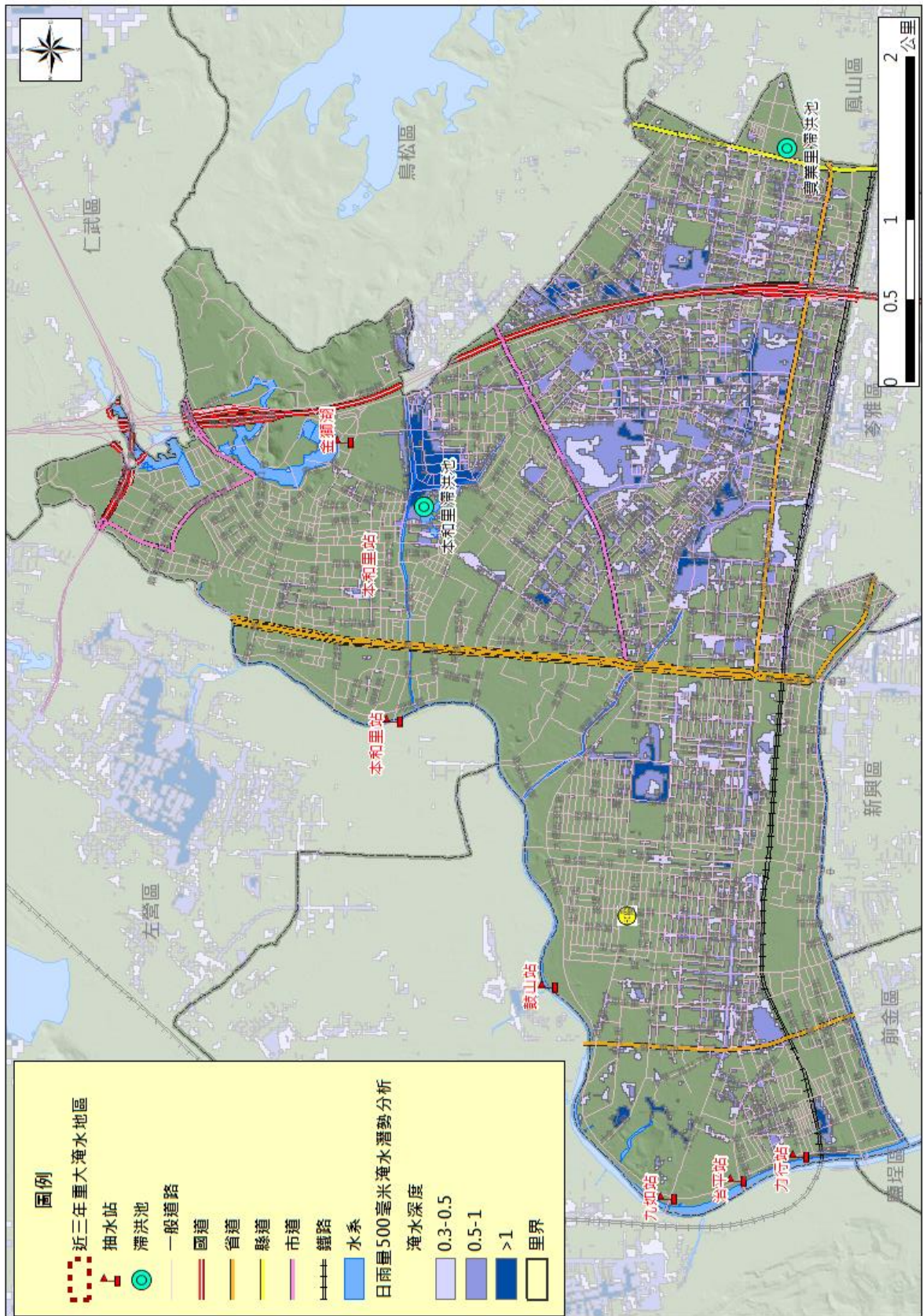
4. 重要水工結構物係採民國103年6月以前完工之資料

假設條件：1. 所有防洪排水設施及下水道系統皆無破壞或毀損。
2. 所有防洪排水設施依照既有操作規則進行運作，無操作規則者依內外水位關係運作。
3. 未考慮都市建築物阻礙通水斷面情形。

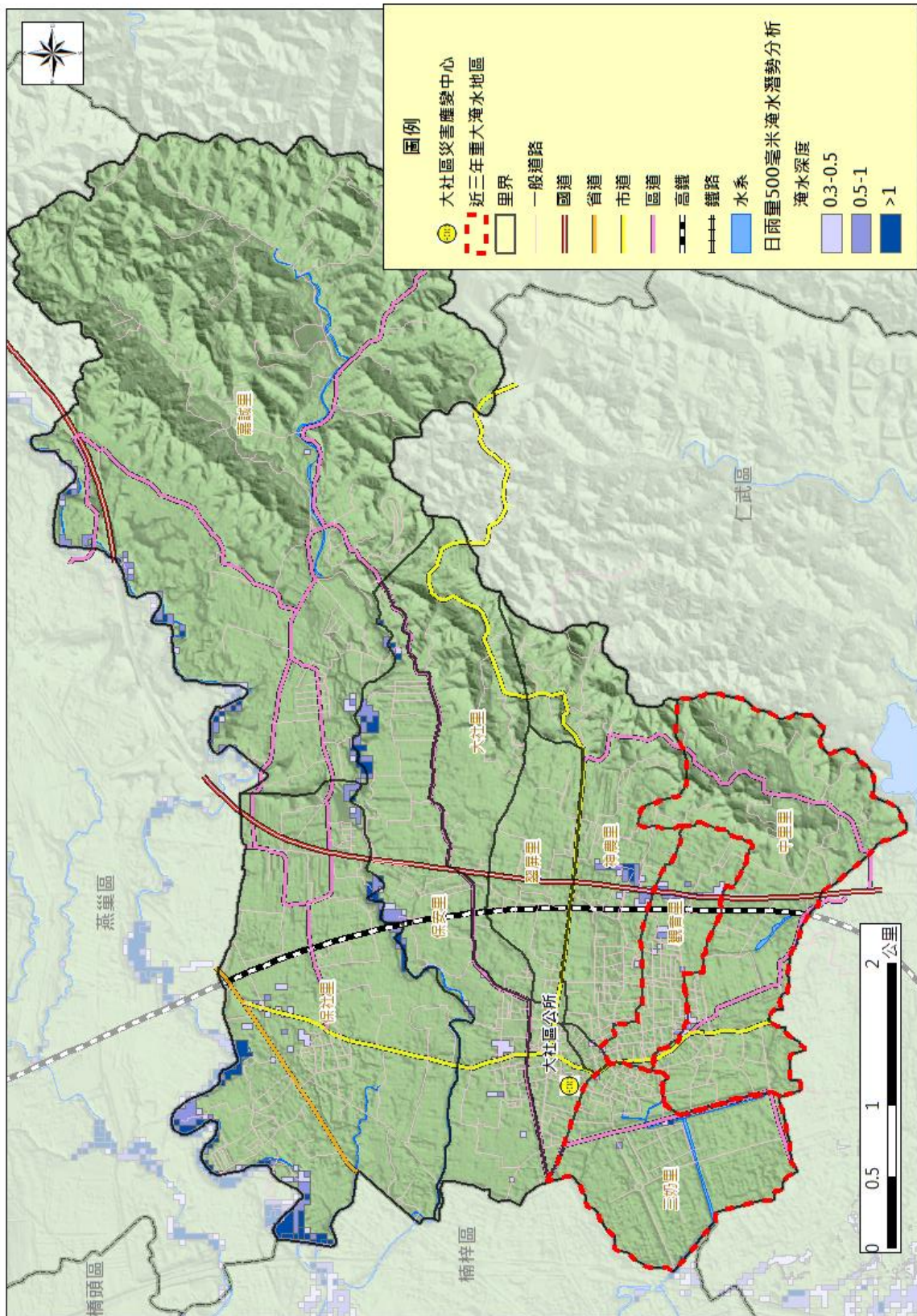
執行單位：國立臺灣大學



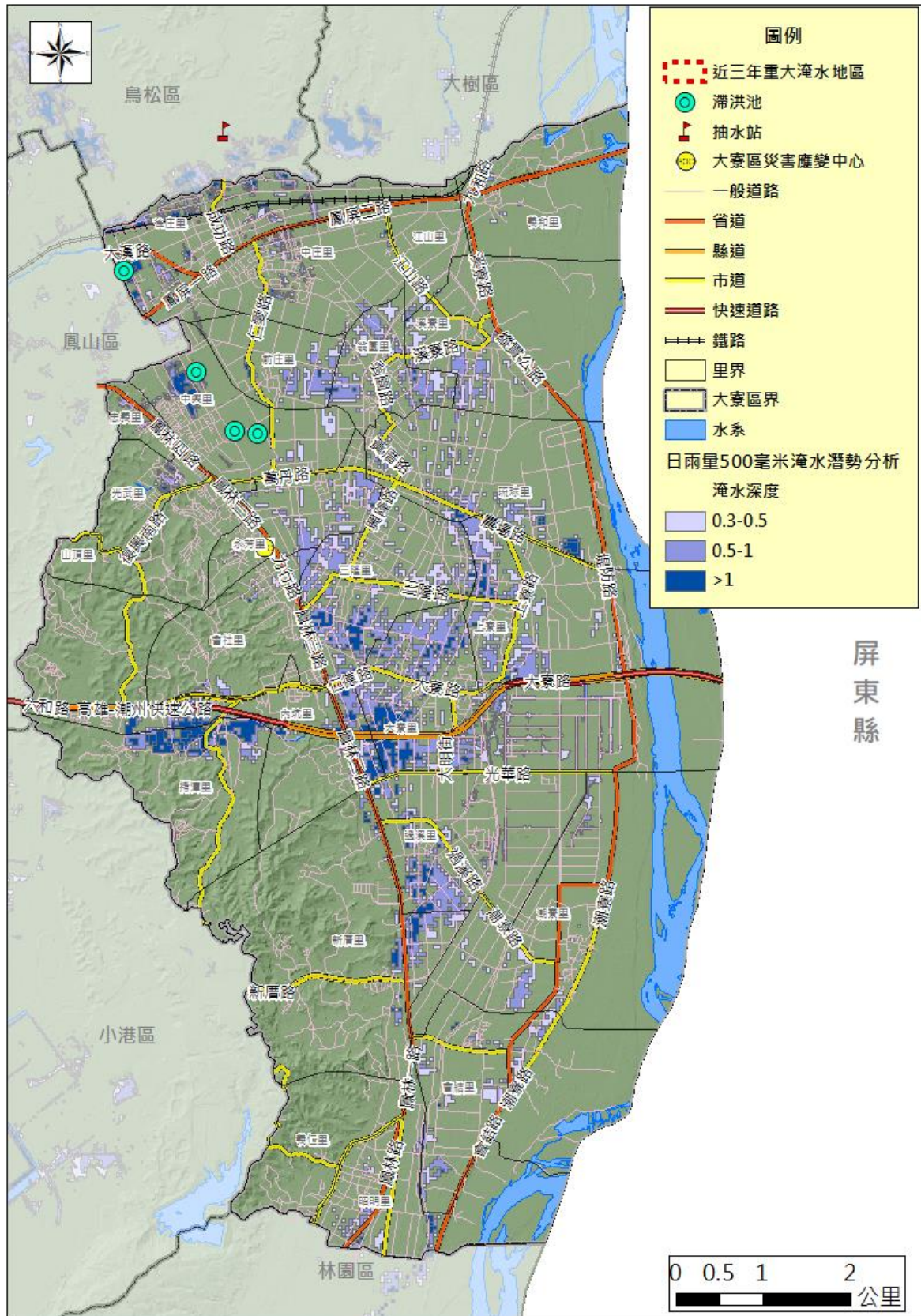
三民區淹水潛勢圖



大社區淹水潛勢圖



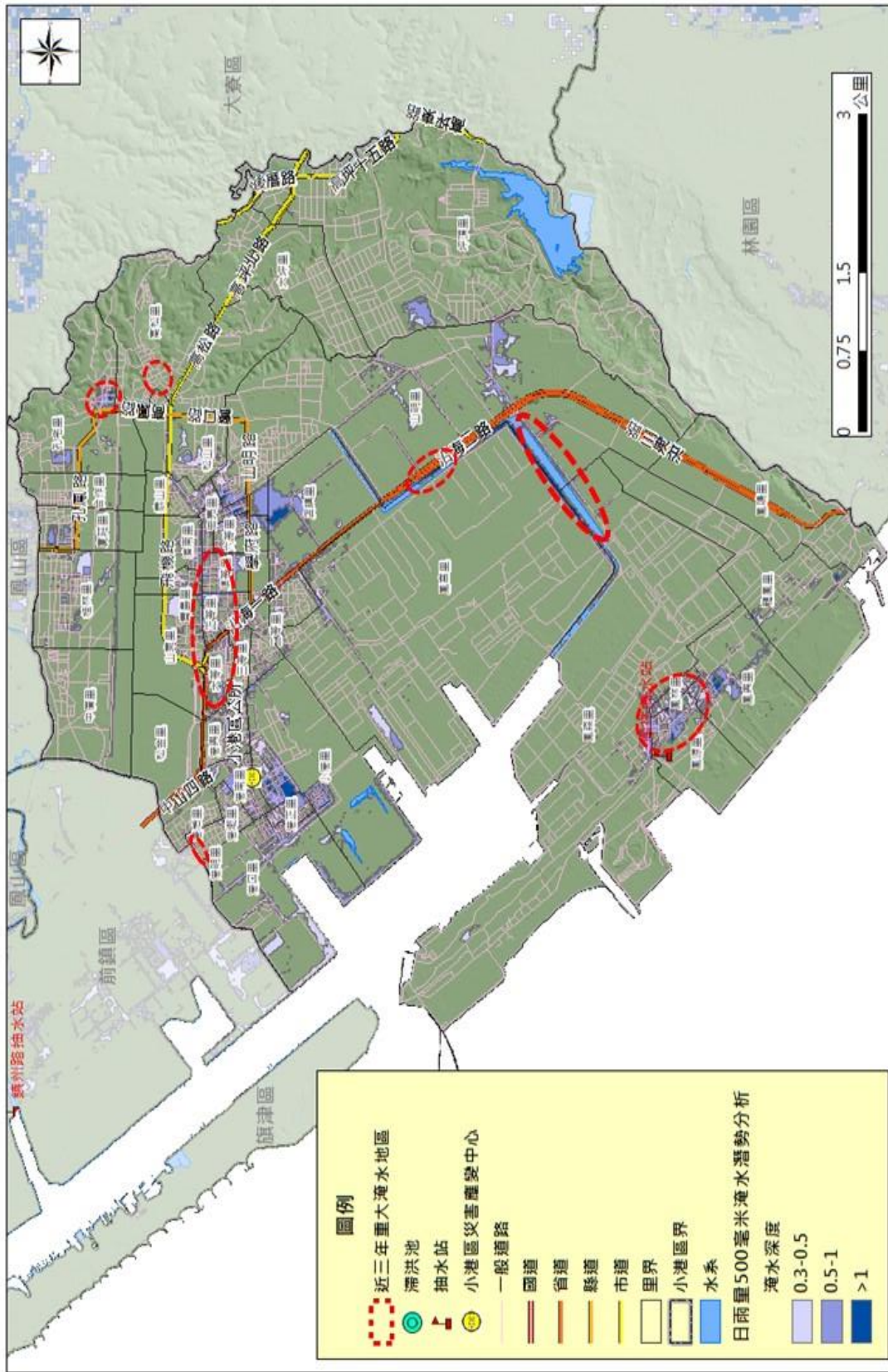
大寮區淹水潛勢圖



大樹區淹水潛勢圖



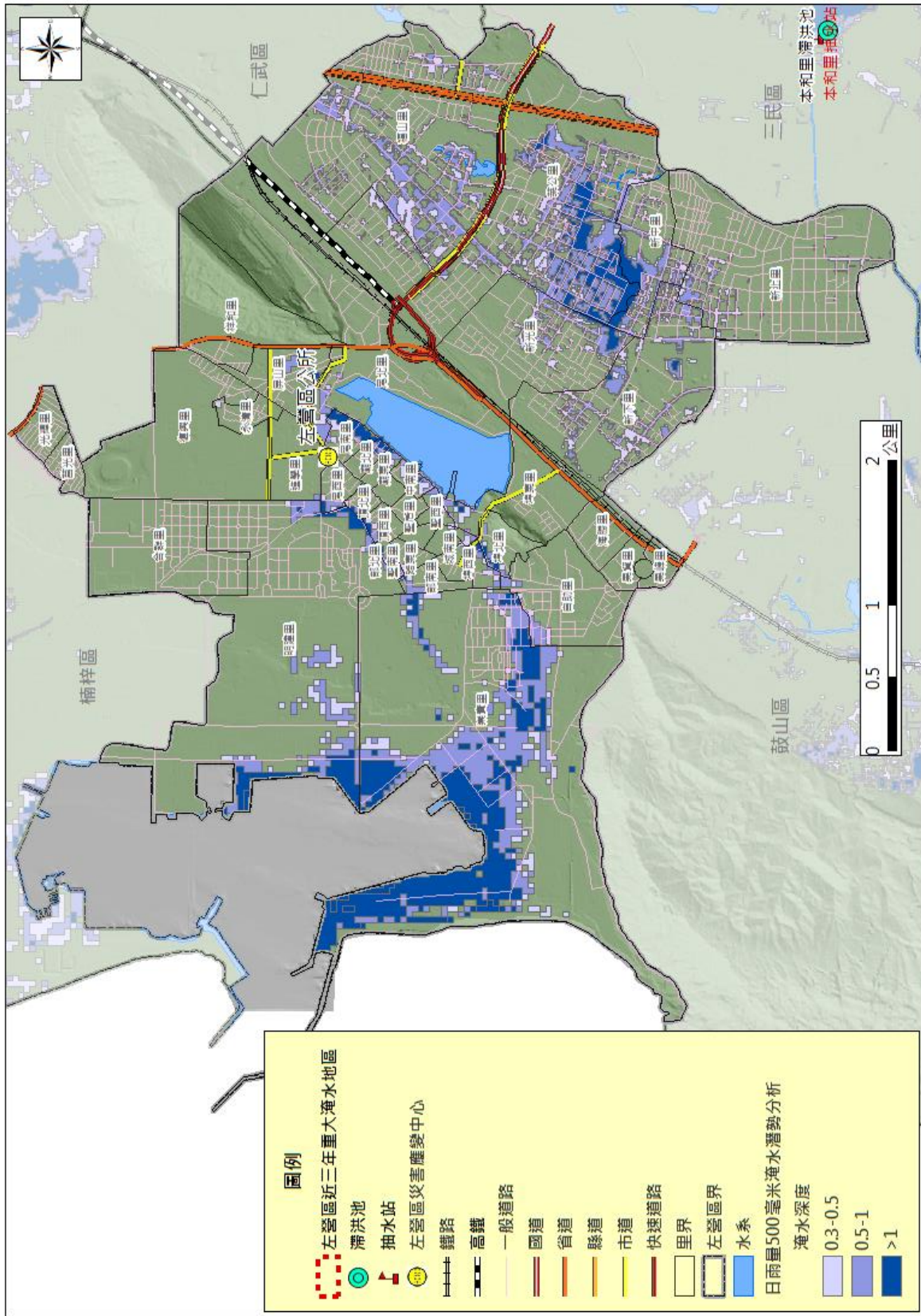
小港區淹水潛勢圖



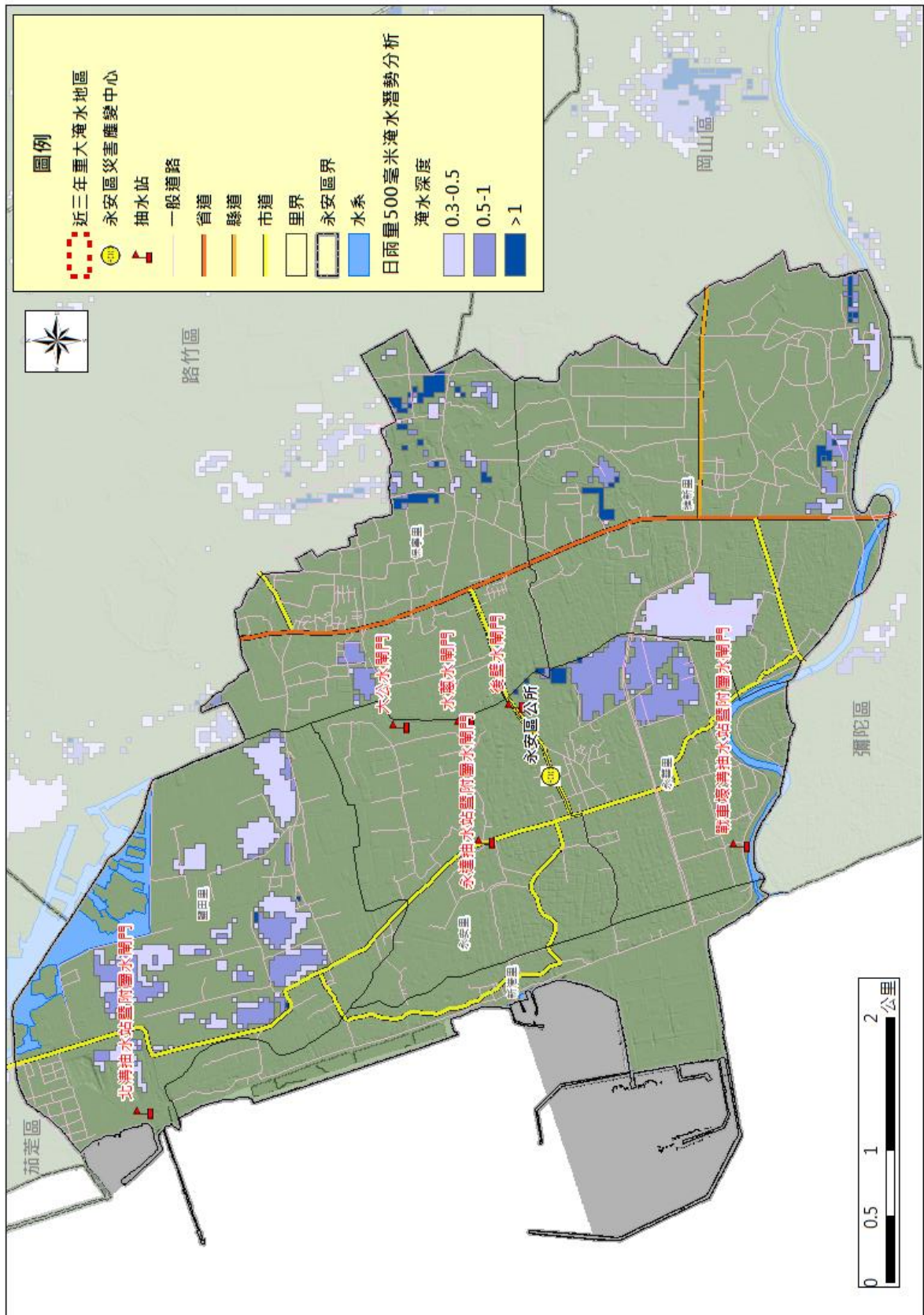
內門區淹水潛勢圖



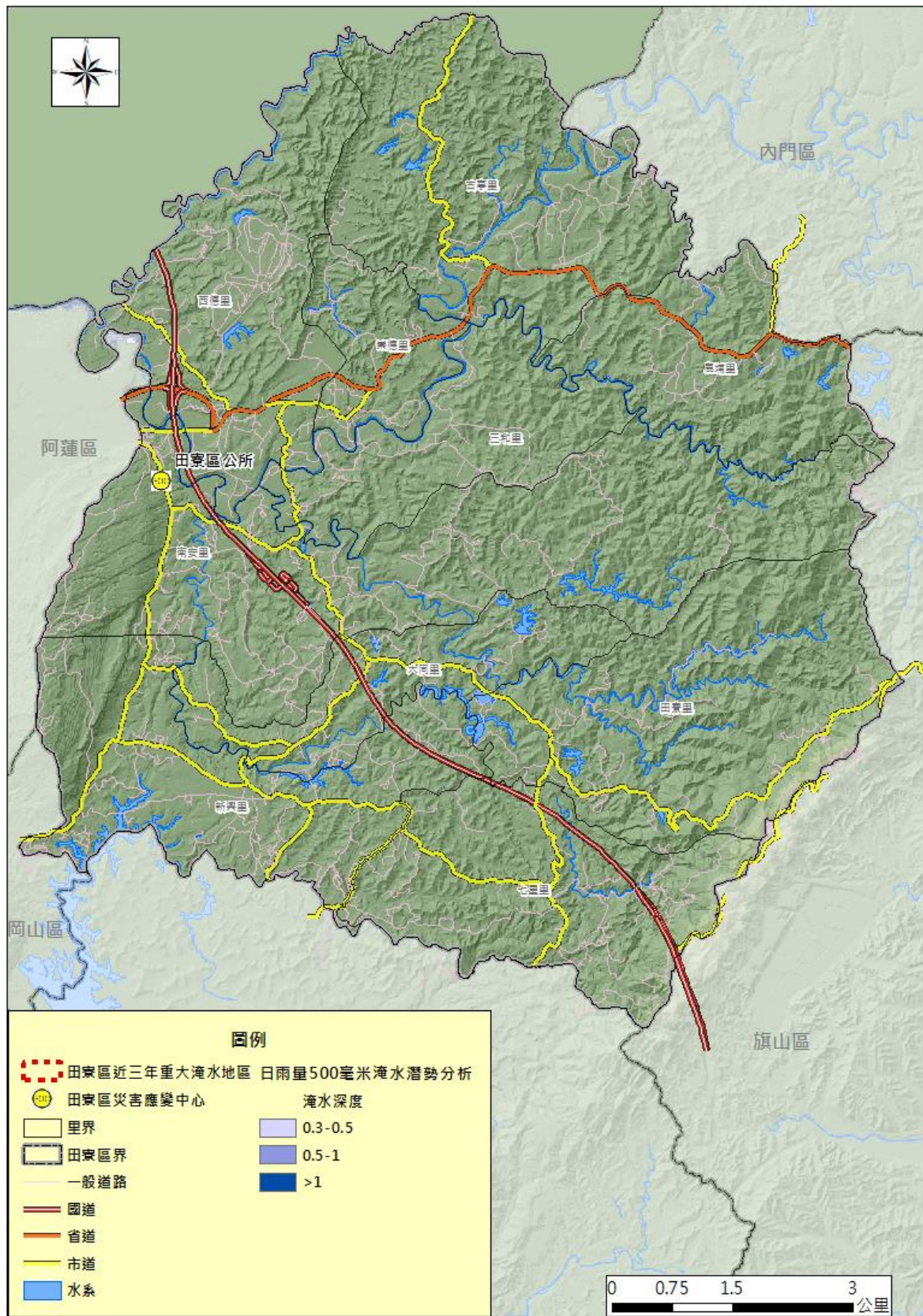
左營區淹水潛勢圖



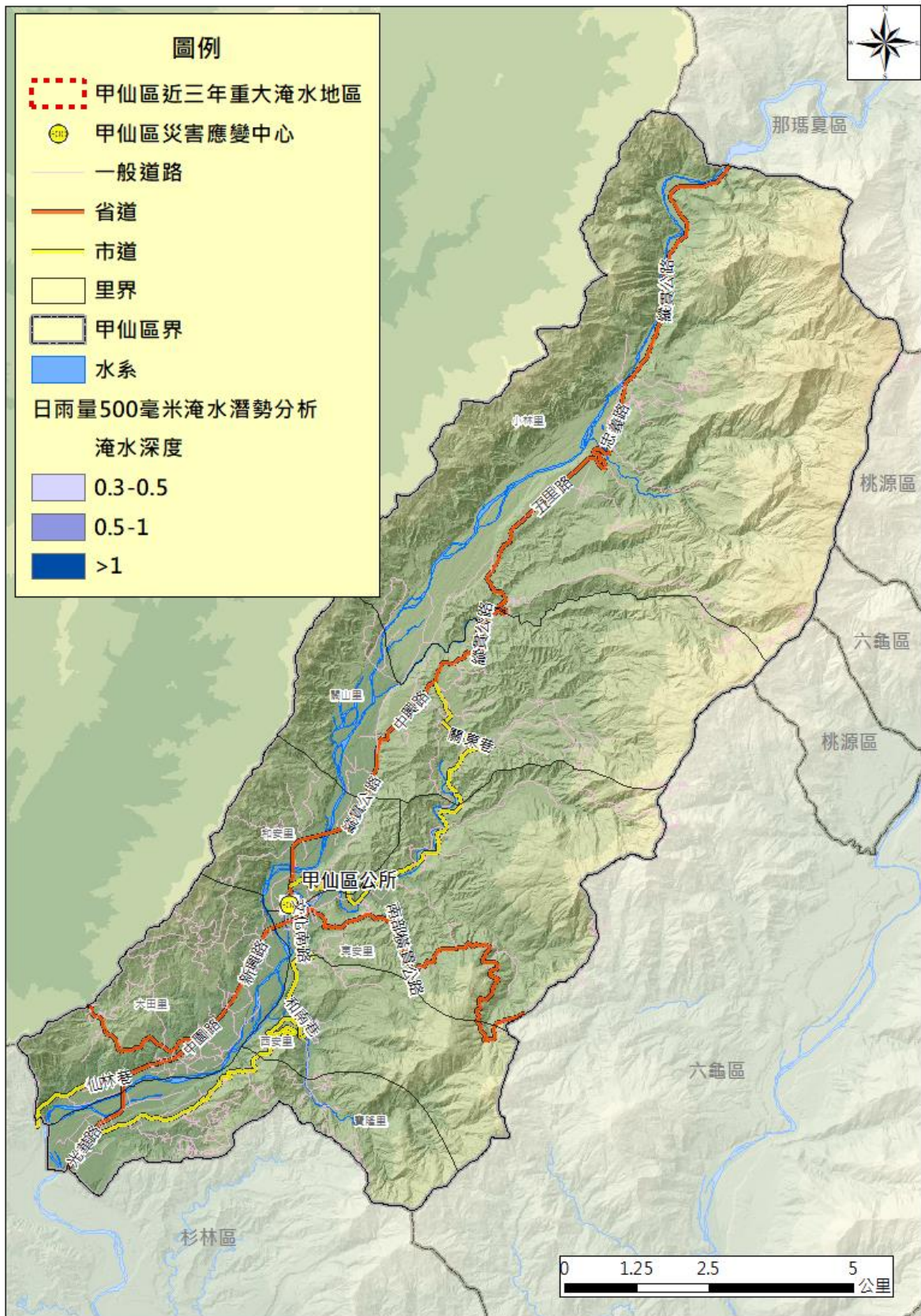
永安區淹水潛勢圖



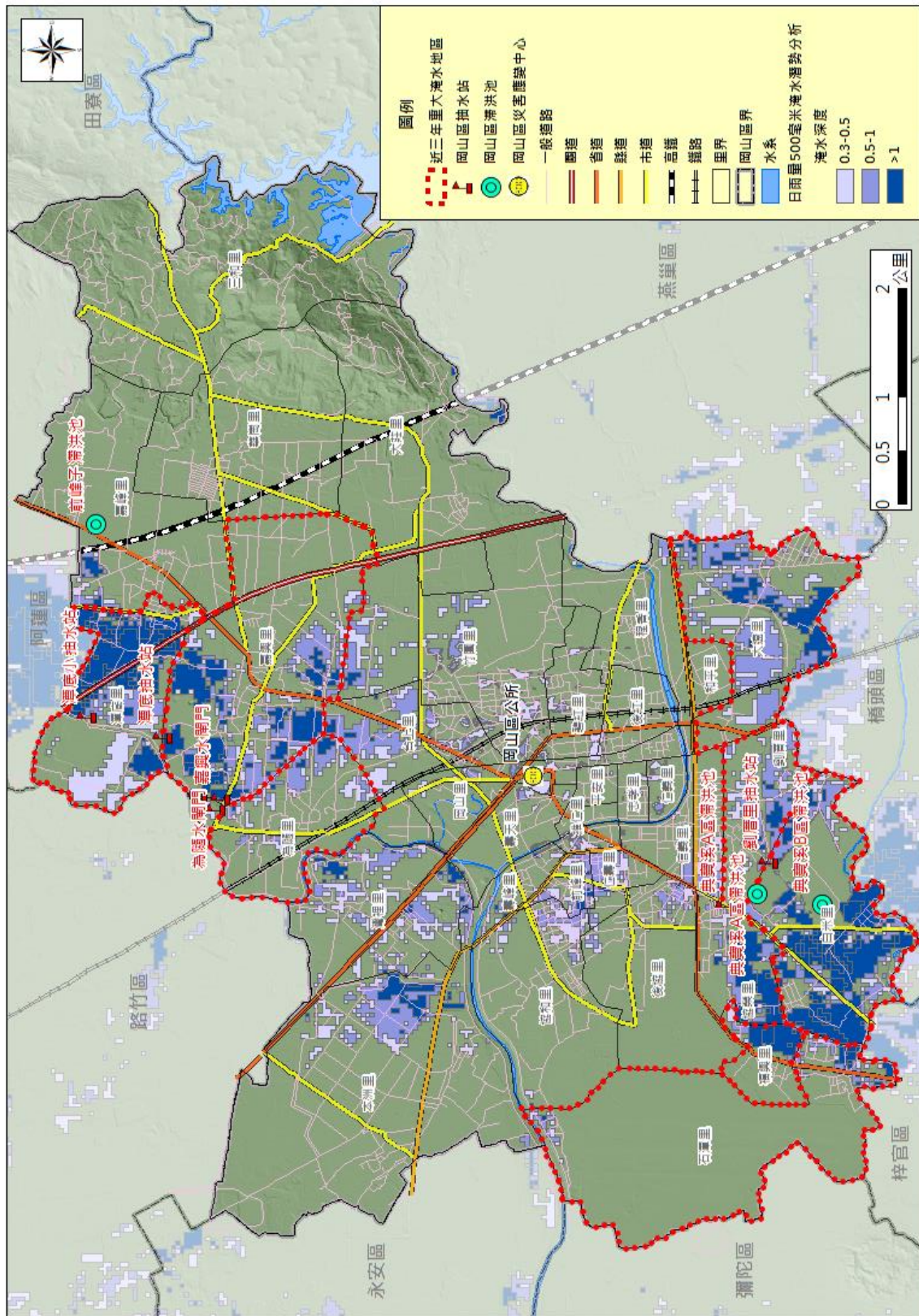
田寮區淹水潛勢圖



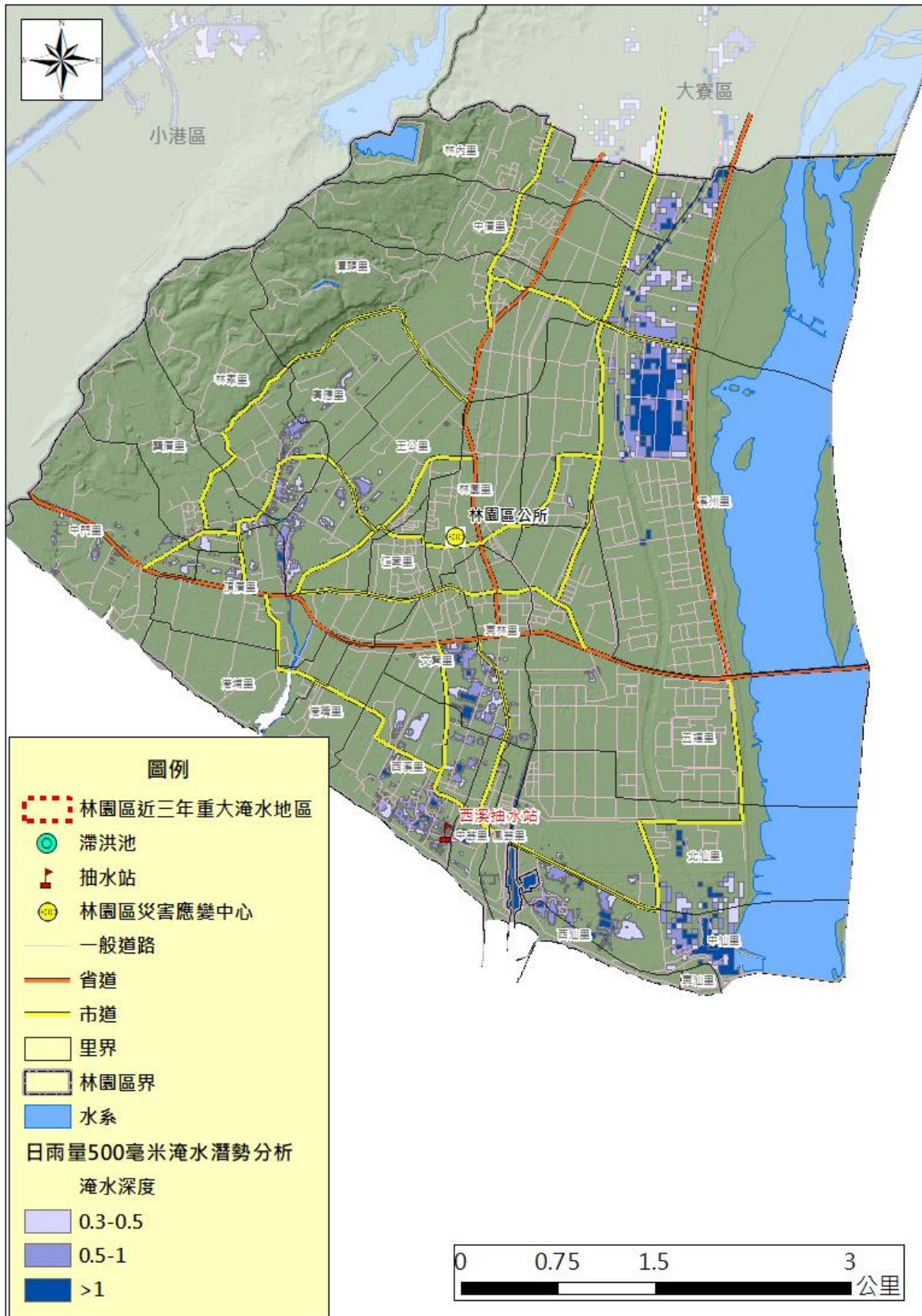
甲仙區淹水潛勢圖



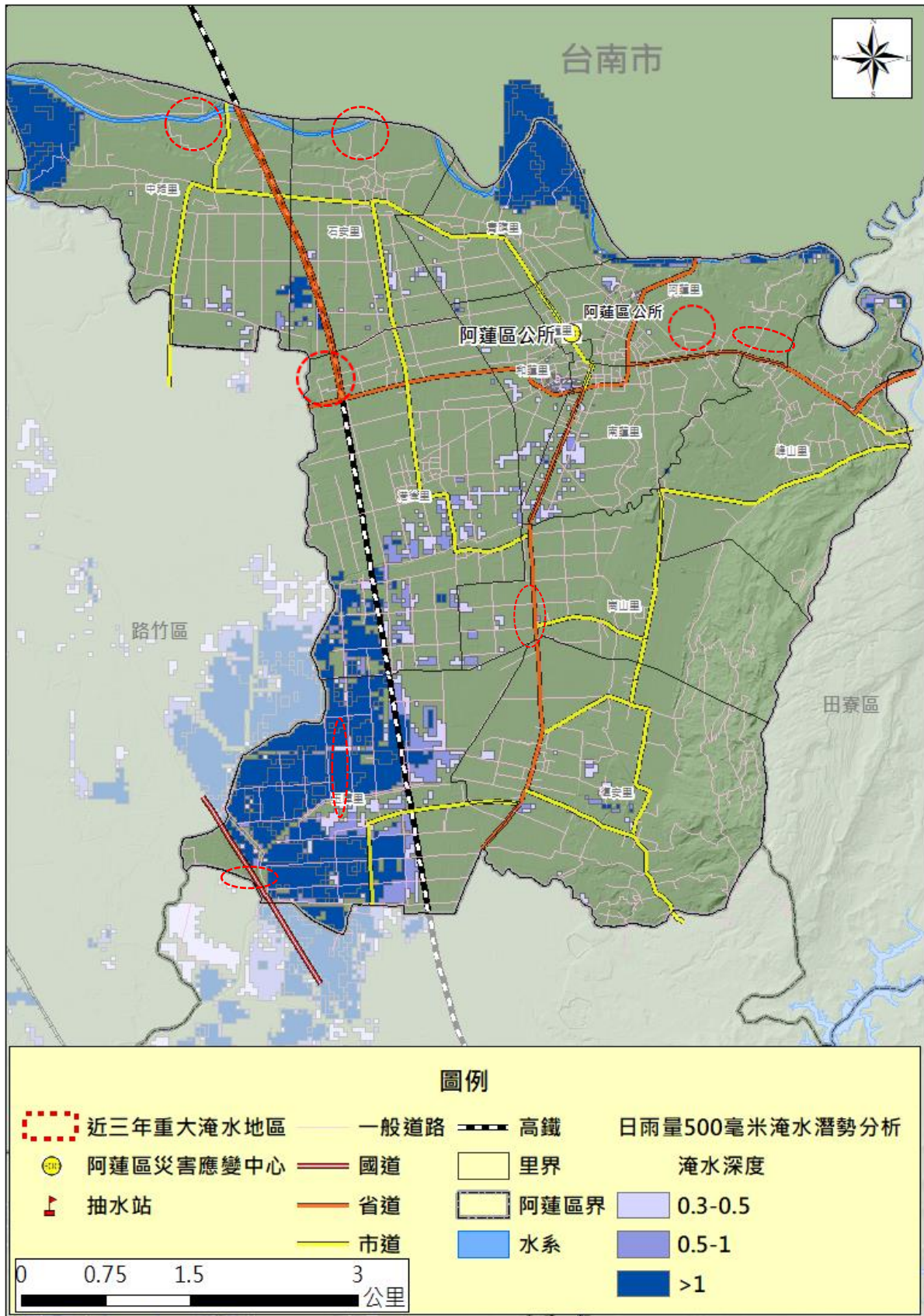
岡山區淹水潛勢圖



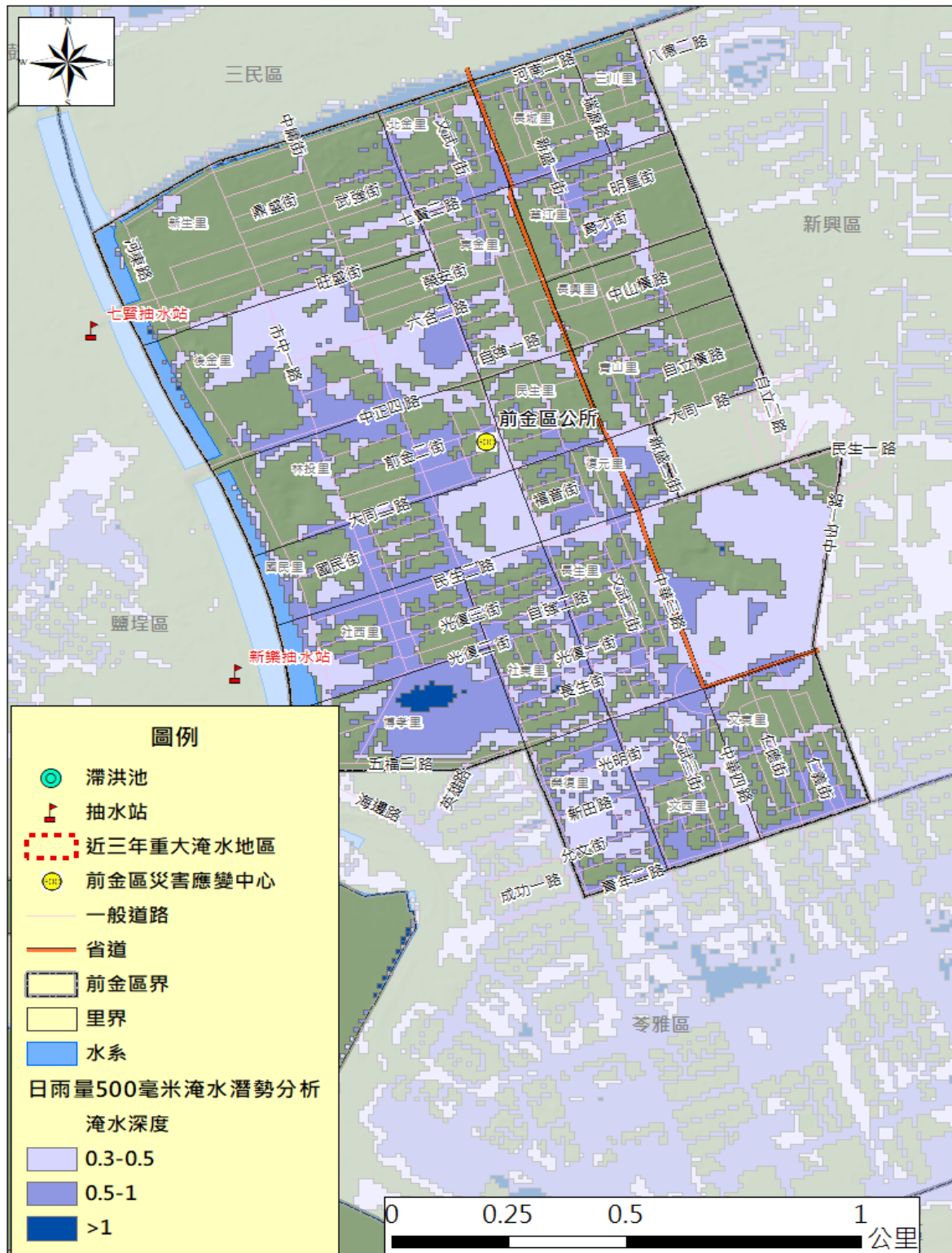
林園區淹水潛勢圖



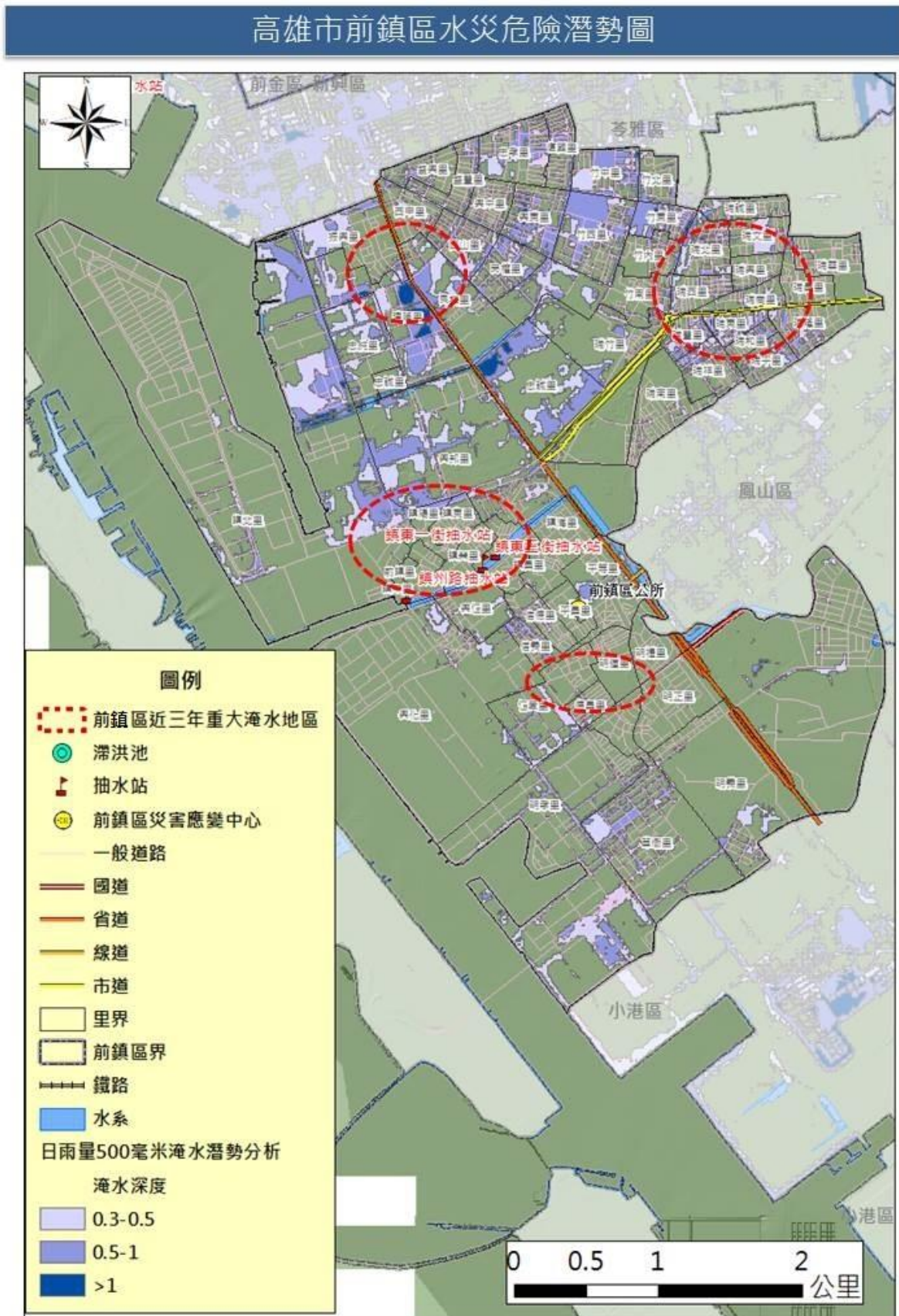
阿蓮區淹水潛勢圖



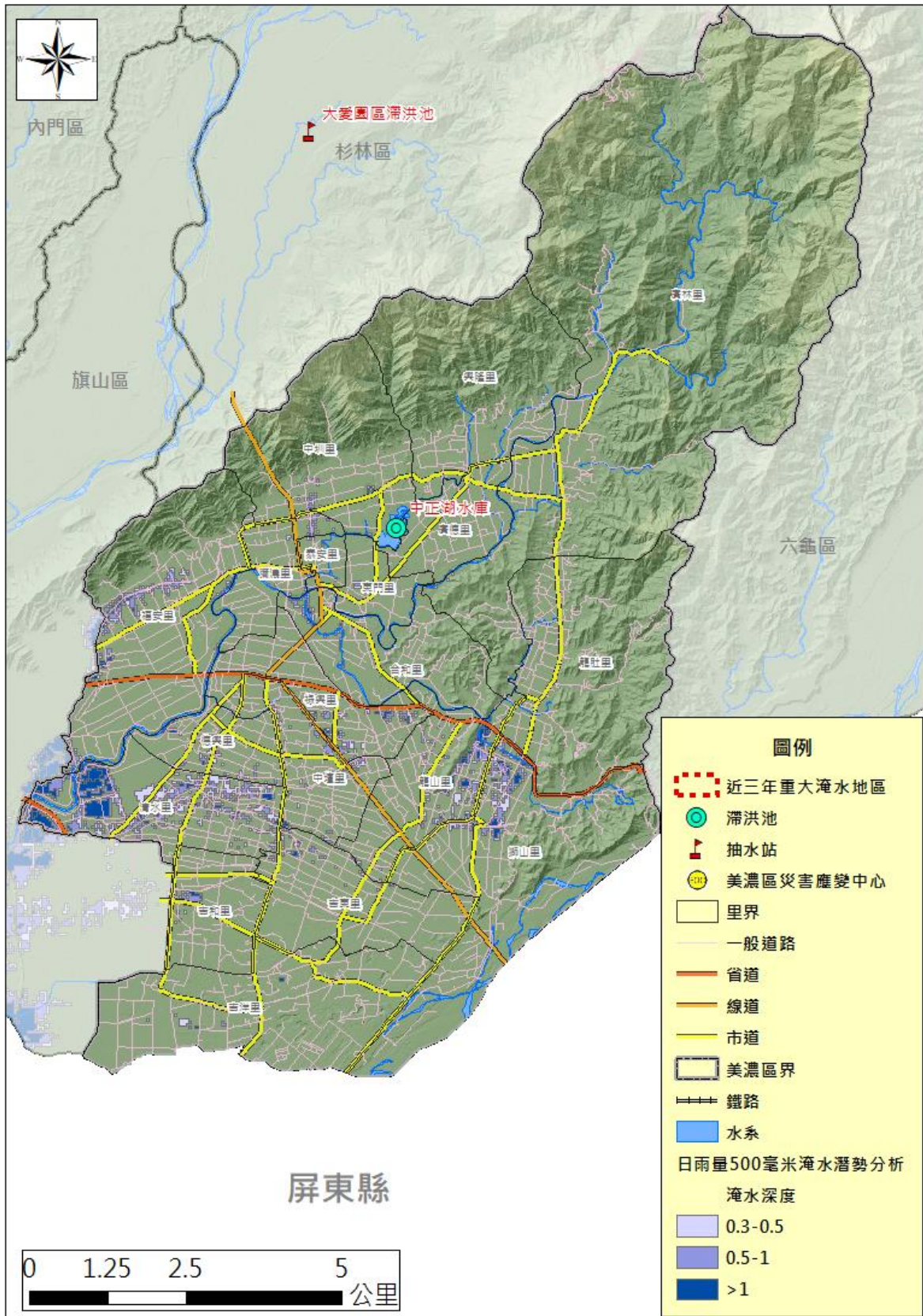
前金區淹水潛勢圖



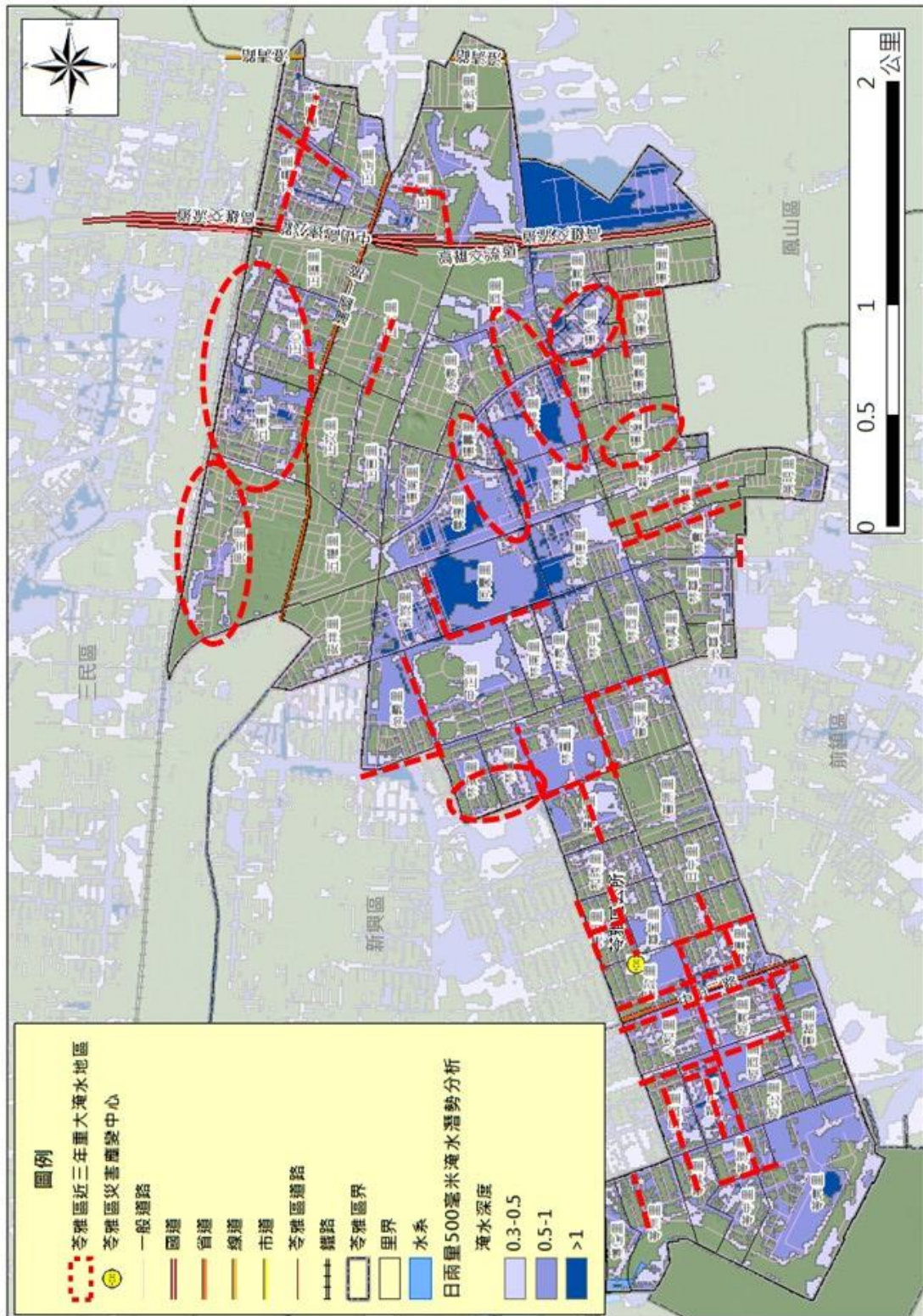
前鎮區淹水潛勢圖



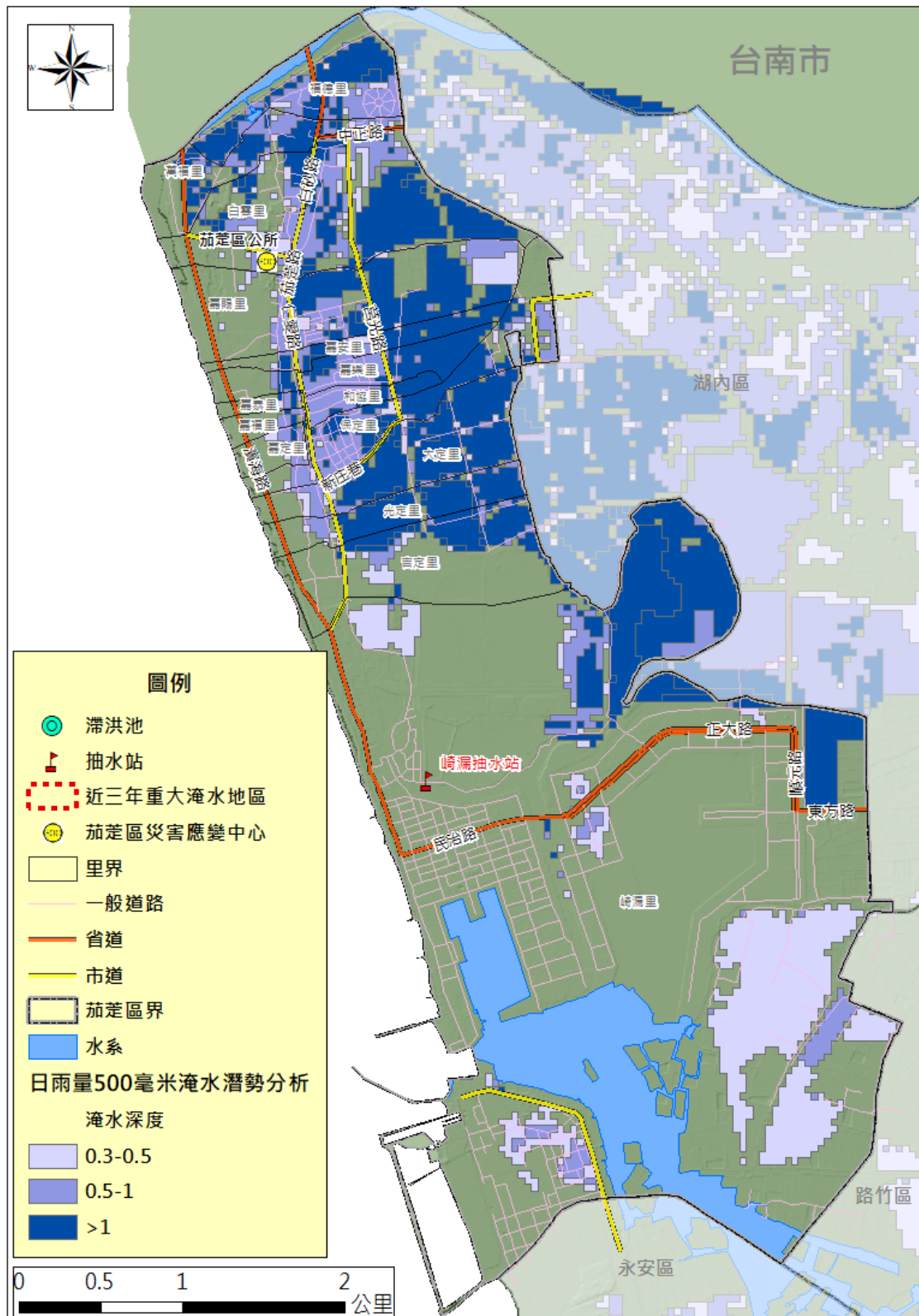
美濃區淹水潛勢圖



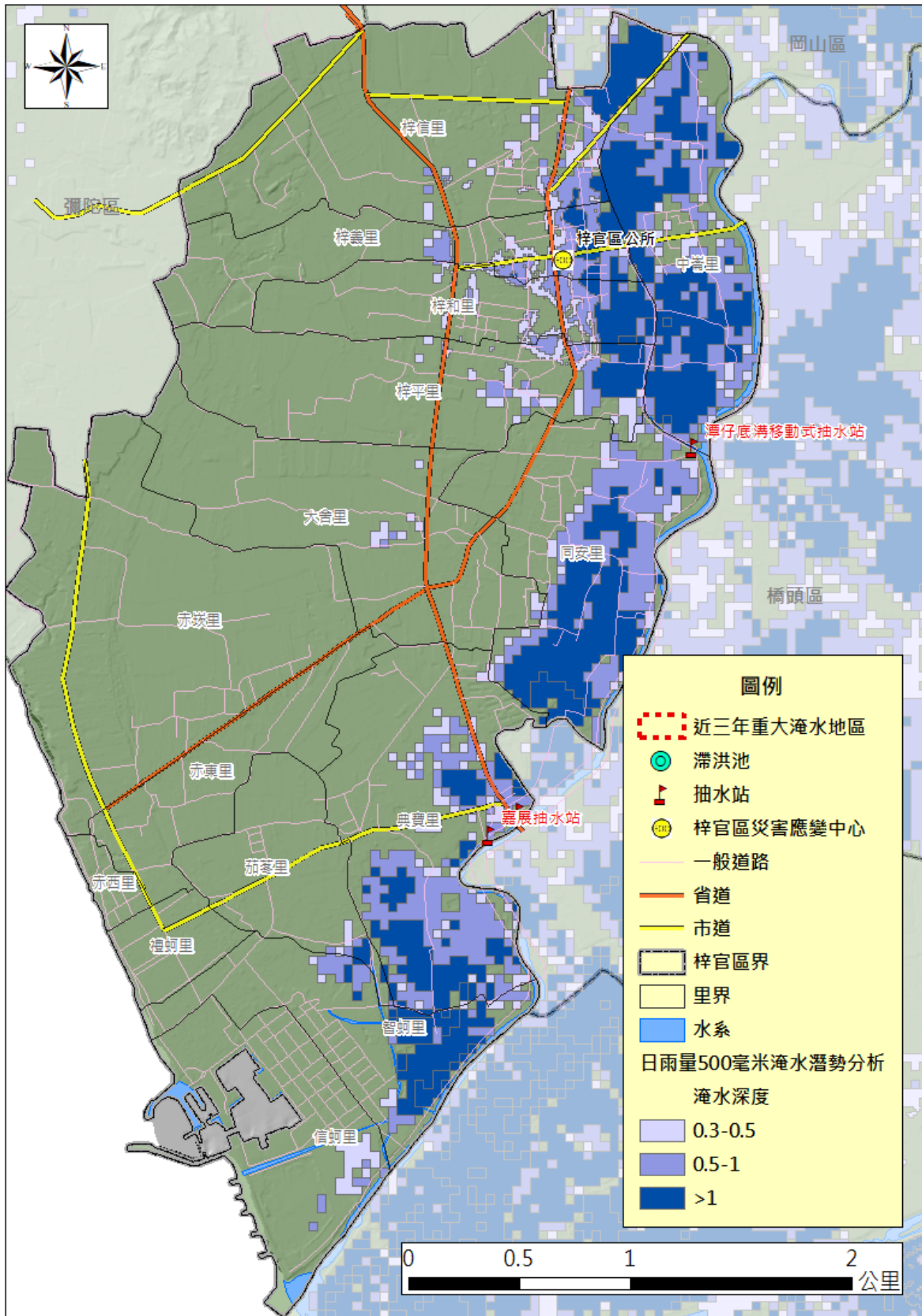
苓雅區淹水潛勢圖



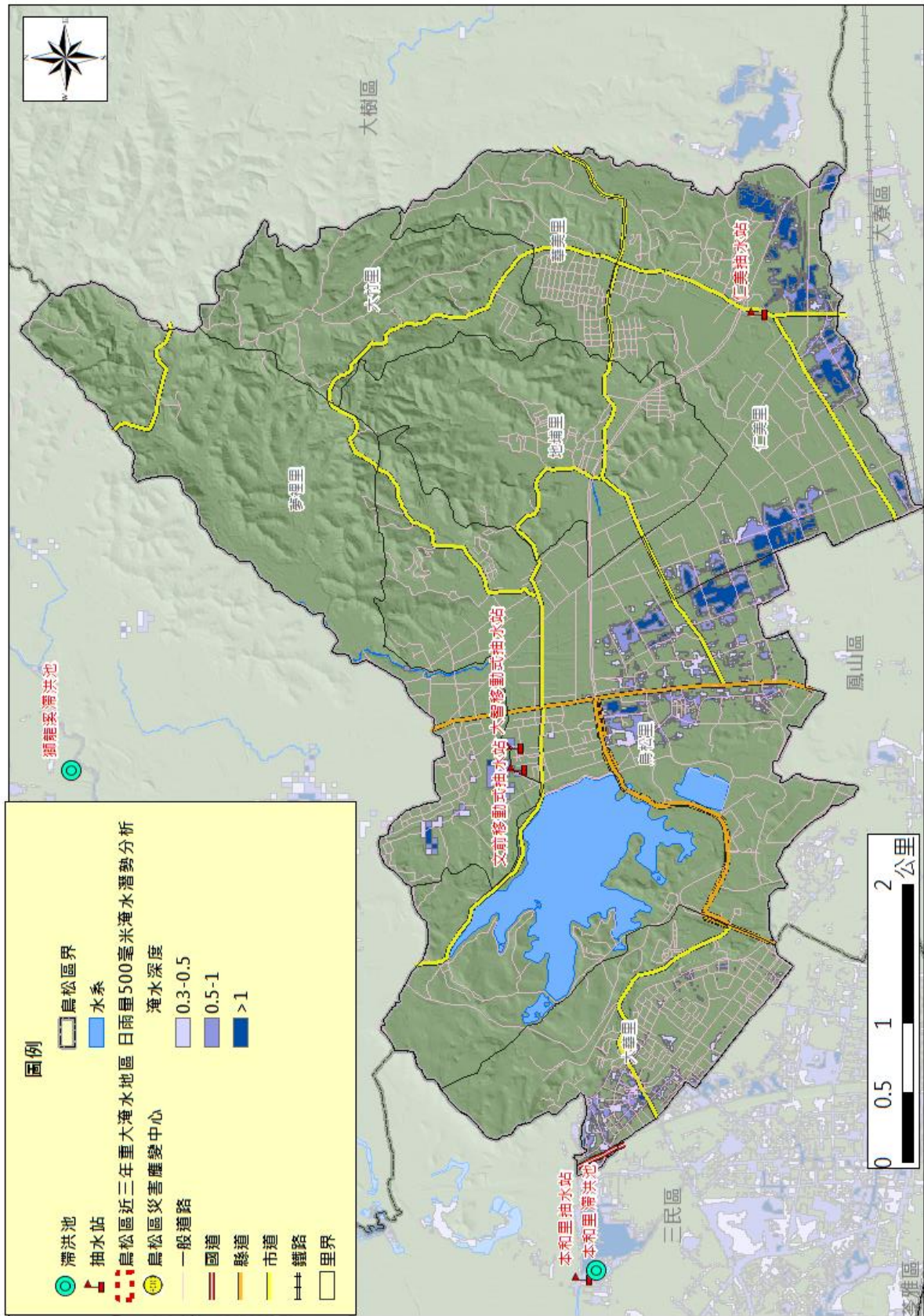
茄萣區淹水潛勢圖



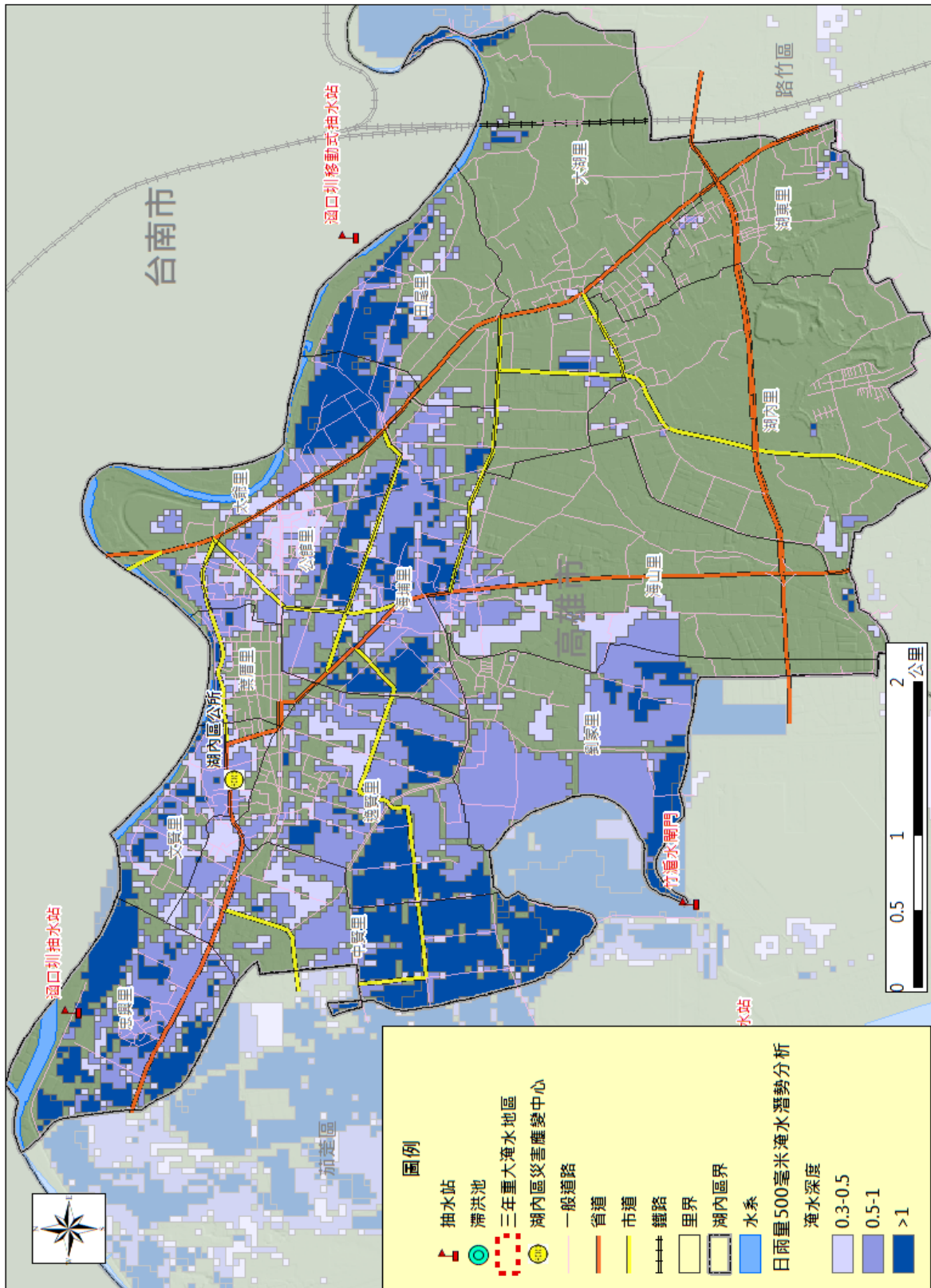
梓官區淹水潛勢圖



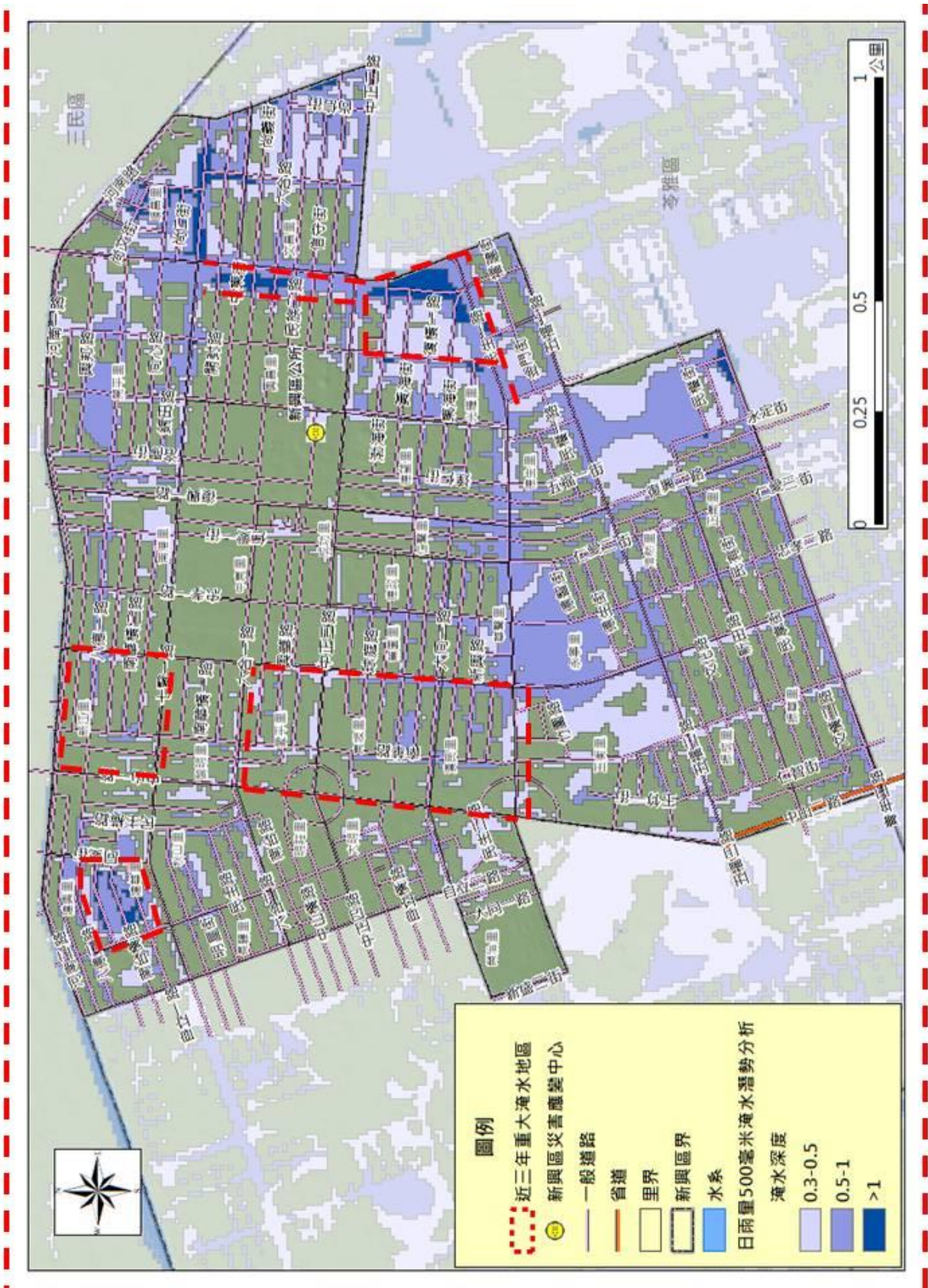
鳥松區淹水潛勢圖



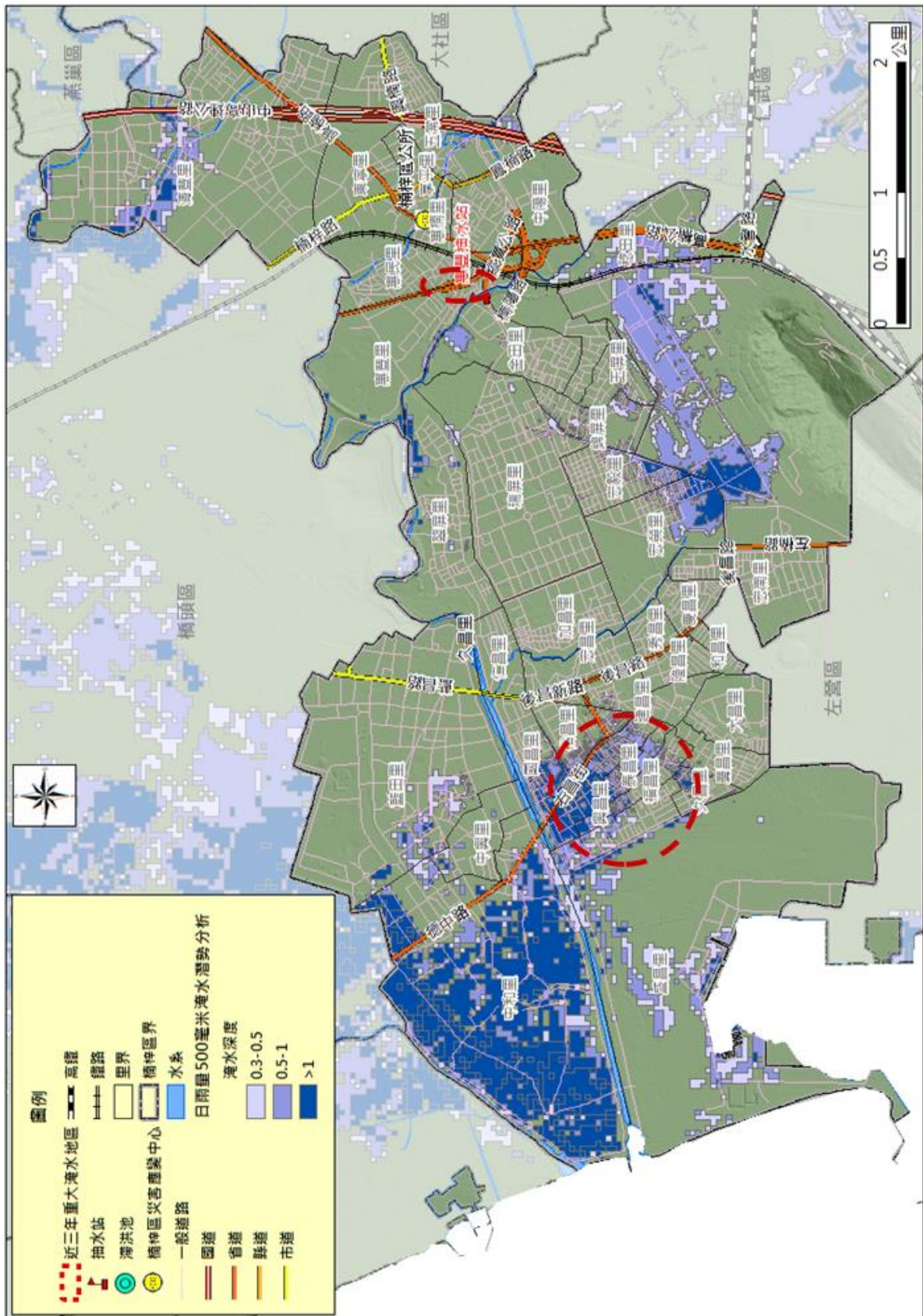
湖內區淹水潛勢圖



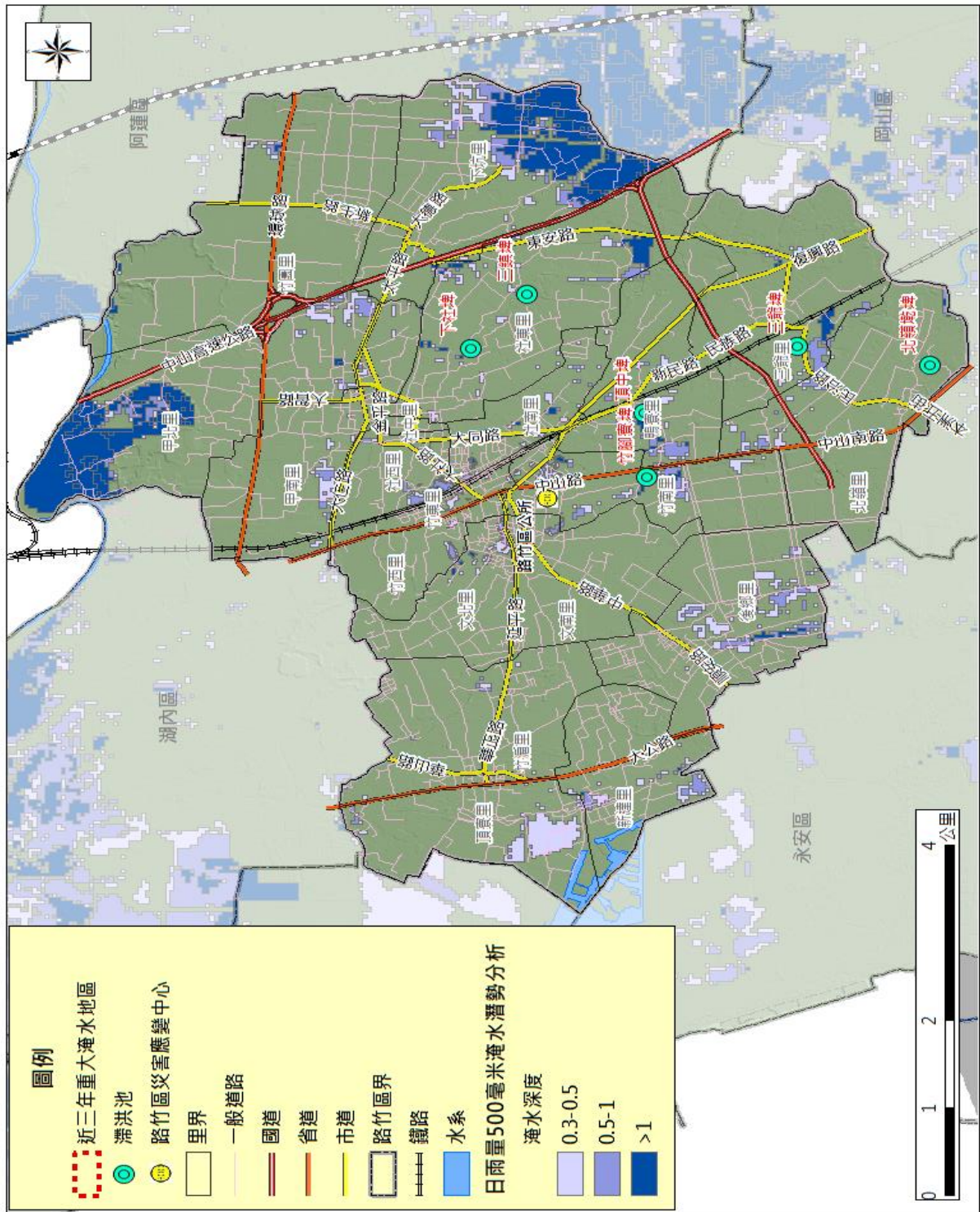
新興區淹水潛勢圖



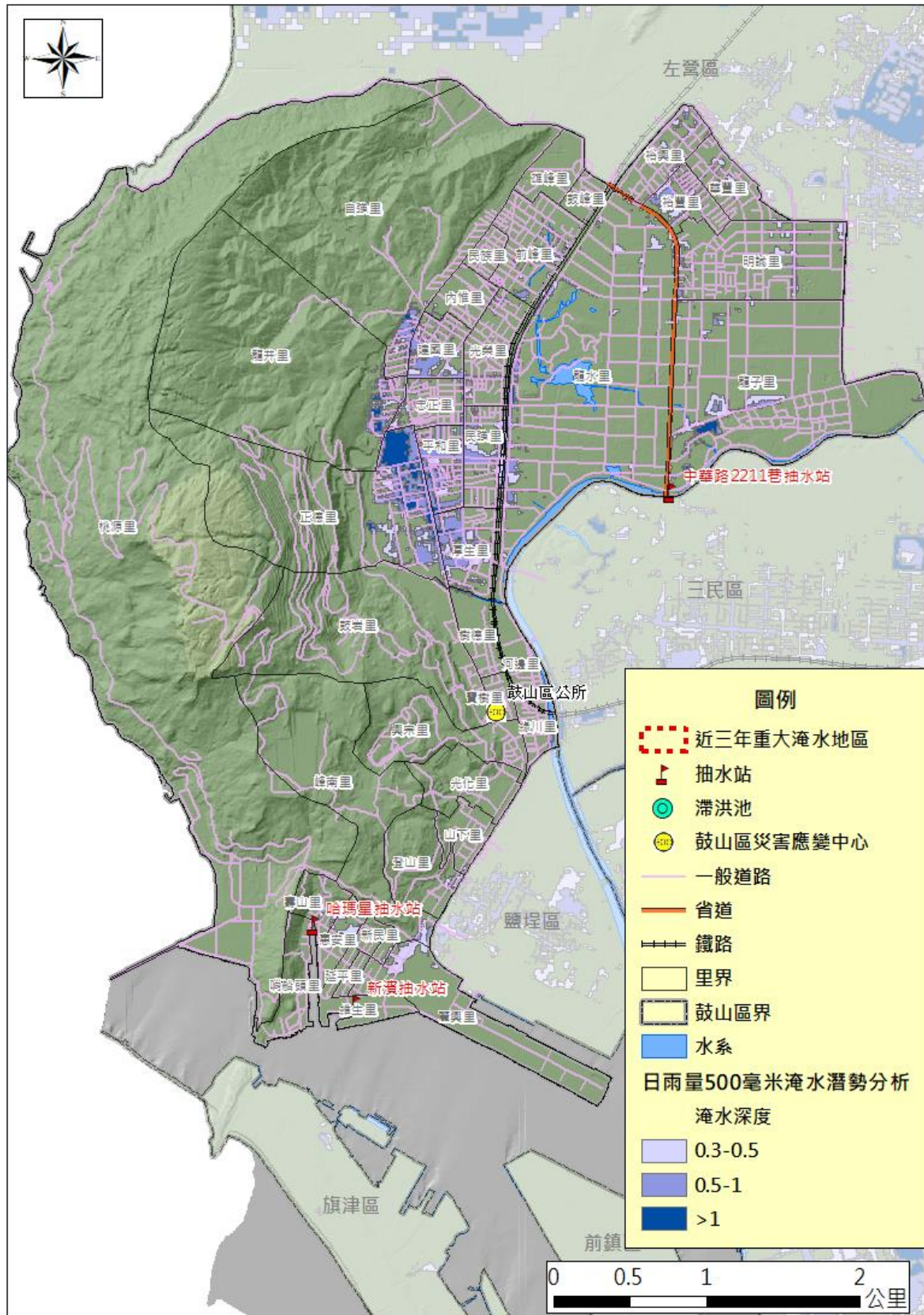
楠梓區淹水潛勢圖



路竹區淹水潛勢圖



鼓山區淹水潛勢圖



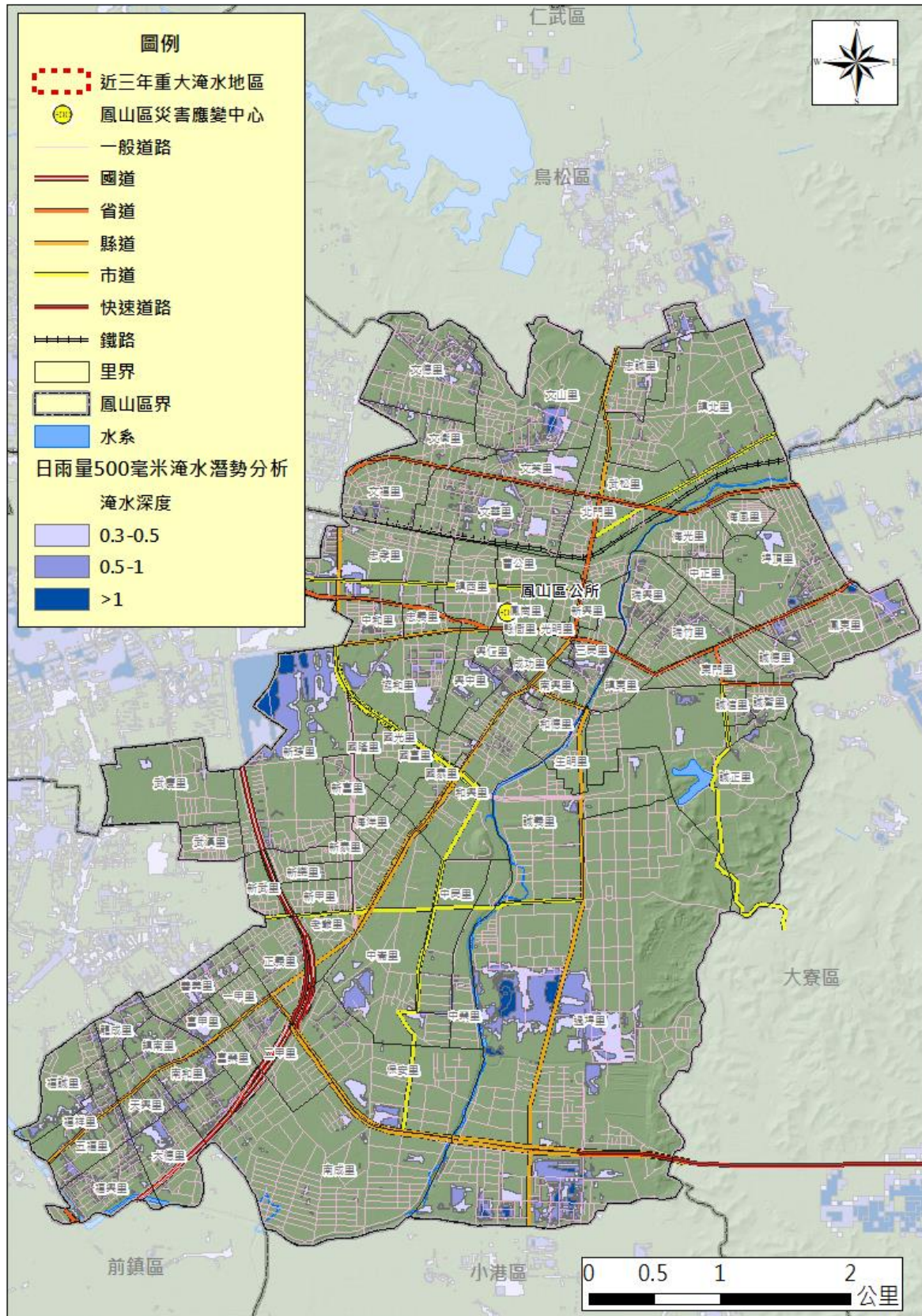
旗山區淹水潛勢圖



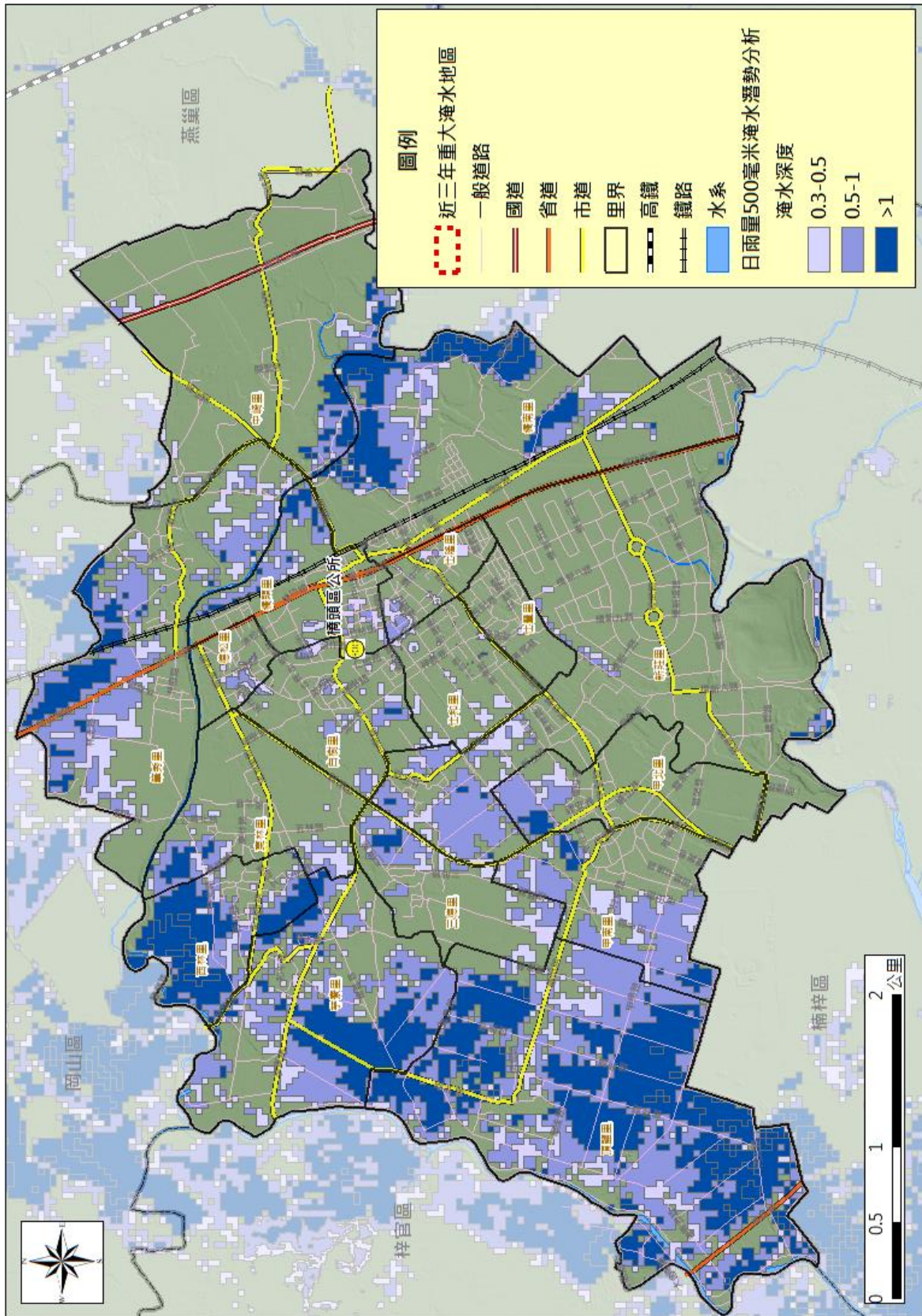
旗津區淹水潛勢圖



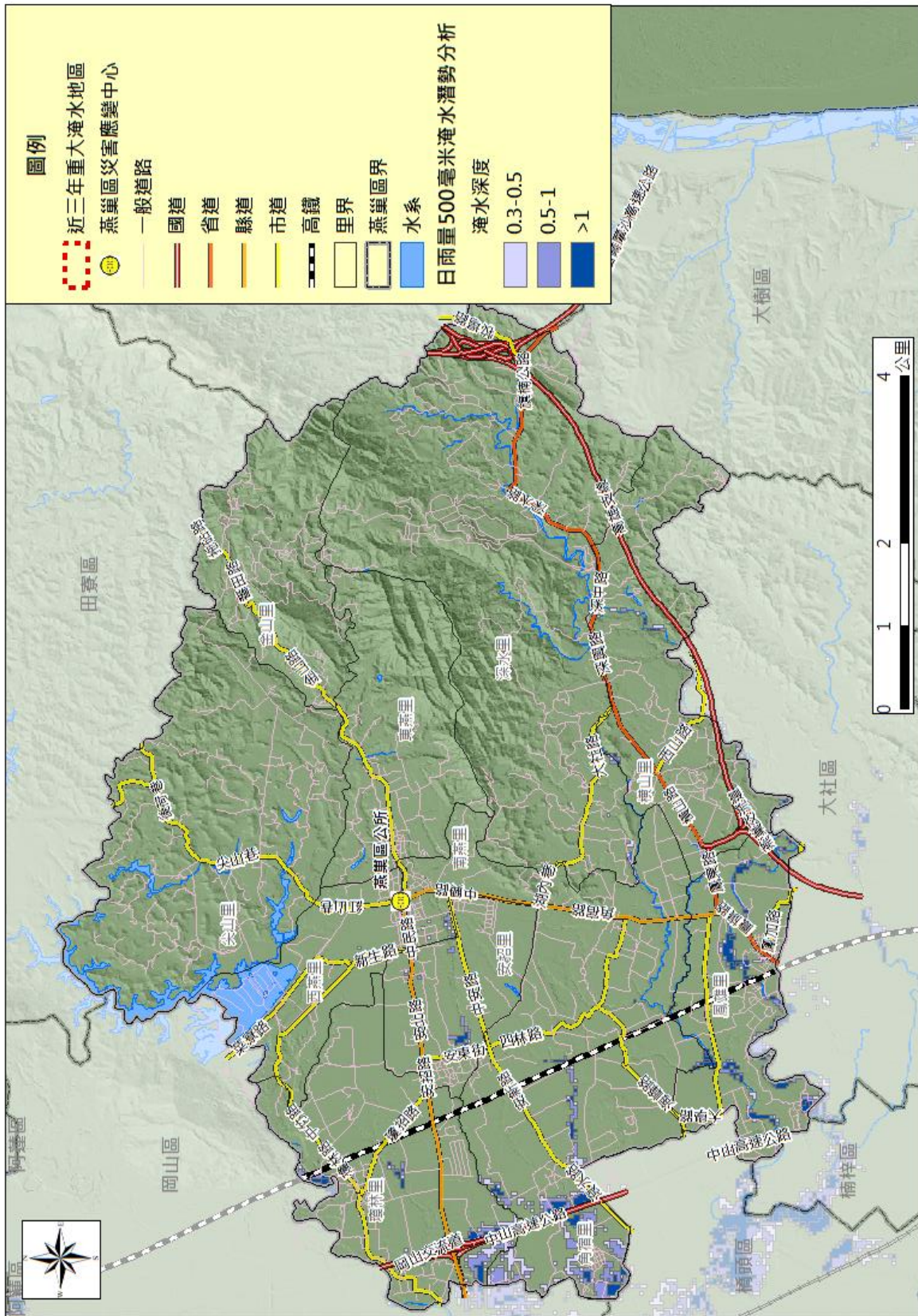
鳳山區淹水潛勢圖



橋頭區淹水潛勢圖



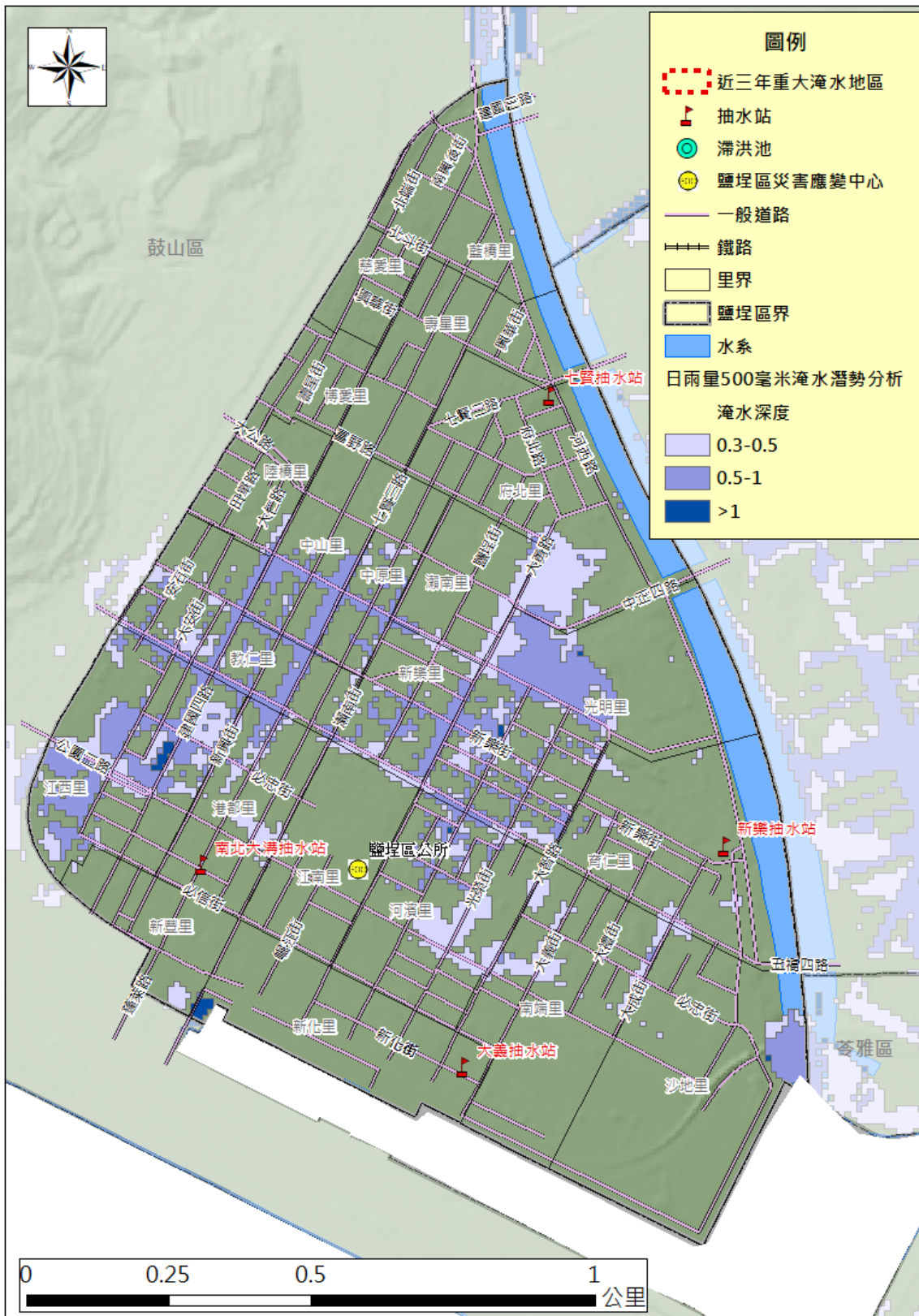
燕巢區淹水潛勢圖



彌陀區淹水潛勢圖



鹽埕區淹水潛勢圖



附錄 2、高雄市易淹水及近 3 年重大淹水地區表

縣市地區	鄉鎮	位置	淹水原因	備註
高雄市	三民區	高雄市三民區本和里	地勢低窪、瞬間雨量過大滯洪池排洪不及	
高雄市	三民區	高雄市三民區正興里	地勢低窪、瞬間雨量過大滯洪池排洪不及	
高雄市	三民區	高雄市三民區灣興里	地勢低窪、瞬間雨量過大滯洪池排洪不及	
高雄市	大寮區	內坑里鳳林二路 381 巷、453 巷範圍內	排水不良	
高雄市	大寮區	內坑路 145 號 (承曜汽車保修廠)前道路	排水不良	
高雄市	大寮區	內坑路 158-6 號 (明月潭加油站)前道路	排水不良	
高雄市	大寮區	民義街與民揚路口	排水不良	
高雄市	大寮區	成功路橋往仁美方向	排水不良	
高雄市	大寮區	新厝里高 74 鄉道(沿大寮區第八公墓至新厝分校範圍道路)	排水不良	
高雄市	大寮區	三隆里北興路	排水不良	
高雄市	大寮區	會社里鳳林三路 344 巷(88 夜市後方)	排水不良地勢低窪	
高雄市	大寮區	拷潭里拷潭路 40 之 1 號至 172 之 22 號範圍內	排水不良	

縣市地區	鄉鎮	位置	淹水原因	備註
高雄市	大樹區	高雄市大樹區久堂里(湖底溝區域排水)	地勢低窪、瞬間雨量過大	
高雄市	大樹區	高雄市大樹區竹寮里(舊鐵橋下及雄獅大地前)	地勢低窪、瞬間雨量過大	
高雄市	大樹區	高雄市大樹區樣腳里(大樹市區道路排水)	排水系統尚需改善	
高雄市	大樹區	高雄市大樹區樣腳里(聖媽坑溝排水)	排水系統尚需改善	
高雄市	大樹區	高雄市大樹區姑山里(聖媽坑溝排水)	排水系統尚需改善	
高雄市	大樹區	高雄市大樹區大坑里	地勢低窪、瞬間雨量過大	
高雄市	大樹區	高雄市大樹區三和里	地勢低窪、瞬間雨量過大	
高雄市	小港區	中林路(近盛餘鋼鐵公司)	地勢低窪、瞬間雨量過大	
高雄市	小港區	沿海二路(海光鋼鐵至中鋁公司前)	地勢低窪、瞬間雨量過大	
高雄市	小港區	鳳源路	地勢低窪、瞬間雨量過大	
高雄市	小港區	鳳林路	地勢低窪、瞬間雨量過大	
高雄市	小港區	鳳林路 123 巷	地勢低窪、瞬間雨量過大	
高雄市	小港區	鳳林路 166 巷	地勢低窪、瞬間雨量過大	
高雄市	小港區	民益路 64 巷 58 弄	地勢低窪、瞬間雨量過大	
高雄市	小港區	永順街	地勢低窪、瞬間雨量過大	
高雄市	小港區	康莊路 48 巷	地勢低窪、瞬間雨量過大	

縣市地區	鄉鎮	位置	淹水原因	備註
高雄市	小港區	孔宅街	地勢低窪、瞬間雨量過大	
高雄市	小港區	松崗路 64 巷	地勢低窪、瞬間雨量過大	
高雄市	小港區	崇明街(平和路至漢威街)	地勢低窪、瞬間雨量過大	
高雄市	仁武區	鳳仁路與澄觀路口	地勢低窪、瞬間雨量大，造成排水宣洩不及	
高雄市	仁武區	鳳仁路與水管路口	地勢低窪、瞬間雨量大，造成排水宣洩不及	
高雄市	仁武區	文武里新庄路	瞬間雨量大，造成排水宣洩不及	
高雄市	仁武區	水管路於仁春街口附近西向慢車道	觀音湖排水支線(1-1 分線)經安樂四街後下游排水斷面束縮，排水宣洩不及致漫淹於水管路三段西向慢車道。	
高雄市	仁武區	公所旁(仁和南街與中正路)	水管路三段北方大片農田於豪大雨時，表面逕流經由觀音湖排水支線(1-1-1 小給)往文武、仁武里內排放，造成排水宣洩不及。	
高雄市	左營區	菜公里	地勢低窪、瞬間雨量過大	
高雄市	左營區	新中里	地勢低窪、瞬間雨量過大	
高雄市	左營區	福山里	地勢低窪、瞬間雨量過大	
高雄市	左營區	新光里	地勢低窪、瞬間雨量過大	
高雄市	左營區	尾北里	地勢低窪、瞬間雨量過大	
高雄市	左營區	中南里	地勢低窪、瞬間雨量過大	
高雄市	左營區	廟東里	地勢低窪、瞬間雨量過大	
高雄市	左營區	廟北里	地勢低窪、瞬間雨量過大	
高雄市	左營區	埤東里	地勢低窪、瞬間雨量過大	
高雄市	左營區	明建里	地勢低窪、瞬間雨量過大	
高雄市	左營區	崇實里	地勢低窪、瞬間雨量過大	

縣市地區	鄉鎮	位置	淹水原因	備註
高雄市	永安區	永安里永安路	地勢低窪，瞬間雨量過大，造成排水宣洩不及	
高雄市	永安區	永安里中華街	地勢低窪，瞬間雨量過大，造成排水宣洩不及	
高雄市	永安區	永安里忠孝街	地勢低窪，瞬間雨量過大，造成排水宣洩不及	
高雄市	永安區	永華里和平街	地勢低窪，瞬間雨量過大，造成排水宣洩不及	
高雄市	永安區	永華里永華路 (照顯府旁)	地勢低窪，瞬間雨量過大，造成排水宣洩不及	
高雄市	永安區	維新里復興路	地勢低窪，瞬間雨量過大，造成排水宣洩不及	
高雄市	岡山區	潭底里	地勢低窪、瞬間雨量過大	
高雄市	岡山區	嘉興里	地勢低窪、瞬間雨量過大	
高雄市	岡山區	白米里	地勢低窪、瞬間雨量過大	
高雄市	岡山區	石潭里	地勢低窪、瞬間雨量過大	
高雄市	岡山區	福興里	地勢低窪、瞬間雨量過大	
高雄市	岡山區	為隨里	地勢低窪、瞬間雨量過大	
高雄市	岡山區	劉厝里	地勢低窪、瞬間雨量過大	
高雄市	岡山區	大遼里	地勢低窪、瞬間雨量過大	
高雄市	岡山區	和平里	地勢低窪、瞬間雨量過大	
高雄市	林園區	港埔三路與港嘴 三路口	1. 養殖戶任意排放養殖廢水流量過大 2. 排水系統建置不良，混雜農田灌溉系統且清疏不易	
高雄市	林園區	五福路接台 17 線	1. 排水系統建置不良，台 17 線側溝外水回流相對低窪處 2. 中芸排水水位過高，側溝排水遲滯	

縣市地區	鄉鎮	位置	淹水原因	備註
高雄市	林園區	金潭路	1. 排水系統建置不良 2. 山區瞬間大雨，造成排水宣洩不及	
高雄市	林園區	龔厝里、林家里 周邊	1. 排水系統建置不良 2. 山區瞬間大雨，造成排水宣洩不及	
高雄市	林園區	汕尾排水周邊道 路	1. 汕尾排水感潮段水位影響 2. 地勢低窪，瞬間雨量大，造成排水宣洩不及 3. 沿岸違建及養殖管線影響排水斷面 4. 相關雨水排水系統建置未完整	
高雄市	林園區	北汕二路	1. 養殖管線影響排水斷面 2. 養殖戶任意排放養殖廢水流量過大 3. 相關雨水排水系統建置未完整	
高雄市	前金區	新生里成功一路 551 巷	當降雨量過大且幸福川(二號運河)水位高漲時，內水排除不易	
高雄市	前金區	新生里成功一路 551 巷	成功一路 551 巷排水系統應排往市中一路，惟現況排往成功一路，造成成功一路系統負荷不及。	
高雄市	前金區	新生里河南二路 與河東路口周圍	近水利局二號站(截流站)，瞬間雨量大，造成排水宣洩不及	
高雄市	前金區	新生里及後金里 交接之旺盛街與 河東路口周圍	近水利局六合站(截流站)，瞬間雨量大，造成排水宣洩不及	
高雄市	前金區	社西里光復三街 至河東路口周圍	側溝排水系統屬愛河水系，易受感潮影響，適逢發生大豪雨時易造成排水效能降低，產生短暫路面積水現象	

縣市地區	鄉鎮	位置	淹水原因	備註
高雄市	前鎮區	興邦里中山路、凱旋四路與時代大道周圍	地勢低窪、瞬間雨量過大，造成排水宣洩不及。	
高雄市	前鎮區	竹西里廣東三街與二聖路交叉口	地勢低窪、瞬間雨量過大，造成排水宣洩不及。	
高雄市	前鎮區	瑞西里武德街與瑞發街周圍	地勢低窪、瞬間雨量過大，造成排水宣洩不及。	
高雄市	前鎮區	瑞東里崗山中街103巷	地勢低窪、瞬間雨量過大，造成排水宣洩不及。	
高雄市	前鎮區	振興里新光路、復興路與中山路周圍	地勢低窪、瞬間雨量過大，造成排水宣洩不及。	
高雄市	前鎮區	鎮北里擴建路加工出口區周圍	地勢低窪、瞬間雨量過大，造成排水宣洩不及。	
高雄市	前鎮區	瑞南里崗山中街暨巷弄、瑞賢街暨巷弄	地勢低窪、瞬間雨量過大，造成排水宣洩不及。	
高雄市	前鎮區	平等里鎮中路、衙華街	地勢低窪、瞬間雨量過大，造成排水宣洩不及。	
高雄市	前鎮區	瑞北里瑞祥街(介於瑞北路與瑞興街)	地勢低窪、瞬間雨量過大，造成排水宣洩不及。	
高雄市	前鎮區	瑞文里瑞北路120巷及132巷	地勢低窪、瞬間雨量過大，造成排水宣洩不及。	
高雄市	前鎮區	瑞華里崗山東街、瑞北路與永豐路周邊道路	地勢低窪、瞬間雨量過大，造成排水宣洩不及。	
高雄市	前鎮區	草衙里新生與金福路地下道、后安街路面	地勢低窪、瞬間雨量過大，造成排水宣洩不及。	
高雄市	前鎮區	仁愛里德昌路37、48、59、80、90巷	地勢低窪、瞬間雨量過大，造成排水宣洩不及。	

縣市地區	鄉鎮	位置	淹水原因	備註
高雄市	前鎮區	瑞昌里瑞隆路 208 巷及 222 巷	地勢低窪、瞬間雨量過大， 造成排水宣洩不及。	
高雄市	前鎮區	明孝里和祥街與 和義街	地勢低窪、瞬間雨量過大， 造成排水宣洩不及。	
高雄市	前鎮區	鎮東里鎮東二 街、三街	地勢低窪、瞬間雨量過大， 造成排水宣洩不及。	
高雄市	前鎮區	竹北里英德橫巷 2 弄周圍與二聖 一路 158 號周圍	地勢低窪、瞬間雨量過大， 造成排水宣洩不及。	
高雄市	前鎮區	鎮榮里鎮州路、 鎮州三街、四街 與五街周圍	地勢低窪、瞬間雨量過大， 造成排水宣洩不及。	
高雄市	前鎮區	鎮陽里前鎮街、 鎮慶街與鎮銜街 路口	地勢低窪、瞬間雨量過大， 造成排水宣洩不及。	
高雄市	前鎮區	瑞崗里瑞隆路 398 至 496 巷	地勢低窪、瞬間雨量過大， 造成排水宣洩不及。	
高雄市	前鎮區	明義里金福路與 草衙三路交叉口	地勢低窪、瞬間雨量過大， 造成排水宣洩不及。	
高雄市	前鎮區	忠純里成功二路 南部火力發電廠 前慢車道	地勢低窪、瞬間雨量過大， 造成排水宣洩不及。	
高雄市	茄萣區	正順廟廟埕、崎 漏里抽水站周邊 區域	遇強降雨且適逢大潮，致排 水系統喪失功能。	
高雄市	茄萣區	濱海路一段(民 治路以南)、民治 路、民權路、建 業街	遇強降雨且適逢大潮，致排 水系統喪失功能。	
高雄市	茄萣區	萬福宮廟埕	遇強降雨且適逢大潮，致排 水系統喪失功能。	
高雄市	茄萣區	濱海路三段(二 仁溪橋至濱海路 四段)	本路段側溝高程錯誤，平時 側溝內積水嚴重，影響排水 功能。	

縣市地區	鄉鎮	位置	淹水原因	備註
高雄市	茄萣區	嘉賜公園周邊區域	遇強降雨且適逢大潮，致排水系統喪失功能。	
高雄市	茄萣區	港口路、濱海路二段 18 巷、港埔路、港埔一街、港埔二街、茄萣路一段(港口路至港東街)	遇強降雨且適逢大潮，致排水系統喪失功能。	
高雄市	茄萣區	港東街及金鑾宮廟埕、信義路二段、金鑾路 121 巷、金鑾路 143 巷、金鑾路 165 巷	遇強降雨且適逢大潮，致排水系統喪失功能。	
高雄市	茄萣區	東方路一段	遇強降雨且適逢大潮，致排水系統喪失功能。	
高雄市	鳥松區	鳥松里大埤路(自來水公司至濕地公園)	地勢低窪、瞬間雨量過大	
高雄市	鳥松區	鳥松里神農路 150 巷口	地勢低窪、瞬間雨量過大	
高雄市	鳥松區	鳥松里東豐巷、裕農巷；仁美里美山路 19 巷；水管路 17 巷、23 巷、97 巷	地勢低窪、瞬間雨量過大	
高雄市	鳥松區	夢裡里中正路 400 巷口	地勢低窪、瞬間雨量過大	
高雄市	鳥松區	大華里本館路與球場路口	地勢低窪、瞬間雨量過大	
高雄市	鳥松區	鳥松里松埔北巷(龍揚山莊前)	瞬間雨量過大	
高雄市	楠梓區	加昌路 18 巷	地勢低窪、瞬間雨量過大	
高雄市	楠梓區	軍校路(右昌街至和光街)	地勢低窪、瞬間雨量過大	

縣市地區	鄉鎮	位置	淹水原因	備註
高雄市	楠梓區	右昌街 187 巷	地勢低窪、瞬間雨量過大	
高雄市	楠梓區	右昌街 223 巷	地勢低窪、瞬間雨量過大	
高雄市	楠梓區	右昌街 507 巷	地勢低窪、瞬間雨量過大	
高雄市	楠梓區	右昌街 525 巷	地勢低窪、瞬間雨量過大	
高雄市	楠梓區	中泰街 76 巷	地勢低窪、瞬間雨量過大	
高雄市	楠梓區	中泰街與泰昌街	地勢低窪、瞬間雨量過大	
高雄市	楠梓區	智昌街 582 巷	地勢低窪、瞬間雨量過大	
高雄市	楠梓區	大學東路與大學 28 街	地勢低窪、瞬間雨量過大	
高雄市	路竹區	頂寮里三公路 (三宮廟周圍)	地勢低窪、瞬間雨量過大、 海水倒灌	
高雄市	路竹區	下坑里大德路 (農地重劃區)	下游出口土庫排水水位過 高無法排出	
高雄市	路竹區	三爺里高 11 線 3.4K~3.6K 處	原有排水路遭回填，且該處 高程較低以致積水	
高雄市	路竹區	甲北里大勇路 44 號至環球路 209 巷	地勢地窪、淹水範圍排水溝 無銜接至下游排水設施	
高雄市	路竹區	文南里長興路 (國昌路 119 巷 301 弄至長興路 80 巷)	附近農田排水排入該路段 側溝，該溝渠無法負荷排水 量以致淹水	
高雄市	路竹區	社東里高科聯絡 道復興路東向匝 道	高公局滯洪池滿水位，以致 側溝無法有效宣洩	
高雄市	鼓山區	平和里(銀川 街、鼓山三路、 青海路、九如四 路等合圍之區 域)	地勢低窪、瞬間雨量過大	

縣市地區	鄉鎮	位置	淹水原因	備註
高雄市	鼓山區	厚生里（鼓山三路、裕民街、九如四路、華安街等合圍之區域）	地勢低窪、瞬間雨量過大	
高雄市	鼓山區	民強里（九如四路、銀川街、翠華路、青松街等合圍之區域）	地勢低窪、瞬間雨量過大	
高雄市	鼓山區	正德里（鼓山三路、青泉街、正德路、明德路等合圍之區域）	地勢低窪、瞬間雨量過大	
高雄市	鼓山區	河邊里（河川街一帶）	地勢低窪、瞬間雨量過大	
高雄市	鼓山區	龍子里（2133巷）	地勢低窪、瞬間雨量過大	
高雄市	鼓山區	綠川里（河川街89號一帶）	地勢低窪、瞬間雨量過大	
高雄市	鼓山區	登山里（鼓山路與五福路交叉口一帶）	地勢低窪、瞬間雨量過大	
高雄市	鼓山區	新民里（臨海路及登山街20號一帶）	地勢低窪、瞬間雨量過大	
高雄市	鼓山區	峰南里（登山街口）	地勢低窪、瞬間雨量過大	
高雄市	鼓山區	維生里、延平里、惠安里、哨船頭里（鼓波、鼓元、臨海一、二路、長安路一帶、蓮海路一帶低窪處）	地勢低窪、瞬間雨量過大	

縣市地區	鄉鎮	位置	淹水原因	備註
高雄市	鼓山區	麗興里(以捷興街與臨海路交叉之加油站為中心,鄰近之臨海一路、臨海二路及鼓山一路一帶)	地勢低窪、瞬間雨量過大	
高雄市	燕巢區	海成社區(約略涵蓋海成街及海成南街等)	地勢低窪、瞬間雨量過大	
高雄市	大社區	1.三奶、觀音、中里全區	地勢低窪、瞬間雨量過大	
高雄市	大社區	2.大社路與中正路交叉路口	地勢低窪、瞬間雨量過大	
高雄市	大社區	3.民族路與中正路口	地勢低窪、瞬間雨量過大	
高雄市	大社區	4.和平路二段	地勢低窪、瞬間雨量過大	
高雄市	大社區	5.萬金路	地勢低窪、瞬間雨量過大	
高雄市	大社區	6.嘉誠路與北勢巷路口	地勢低窪、瞬間雨量過大	
高雄市	田寮區	崇德里(月世界、小滾水)附近	地勢低窪、瞬間雨量過大、溪水暴漲	
高雄市	田寮區	西德里(新路仔、田寮交流道)附近	地勢低窪、瞬間雨量過大、溪水暴漲	
高雄市	田寮區	古亭里(大滾水)附近	地勢低窪、瞬間雨量過大、溪水暴漲	
高雄市	田寮區	三和里(中坑橋)附近	地勢低窪、瞬間雨量過大、溪水暴漲	
高雄市	田寮區	大同里(菜堂橋)附近	地勢低窪、瞬間雨量過大、溪水暴漲	
高雄市	田寮區	南安里(田寮交流道)附近	地勢低窪、瞬間雨量過大、溪水暴漲	

縣市地區	鄉鎮	位置	淹水原因	備註
高雄市	美濃區	民生路高雄市政府消防局第六救災救護大隊美濃分隊周邊	美濃溪河水暴漲導致中正湖排水無法排出而溢流	
高雄市	美濃區	自強街一段與民生路路口	美濃溪河水暴漲導致中正湖排水無法排出而溢流	
高雄市	美濃區	民族路 79 巷及民族路 139 巷(過路窩橋附近)	美濃溪河水暴漲	
高雄市	美濃區	中正路一段、泰安路及中山路一段(美濃農會及高雄客運總站近)	美濃溪河水暴漲導致中正湖排水無法排出而溢流	
高雄市	美濃區	美興街、博愛街、泰中路及泰安路	美濃溪河水暴漲導致中正湖排水無法排出而溢流	
高雄市	美濃區	雙峰街與福美路交界處、福美路美竹橋及福美路與廣興街交界處	中正湖滿庫導致野溪無法排出而溢流	
高雄市	美濃區	中圳里圓山街	美濃溪河水暴漲	
高雄市	美濃區	清水里忠孝路二段(清水排水)	美濃溪河水暴漲導致清水排水無法排出而溢流	
高雄市	苓雅區	苓洲里光明街 79 號	瞬間大雨，排水不及	
高雄市	苓雅區	苓昇里昇平街 139 巷 2 弄	瞬間大雨，排水不及	
高雄市	苓雅區	苓雅里四維四路	瞬間大雨，排水不及	
高雄市	苓雅區	苓雅里永泰路	瞬間大雨，排水不及	
高雄市	苓雅區	苓東里四維四路	瞬間大雨，排水不及	
高雄市	苓雅區	城北里華新街	瞬間大雨，排水不及	
高雄市	苓雅區	城西里興中二路	瞬間大雨，排水不及	

縣市地區	鄉鎮	位置	淹水原因	備註
高雄市	苓雅區	城東里中山二路	瞬間大雨，排水不及	
高雄市	苓雅區	城東里中華四路	瞬間大雨，排水不及	
高雄市	苓雅區	城東里仁德街	瞬間大雨，排水不及	
高雄市	苓雅區	意誠里中山四路 (中山路至中華路)	瞬間大雨，排水不及	
高雄市	苓雅區	鼓中里永昌街	瞬間大雨，排水不及	
高雄市	苓雅區	鼓中里文武三街	瞬間大雨，排水不及	
高雄市	苓雅區	鼓中里四維四路	瞬間大雨，排水不及	
高雄市	苓雅區	田西里自強路	瞬間大雨，排水不及	
高雄市	苓雅區	田西里昇平街	瞬間大雨，排水不及	
高雄市	苓雅區	人和里中華四路	瞬間大雨，排水不及	
高雄市	苓雅區	人和里仁義街	瞬間大雨，排水不及	
高雄市	苓雅區	人和里青年路	瞬間大雨，排水不及	
高雄市	苓雅區	人和里四維四路	瞬間大雨，排水不及	
高雄市	苓雅區	仁政里四維三路 (文橫二路至中山二路)	瞬間大雨，排水不及	
高雄市	苓雅區	仁政里中山三路	瞬間大雨，排水不及	
高雄市	苓雅區	仁政里四維三路	瞬間大雨，排水不及	
高雄市	苓雅區	仁政里仁智街	瞬間大雨，排水不及	
高雄市	苓雅區	仁政里四維路、 中山路	瞬間大雨，排水不及	
高雄市	苓雅區	仁政里中山路	瞬間大雨，排水不及	
高雄市	苓雅區	廣澤里永樂街	瞬間大雨，排水不及	
高雄市	苓雅區	廣澤里仁智街 26 號~36 號、60 號~66 號、72 號 ~74 號	瞬間大雨，排水不及	

縣市地區	鄉鎮	位置	淹水原因	備註
高雄市	苓雅區	美田里青年一路	瞬間大雨，排水不及	
高雄市	苓雅區	美田里林森二路 85 巷	瞬間大雨，排水不及	
高雄市	苓雅區	美田里苓雅二路 362 號~400 號	瞬間大雨，排水不及	
高雄市	苓雅區	美田里苓雅一路	瞬間大雨，排水不及	
高雄市	苓雅區	華堂里永樂街	瞬間大雨，排水不及	
高雄市	苓雅區	華堂里三多三路 與林森二路口	瞬間大雨，排水不及	
高雄市	苓雅區	華堂里永樂街與 文橫二路口	瞬間大雨，排水不及	
高雄市	苓雅區	華堂里文橫二路 與四維三路口	瞬間大雨，排水不及	
高雄市	苓雅區	華堂里文橫路與 永樂街、四維路 口	瞬間大雨，排水不及	
高雄市	苓雅區	日中里林森二路	瞬間大雨，排水不及	
高雄市	苓雅區	日中里興中一路	瞬間大雨，排水不及	
高雄市	苓雅區	日中里忠孝路 35 巷 25 號	瞬間大雨，排水不及	
高雄市	苓雅區	普照里永定街 (長安大樓前)	瞬間大雨，排水不及	
高雄市	苓雅區	晴朗里復興二路	瞬間大雨，排水不及	
高雄市	苓雅區	晴朗里苓雅二路	瞬間大雨，排水不及	
高雄市	苓雅區	晴朗里永定街	瞬間大雨，排水不及	
高雄市	苓雅區	普天里三多二路 (光華路至福建 街)	瞬間大雨，排水不及	
高雄市	苓雅區	普天里光華一路 1 號~67 號	瞬間大雨，排水不及	

縣市地區	鄉鎮	位置	淹水原因	備註
高雄市	苓雅區	普天里興中一路 7 巷、8 巷	瞬間大雨，排水不及	
高雄市	苓雅區	林富里福建街、 福建街 199 巷、 223 巷、241 巷、 263 巷	瞬間大雨，排水不及	
高雄市	苓雅區	林富里四維三路 (光華一路至民 權一路)	瞬間大雨，排水不及	
高雄市	苓雅區	林富里民權一路 (四維一路至青 年一路)	瞬間大雨，排水不及	
高雄市	苓雅區	林富里苓雅一路 35 號	瞬間大雨，排水不及	
高雄市	苓雅區	林富里維仁街	瞬間大雨，排水不及	
高雄市	苓雅區	林富里青年一路 (民權一路至光 華一路)	瞬間大雨，排水不及	
高雄市	苓雅區	林園里青年一路	瞬間大雨，排水不及	
高雄市	苓雅區	林園里青年一路 22 號~98 號	瞬間大雨，排水不及	
高雄市	苓雅區	林園里金門街 1 號~33 號	瞬間大雨，排水不及	
高雄市	苓雅區	林園里民權一路 66 巷 19 號~23 號	瞬間大雨，排水不及	
高雄市	苓雅區	林園里泉州街	瞬間大雨，排水不及	
高雄市	苓雅區	林園里民權一路 84 巷 24 號~30 號、33 號~35 號	瞬間大雨，排水不及	
高雄市	苓雅區	林園里廈門街 77 號~121 號	瞬間大雨，排水不及	

縣市地區	鄉鎮	位置	淹水原因	備註
高雄市	苓雅區	林園里民權一路 64 號~90 號	瞬間大雨，排水不及	
高雄市	苓雅區	林安里金門街	瞬間大雨，排水不及	
高雄市	苓雅區	林安里惠安街	瞬間大雨，排水不及	
高雄市	苓雅區	林安里民權一路 96 巷	瞬間大雨，排水不及	
高雄市	苓雅區	光華里林西街、 林西街 109 巷	瞬間大雨，排水不及	
高雄市	苓雅區	林興里廣州二街 86 巷	瞬間大雨，排水不及	
高雄市	苓雅區	林興里林西街 96 號~102 號	瞬間大雨，排水不及	
高雄市	苓雅區	林興里林西街 124 號~136 號	瞬間大雨，排水不及	
高雄市	苓雅區	林華里林西街 85 巷	瞬間大雨，排水不及	
高雄市	苓雅區	林西里三多二路	瞬間大雨，排水不及	
高雄市	苓雅區	林西里光華一路	瞬間大雨，排水不及	
高雄市	苓雅區	林西里廣東一街 11 巷	瞬間大雨，排水不及	
高雄市	苓雅區	林西里和平一路 11 巷、39 巷	瞬間大雨，排水不及	
高雄市	苓雅區	林中里光華一路	瞬間大雨，排水不及	
高雄市	苓雅區	林泉里和平一路 145 巷 1 號、3 號	瞬間大雨，排水不及	
高雄市	苓雅區	林南里林泉街 98 巷	瞬間大雨，排水不及	
高雄市	苓雅區	中正里林德街 10 巷 12 號	瞬間大雨，排水不及	
高雄市	苓雅區	尚義里五福一路	瞬間大雨，排水不及	

縣市地區	鄉鎮	位置	淹水原因	備註
高雄市	苓雅區	尚義里光華一路	瞬間大雨，排水不及	
高雄市	苓雅區	尚義里尚義街	瞬間大雨，排水不及	
高雄市	苓雅區	尚義里尚禮街	瞬間大雨，排水不及	
高雄市	苓雅區	尚義里民族二路 4 巷	瞬間大雨，排水不及	
高雄市	苓雅區	尚義里民族二路	瞬間大雨，排水不及	
高雄市	苓雅區	同慶里同慶路	瞬間大雨，排水不及	
高雄市	苓雅區	同慶里和平一路	瞬間大雨，排水不及	
高雄市	苓雅區	凱旋里凱旋二路 143 巷	瞬間大雨，排水不及	
高雄市	苓雅區	凱旋里江都街	瞬間大雨，排水不及	
高雄市	苓雅區	奏捷里四維一路	瞬間大雨，排水不及	
高雄市	苓雅區	奏捷里福德三 路、福德三路 189 巷	瞬間大雨，排水不及	
高雄市	苓雅區	奏捷里安業路	瞬間大雨，排水不及	
高雄市	苓雅區	奏捷里河南路 135 巷	瞬間大雨，排水不及	
高雄市	苓雅區	福壽里四維一路	瞬間大雨，排水不及	
高雄市	苓雅區	福壽里福德三路	瞬間大雨，排水不及	
高雄市	苓雅區	福壽里福壽街	瞬間大雨，排水不及	
高雄市	苓雅區	福壽里河南路	瞬間大雨，排水不及	
高雄市	苓雅區	福南里福安路 462 巷、462 巷 25 弄、493 巷	瞬間大雨，排水不及	
高雄市	苓雅區	福南里河北路 196 號~200 號	瞬間大雨，排水不及	
高雄市	苓雅區	五權里北凱旋公 園	瞬間大雨，排水不及	

縣市地區	鄉鎮	位置	淹水原因	備註
高雄市	苓雅區	民主里憲昌路	瞬間大雨，排水不及	
高雄市	苓雅區	民主里憲法路	瞬間大雨，排水不及	
高雄市	苓雅區	民主里憲政路	瞬間大雨，排水不及	
高雄市	苓雅區	民主里樂仁路 23 巷、樂仁路 125 巷、樂仁路 125 巷 6 弄、樂 仁路 144 巷、樂 仁路 146 巷	瞬間大雨，排水不及	
高雄市	苓雅區	民主里大順三路 283 號~295 巷、 305 巷	瞬間大雨，排水不及	
高雄市	苓雅區	民主里樂善街	瞬間大雨，排水不及	
高雄市	苓雅區	民主里憲政路 111 巷、123 巷、 149 巷、179 巷、 233 巷、123 巷 6 弄	瞬間大雨，排水不及	
高雄市	苓雅區	民主里憲昌路 13 巷、17 巷、39 巷、53 巷	瞬間大雨，排水不及	
高雄市	苓雅區	民主里憲法路 22 巷、24 巷、25 巷	瞬間大雨，排水不及	
高雄市	苓雅區	民主里建國一路 320 巷	瞬間大雨，排水不及	
高雄市	苓雅區	民主里樂仁路 125 巷 6 弄、144 巷	瞬間大雨，排水不及	
高雄市	苓雅區	民主里大順路橋 下近鐵路邊	瞬間大雨，排水不及	
高雄市	苓雅區	民主里大順路橋 下近鐵路邊	瞬間大雨，排水不及	
高雄市	苓雅區	林德里五權街	瞬間大雨，排水不及	

縣市地區	鄉鎮	位置	淹水原因	備註
高雄市	苓雅區	林德里凱旋二路 31 巷、25 巷、7 巷	瞬間大雨，排水不及	
高雄市	苓雅區	林貴里英明路	瞬間大雨，排水不及	
高雄市	苓雅區	林貴里英祥街	瞬間大雨，排水不及	
高雄市	苓雅區	林貴里和平二路 438 巷 2 號~28 號	瞬間大雨，排水不及	
高雄市	苓雅區	林貴里建華街 38 號~54 號	瞬間大雨，排水不及	
高雄市	苓雅區	林貴里英明路 163 巷 2 號~6 號	瞬間大雨，排水不及	
高雄市	苓雅區	林貴里英祥街 56、58 號	瞬間大雨，排水不及	
高雄市	苓雅區	林榮里英義街	瞬間大雨，排水不及	
高雄市	苓雅區	林榮里英明路 230 號~240 號、 210 巷、260 巷	瞬間大雨，排水不及	
高雄市	苓雅區	林靖里凱旋路 (國際商工側退 縮地)	瞬間大雨，排水不及	
高雄市	苓雅區	福隆里宜昌街	瞬間大雨，排水不及	
高雄市	苓雅區	福隆里漢昌街 61 巷	瞬間大雨，排水不及	
高雄市	苓雅區	福隆里福德三路	瞬間大雨，排水不及	
高雄市	苓雅區	福祥里福壽街	瞬間大雨，排水不及	
高雄市	苓雅區	福祥里四維一路	瞬間大雨，排水不及	
高雄市	苓雅區	福祥里河南路 11 巷、17 巷、51 巷	瞬間大雨，排水不及	
高雄市	苓雅區	福海里武慶三路 107 巷	瞬間大雨，排水不及	

縣市地區	鄉鎮	位置	淹水原因	備註
高雄市	苓雅區	福康里武慶三路 13 巷、25 巷、43 巷、57 巷	瞬間大雨，排水不及	
高雄市	苓雅區	福康里漢陽街	瞬間大雨，排水不及	
高雄市	苓雅區	福康里漢昌街	瞬間大雨，排水不及	
高雄市	苓雅區	福人里武慶三路 110 巷、122 巷、 132 巷、142 巷、 178 巷	瞬間大雨，排水不及	
高雄市	苓雅區	福人里三多一路 151 巷 28 弄、50 弄	瞬間大雨，排水不及	
高雄市	苓雅區	福地里武信街 15 巷	瞬間大雨，排水不及	
高雄市	苓雅區	福居里武昌路 70 巷 12 弄、28 弄	瞬間大雨，排水不及	
高雄市	苓雅區	福東里武仁街	瞬間大雨，排水不及	
高雄市	苓雅區	福東里武智街	瞬間大雨，排水不及	
高雄市	苓雅區	福東里武營路	瞬間大雨，排水不及	
高雄市	苓雅區	福西里明德街 23 號、33 巷	瞬間大雨，排水不及	
高雄市	苓雅區	福西里輔仁路 21 巷、48 巷、52 巷	瞬間大雨，排水不及	
高雄市	苓雅區	福西里河北路 6 巷、16 巷、28 巷	瞬間大雨，排水不及	
高雄市	苓雅區	福西里福西街	瞬間大雨，排水不及	
高雄市	苓雅區	正言里建民路 192 號~196 號	瞬間大雨，排水不及	
高雄市	苓雅區	正言里正言路	瞬間大雨，排水不及	

縣市地區	鄉鎮	位置	淹水原因	備註
高雄市	苓雅區	正大里武廟路	瞬間大雨，排水不及	
高雄市	苓雅區	正大里武廟路 39 巷、武廟路 41 號至心正路口	瞬間大雨，排水不及	
高雄市	苓雅區	五福里福德一、 二路	瞬間大雨，排水不及	
高雄市	苓雅區	五福里建國一路 140 巷 25 弄	瞬間大雨，排水不及	
高雄市	苓雅區	五福里大順三路 282 巷、282 巷 47 弄、77 弄	瞬間大雨，排水不及	
高雄市	苓雅區	正心里正言路	瞬間大雨，排水不及	
高雄市	苓雅區	正心里福德一路	瞬間大雨，排水不及	
高雄市	苓雅區	正道里福德一路 80 號~182 號、 134 巷、134 巷 11 弄、134 巷 12 弄 19 號~29 號	瞬間大雨，排水不及	
高雄市	苓雅區	正道里大順三路 282 巷 186 號 ~258 號	瞬間大雨，排水不及	
高雄市	苓雅區	正義里文山路 76 巷、76 巷 24 弄	瞬間大雨，排水不及	
高雄市	苓雅區	正義里建軍路 81 巷 72 號~94 號	瞬間大雨，排水不及	
高雄市	苓雅區	正義里建國一 路、建國一路 15 號之 1	瞬間大雨，排水不及	
高雄市	苓雅區	正義里中正一路 4 巷	瞬間大雨，排水不及	
高雄市	苓雅區	正義里建軍路 81 巷	瞬間大雨，排水不及	

縣市地區	鄉鎮	位置	淹水原因	備註
高雄市	苓雅區	正仁里至誠路 71 巷	瞬間大雨，排水不及	
高雄市	苓雅區	文昌里尚武路	瞬間大雨，排水不及	
高雄市	苓雅區	文昌里義勇路 147 巷、148 巷	瞬間大雨，排水不及	
高雄市	苓雅區	文昌里義勇路	瞬間大雨，排水不及	
高雄市	苓雅區	文昌里文昌路	瞬間大雨，排水不及	
高雄市	苓雅區	建軍里建軍路	瞬間大雨，排水不及	
高雄市	苓雅區	建軍里義勇路	瞬間大雨，排水不及	
高雄市	苓雅區	建軍里至誠路	瞬間大雨，排水不及	
高雄市	苓雅區	建軍里正義路	瞬間大雨，排水不及	
高雄市	苓雅區	建軍里澄清路	瞬間大雨，排水不及	
高雄市	苓雅區	建軍里正義路 308 巷	瞬間大雨，排水不及	
高雄市	苓雅區	四維四路與仁德 街口淹水至人行 道	瞬間大雨，排水不及	
高雄市	苓雅區	中華四路(四維 路與青年路之 間)淹水蓋過人 行道	瞬間大雨，排水不及	
高雄市	苓雅區	建軍路 81 巷	瞬間大雨，排水不及	
高雄市	苓雅區	凱旋三路	瞬間大雨，排水不及	
高雄市	苓雅區	樂仁路 125 巷 6 弄	瞬間大雨，排水不及	
高雄市	苓雅區	福德一路 134 巷	瞬間大雨，排水不及	
高雄市	苓雅區	苓雅一路	瞬間大雨，排水不及	
高雄市	苓雅區	樂仁路 23 巷	瞬間大雨，排水不及	
高雄市	苓雅區	青年一路 103 號	瞬間大雨，排水不及	

縣市地區	鄉鎮	位置	淹水原因	備註
高雄市	苓雅區	樂仁路 144 巷	瞬間大雨，排水不及	
高雄市	苓雅區	建國一路 140 巷 11 號	瞬間大雨，排水不及	
高雄市	苓雅區	福德一路 174 巷 1 號	瞬間大雨，排水不及	
高雄市	苓雅區	建軍路 81 巷	瞬間大雨，排水不及	
高雄市	苓雅區	林森二路 1 號	瞬間大雨，排水不及	
高雄市	苓雅區	金門街 1 號	瞬間大雨，排水不及	
高雄市	苓雅區	光明街 133 號	瞬間大雨，排水不及	
高雄市	苓雅區	四維三路 2 號	瞬間大雨，排水不及	
高雄市	苓雅區	大順三路 305 巷	瞬間大雨，排水不及	
高雄市	苓雅區	中山二路 268 號	瞬間大雨，排水不及	
高雄市	梓官區	潭仔底溝沿岸	地勢低窪、 通洪斷面不足	
高雄市	梓官區	和平路、信義路 路口週遭	地勢低窪 (局部積水嚴重，雨停後能迅速排水)	
高雄市	梓官區	忠孝路、梓官路 路口週遭	地勢低窪 (局部積水嚴重，雨停後能迅速排水)	
高雄市	梓官區	蚵子寮漁港(中 正路牛路溝一 帶、蚵子寮漁港 週遭)	上游排水不當分流 (局部積淹水嚴重，雨停短時間後能排除 積淹水狀況)	
高雄市	湖內區	海山里和平路與 忠孝街、仁愛街 沿線	地勢低窪、瞬間雨量過大	
高雄市	湖內區	公館里中華街與 湖中路口	地勢低窪、瞬間雨量過大	
高雄市	湖內區	中正路二段逸賢 里至忠興里沿線	地勢低窪、瞬間雨量過大	
高雄市	湖內區	信義路與中華街 銜接路口處	地勢低窪、瞬間雨量過大	

縣市地區	鄉鎮	位置	淹水原因	備註
高雄市	新興區	八德二路至河南二路間地區積水，水深約 15 公分，影響人、車通行	瞬間大雨導致排水系統無法及時宣洩，造成路面積水災情，本區應變中心遇有積淹水情形，均主動通知各該里辦公處及相關防汛人員，執行災情查通報，本區應變中心，並依據回報災情，於 EMIC 系統通知報權管單位進行處理。	
高雄市	新興區	河南一路與林森一路及八德一路與林森一路間，因二號運河滿水位，積水淹漫至道路，影響人、車通行	瞬間大雨導致排水系統無法及時宣洩，本區應變中心進行災情查報及確認二號運河截流站閘門是否開啟。於 EMIC 系統通知報權管單位進行處理。並協請本區清潔隊進行排水溝渠疏通、清淤作業。	
高雄市	新興區	民生一路與光華路口淹水	針對改善民生一路長久水患問題，水利局已將「新興區民生一路排水改善工程」納入前瞻基礎建設計畫申請作業中。	
高雄市	新興區	河南二路幸福川運河附近道路積水及膝	豪大雨導致運河排水系統無法及時宣洩，造成路面積水災情，本區應變中心遇有積淹水情形，均主動通知各該里辦公處及相關防汛人員，執行災情查通報，並依據回報災情，於 EMIC 系統通知報權管單位進行處理。	
高雄市	新興區	民族二路 55 巷近道路	強降大雨導致民族二路及民生一路間區域排水系統無法及時宣洩，造成路面積水，本區應變中心遇有積淹水情形，均主動通知各該里辦公處及相關防汛人員，執行災情查通報，並依據回報災情，於 EMIC 系統通知報權管單位進行處理。	

縣市地區	鄉鎮	位置	淹水原因	備註
高雄市	新興區	民生一路 31 號至 65 號附近道路	強降大雨導致民族二路及民生一路間區域排水系統無法及時宣洩，造成路面積水災情，本區應變中心遇有積淹水情形，均主動通知各該里辦公處及相關防汛人員，執行災情查通報，並依據回報災情，於 EMIC 系統通知報權管單位進行處理。	
高雄市	新興區	新興區民族二路與六合一路、中正三路至民生一路交叉機慢車道積水	連續豪大雨致民族二路沿線區域排水系統無法及時宣洩，造成路面積水災情，本區應變中心遇有積淹水情形，均主動通知各該里辦公處及相關防汛人員，執行災情查通報，並依據回報災情，於 EMIC 系統通知報權管單位進行處理。	
高雄市	旗山區	大德里延平一路以東至卵石堤防地區	地勢低窪、五號大排水溝出口處排水不暢	
高雄市	旗山區	大德里旗山火車站旁、大德里延平一路 591 巷底	排水不暢、排水溝寬度不夠，宣洩不及	
高雄市	旗山區	新光里大岸巷(全)、旗南三路 6~94 號間	地勢低窪、瞬間急降雨排水不暢	
高雄市	旗山區	中洲里三民巷(全)、中南街南北巷至雙龍寺間	地勢低窪、排水不暢	
高雄市	旗山區	南洲里旗南二路 162~200 號、中洲路 338~474 號間、中南街、義竹巷、石岸巷	地勢低窪、瞬間急降雨排水不暢，新光抽水站排水不及	
高雄市	旗山區	上洲里周厝巷(鯤洲宮前大排)	地勢低窪、排水不暢	
高雄市	旗山區	廣福里中興街、廣清路	地勢低窪、瞬間急降雨排水不暢	

縣市地區	鄉鎮	位置	淹水原因	備註
高雄市	旗山區	大山里旗南二路48號附近、大山街30號前後、中洲路131號前至中洲里中洲路268號一帶	地勢低窪、排水不暢	
高雄市	旗津區	中洲二路至旗津漁港	地勢低窪、瞬間雨量過大	
高雄市	鳳山區	文德里青年路二段與濱山街口週圍(青年路二段588巷3弄及588巷5~31號)	地勢低窪，瞬間雨量大，造成排水宣洩不及	
高雄市	鳳山區	文華里文化路(文化路51~125號)	地勢低窪、瞬間雨量大	
高雄市	鳳山區	忠義里光復路(忠水街至府前路間)、青年路一段(中山西路至華山街間)	地勢低窪，瞬間雨量大，造成排水宣洩不及	
高雄市	鳳山區	鎮東里中山路與中山東路旁鳳山溪河堤兩側(中山東路3巷19~41號)(中山路東便門~三民路44巷)	地勢低窪、近區域排水	
高雄市	鳳山區	生明里中山路與王生明路旁鳳山溪河堤兩側(王生明路103巷)(中山路訓風砲台~光華東路169巷)	地勢低窪、近區域排水	

縣市地區	鄉鎮	位置	淹水原因	備註
高雄市	鳳山區	埤頂里埤北路以西至勝利路以東週圍 (建國路一段至中山東路、市地93期重劃區)	地勢低窪，瞬間雨量大，造成排水宣洩不及	
高雄市	橋頭區	新莊里經武路(近省道路口)	瞬間雨量過大，造成排水宣洩不及	
高雄市	橋頭區	筆秀里林北路(五里林橋往北)	地勢低窪，排水宣洩不及	
高雄市	橋頭區	頂鹽里河北路豐祥路週圍農路	地勢低窪、溪水溢堤	
高雄市	橋頭區	中崎里通燕路(中崎橋以北)	地勢低窪，瞬間雨量過大，造成排水宣洩不及	
高雄市	橋頭區	芋寮里芋林路(鹽埔橋至里林西路)	地勢低窪，瞬間雨量過大，造成排水宣洩不及	
高雄市	橋頭區	西林里林北路(芋林路至公厝北路)	地勢低窪、溪水溢堤	
高雄市	橋頭區	西林里西林路文明巷、明德巷、建國巷、市場巷等路段	地勢低窪，瞬間雨量過大，造成排水宣洩不及	
高雄市	橋頭區	東林里公厝北路(五里林橋至天后宮)	地勢低窪，瞬間雨量過大，造成排水宣洩不及	
高雄市	橋頭區	筆秀里筆秀路週圍	地勢低窪、溪水溢堤	
高雄市	橋頭區	芋寮里南北路(芋寮路至復興西路)、朝福路(朝福橋以東)	地勢低窪，瞬間雨量過大，造成排水宣洩不及	
高雄市	橋頭區	橋頭里隆豐路與公園路口	地勢低窪，瞬間雨量過大，造成排水宣洩不及	

縣市地區	鄉鎮	位置	淹水原因	備註
高雄市	橋頭區	東林里里林東路 (公路巷至溪北 巷路口)	瞬間雨量過大，造成排水宣 洩不及	
高雄市	橋頭區	東林里里林東路 公路巷.興樹路 東林段	瞬間雨量過大，造成排水宣 洩不及	

附錄 3、高積（淹）水潛勢區防汛熱點位置表

區域	項次	地點	經度	緯度	積水原因
楠梓區	1	中泰街與泰昌路口	120.284644	22.715131	強降雨宣洩不及
		美昌街 165 巷	120.278395	22.718705	智昌街末段及北昌街，美昌街 165 巷，屋內進水嚴重，請水利局立刻調一台大型抽水機
	2	右昌街 187 巷與右昌街 223 巷	120.28786	22.712399	地勢低窪、強降雨宣洩不及
	3	軍校路蔚藍海岸一帶	120.293206	22.707599	地勢低窪、既有排水斷面不足
左營區	4	德民路監理所前	120.318142	22.731801	僅有洩水孔無道路側溝，該路段落葉多易阻塞，遇大雨易宣洩不及
	5	文慈路與大中二路南側一帶	120.317222	22.679435	位於該地區相對低窪處、強降雨宣洩不及
鼓山區	6	軍校路與實踐路口	120.292382	22.690437	地勢低窪、強降雨宣洩不及
	7	鼓山三路一帶	120.275559	22.657308	山區逕流排入市區，造成市區排水系系統負荷，加以愛河水位頂托等影響，排水效能不彰
	8	鼓山區鐵道文化園區旁臨海新路	120.275945	22.620595	輕軌施工後原有路寬縮減，原有雙側側溝排水變為單側排水，強降雨期間宣洩不及
三民區	9	鼓山三路雄峰路一帶	120.283374	22.66895	本段鼓山三路箱涵為壓力箱涵，往北流至桃子園路往西經桃子園路箱涵接往軍區大排，疑因鼓山三路西側軍區內山邊大溝大量逕流匯入桃子園路導致鼓山三路箱涵回流致本路段雨量宣洩不及積淹水
	10	澄清路與青年路二段 588 巷	120.349392	22.646494	0827 及 0828 跨夜連續兩場強降雨，寶業里滯洪池已滿水、無法持續蓄水，導致積水
	11	三民街(三民市場)	120.292492	22.635306	受幸福川潮位影響，內水無法排出
	12	高雄市三民區孝順街 505 巷 22 號	120.312518	22.648549	三民區孝順街 505 巷 22 號週圍淹水 80 公分。目前快接近 100 公分。
苓雅區	13	德山街 19 巷與民族巷	120.316185	22.646286	地勢較低，及寶珠溝滿水位，造成內水無法排出
	14	三多三路與中山二路周圍	120.304675	22.614089	強降雨期間宣洩不及，淹水範圍北至興中一路，南至新光路，淹水深度約半個輪胎高
前鎮區	15	成功二路（正勤路—成功橋）	120.302588	22.601675	因整體排水路下游出口處未於輕軌設置時一併施作，以致強降雨期間宣洩不及
	16	成功二路（正勤路	120.304623	22.596581	市地重劃 83 期排水箱涵尚未銜接既有側

區域	項次	地點	經度	緯度	積水原因
		一時代大道)			溝排水路，以及 90 期市地重劃 地表逕流，造成排水宣洩不及，雨稍緩後積水隨即消退
	17	新生路、和義街及和祥街	120.320824	22.577081	每次雨勢較大即易淹水，雨稍緩後 20 分鐘內積水隨即消退，初步研判為感潮影響，以致宣洩不及。
旗津區	18	廟前路及大關路 30 巷一帶	120.269931	22.613374	緊鄰海邊，又局部地勢較低，加上氣候變遷導致大潮滿潮時水位較高，海水倒灌造成路面積水
	19	南汕巷(大汕頭漁港)一帶	120.290401	22.586222	
	20	渡船巷	120.300488	22.572635	
	21	上竹巷	120.293018	22.581899	
茄萣區	22	茄萣區濱海路	120.179283	22.902043	既有路側排水溝渠排水斷面不足，導致積水無法宣洩。
湖內區	23	湖內區西挖支線	120.224428	22.899503	因涵口圳排水鄰近出海口，排洪能力不足造成水流迴淤至劉家里、海山里、海埔里社區一帶。
路竹區	24	路竹區三公路	120.224479	22.856154	路竹區頂寮里地勢低窪，於大潮時海水倒灌及降雨聯合作用灌，社區內排水無法排洩，造成積水情形。
	25	路竹區金平路	120.270675	22.869545	將金平路上淹水區，導排至下游雨水下水道系統，改善長度 1,381M。
田寮區	26	月世界地景公園	120.389063	22.885932	中央管-二仁溪水位暴漲，部分護岸位處私有地且有廢棄建物設置，故未設置護岸及擋水牆，造成溢堤。
永安區	27	永安區排水系統	120.206875	22.827483	(1)短時強降雨超過保護標準 430mm，0823 降雨量達 447mm (2)聚落地勢低窪
梓官區	28	梓官區台 17 線(信義路、和平路段)	120.260968	22.764669	既有路側排水溝渠排水斷面不足，導致積水無法宣洩。
	29	梓官區中正路	120.253682	22.731759	受典寶溪外水高漲影響導致迴水。
岡山區	30	岡山區潭底社區	120.309506	22.830937	岡山區嘉興、潭底社區淹水主要是降雨量太大，西南氣流降下最大日降雨量高達 434.5mm 超過岡山區排水系統設計防洪標準及潭底社區受潭底排水水位高漲影響發生倒灌。
		岡山區五甲尾滯洪池工程			
	31	岡山區嘉峰路	120.312377	22.828337	該區域排水應地勢匯集至嘉峰路東側側溝後，因水溝通水量不足無法及時宣洩，造成積淹水情況。
	32	岡山區成功路及嘉興橋	120.301912	22.815676	成功路 460 巷口側溝匯集東側允成工業區內排水，水量大常造成該段側溝宣洩不及。
33	岡山區岡山路	120.296051	22.792897	岡山路東側側溝(大德一路至岡山路 221 巷側溝排水不順，且有逆坡至通水斷面減	

區域	項次	地點	經度	緯度	積水原因
					少無法負荷。
橋頭區	34	橋頭區鹽埔橋及筆秀橋	120.2813	22.766155	(1)短延時降雨強度及日雨量(374mm)超出 10 年重現期設計保護基準(328mm/日)及 25 年不溢堤(368mm/日)。(2)典寶溪水位高漲頂拖，造成筆秀支線無法排出，造成低窪處淹水。(3)典寶溪鹽埔橋及橋頭仔橋附近溢堤。
燕巢區	35	燕巢區樹德科大前	120.375997	22.763008	面前埔溝收集上游廣大集水區水量，加上興龍段 1 地號與 7 地號交界處堆置土丘嚴重阻擋排水，造成樹德科技大學一帶等地勢低窪處雨水宣洩不及。
大樹區	36	大樹區瓦厝街	120.409803	22.645709	北側農地違規開發造成地表逕流增加，下游無設排水溝導排，因而積淹水。
大社區	37	大社區大新路及三民路	120.348668	22.725129	現況中里排水、大新路、三民路分洪箱涵於路口匯集後向西排入林子邊排水，因短延時強降雨，大新與三民路口鄰近路面洩水不及，側溝排水不良，地表逕流無法快速排入下水道排水系統，造成低窪處淹水。
	38	大社區和平路二段	120.359947	22.721441	既有排水路通水斷面不足，造成和平路二段 199 巷口雨水無法宣洩。
仁武區	39	仁武區(曹公新圳)	120.359156	22.676587	主要因時雨量超出雨水下水道設施負荷及曹公新圳水位溢堤，內水無法排出。
	40	仁武區竹後里大德街	120.335408	22.707433	竹後里大德路一帶地勢相對低窪，豪雨期間下游竹後排水水位壅高，導致內水難以外排，而造成積淹。
	41	仁武區鳳仁及澄觀路	120.352733	22.685811	鳳仁路及澄觀路口地勢低窪，復因東北側農業區違規開發，造成地表逕流大增，以致路口處易積淹且連續強降雨導致曹公新圳水位壅高，內水難以外排而積淹水。
	42	仁武區大正路	120.337994	22.673756	原有灌排水路錯接雨水下水道，以致八德南路與大正路 185 巷一帶豪雨時易淹水。
鳥松區	43	鳥松區神農路及水管路	120.373049	22.659413	神農路與水管路口西側路段地勢低窪，且下游坵埔排水於連續豪雨期間水位高漲，內水難以外排，而造成積淹水。
	44	鳥松區神農路 890-1 號	120.398077	22.647071	局部地勢低窪，路側洩水孔數量不足。
	45	神農路與美山路	120.39141	22.64965	地勢低窪、強降雨宣洩不及
	46	大埤路	120.362666	22.658701	澄清湖滿水位導致該區域淹水(長庚醫院至澄清湖棒球場)
	47	東豐巷	120.372012	22.648917	此區為農業區，周遭皆為農田水利會轄管灌溉溝渠，且局部地區地勢低窪。

區域	項次	地點	經度	緯度	積水原因
鳳山區	48	光復路二段、澄清路一帶	120.344258	22.629406	光復路一、二段無規劃雨水下水道系統，曹公圳及其下游達滿水位，導致宣洩不及積淹水
	49	光復路(經武路至中華街)	120.356237	22.627877	因部分側溝老舊斷面不足，導致宣洩不及積淹水
	50	鳳明街城隍廟周邊	120.359162	22.627114	該地區因排水幹線老舊及下游段通水斷面不足，雨季常排洪不及造成溢淹災情
	51	衛武營南側停車場一帶(輜汽路與新強路路口)	120.338836	22.616608	因衛武營內基地地勢較高，107年8月豪大雨時基地內積水，從衛武營南側停車場出入口排出，導致對向側民宅積淹水
大寮區	52	內坑路及歡喜大樓一帶	120.379893	22.588414	地勢北高南低，大雨時北側山區大量逕流水往南排洩，又內坑路道路旁洩水孔功能不佳及下游之拷潭排水尚未完成整治
	53	新厝路(大坪頂往新厝)	120.403392	22.561604	因新厝路周圍為山坡地地形，逢降雨易形成地表逕流，並將山坡砂土帶入側溝，側溝容易淤積，降低排水功能。
	54	鳳林三路 344 巷	120.39803	22.602704	因林園排水水位上漲，內水難以外排，又既有護岸高度不足使外水倒灌，導致低窪處積淹。
	55	大寮區鳳林二路	120.409977	22.57456	依據經濟部水利署 97 年 12 月核定林園排水系統規劃報告排水渠道幾乎均不能通過 10 年重現期距之洪水。
	56	大寮區拷潭、內坑	120.389489	22.587604	依據經濟部水利署 97 年 12 月核定林園排水系統規劃報告排水渠道經水理檢算結果幾乎均不能通過 10 年重現期距之洪水。
林園區	57	林家里龍潭路 225 巷 1 號前	120.377984	22.512924	道路側溝出口排入軍營內既有排水水路阻塞
	58	林家里龍潭路 120 巷前	120.379301	22.513171	<ul style="list-style-type: none"> •該區域位於清水巖山麓旁，大量坡地雨水沿龍潭路流入林家里村庄內。 •村庄內巷弄側溝通水斷面不足，且逕流水集中於單側側溝
	59	五福里五福路與中芸排水交會處(249、252 巷)	120.400119	22.505087	<ul style="list-style-type: none"> •249 巷及 252 巷交界處局部地勢低窪。 •道路側溝溝底低於中芸排水計畫水位，以致排水不順。
	60	五福里五福路及 18 巷口周邊	120.404294	22.501068	<ul style="list-style-type: none"> •五福路 18 巷巷口局部地勢較低，且巷口側溝溝底逆坡。 •五福路水溝下游溝底高程低於南側台 17 線路側溝溝底，以致逕流水無法宣洩。 •五福路於銜接南側台 17 線，目前僅設置單側道路側溝。
	61	北汕里	120.406799	22.482801	•北汕二路兩側為養殖魚塢，養殖用水排

區域	項次	地點	經度	緯度	積水原因
		北汕二路			入側溝，導致側溝平時常水位高。 • 養殖業於部分路段側溝內私設魚塭排放管，阻礙排水。
	62	北汕路 242 巷及 218 巷	120.410513	22.484281	局部地勢低窪，且側溝淤積，以致阻礙排水。
	63	中汕里 北汕路 33 巷附近 (三清宮)	120.408651	22.478339	汕尾排水渠道兩側違建侵入河道造成排水斷面束縮，加上地勢相對低窪且受外海潮位影響，造成周圍社區積淹水。
旗山區	64	圓潭地區	120.502622	22.930588	水利會轄管二仁水圳豪大雨時匯集坡地逕流水致溢堤
	65	延平一路	120.48371	22.891104	延平一路側溝係設置於人行道上，並於路緣石設置橫向排水孔(側流入式)，豪大雨時上游坡地逕流沿台 3 線流入旗山市區，導致積淹水
	66	半廊仔社區	120.488689	22.846069	半廊仔地勢低窪，豪大雨美濃溪外水高漲至內水無法排出。
美濃區	67	美濃區(美濃市區)	120.541618	22.900724	保護標準 400mm，0823 降雨量達 452mm，美濃溪水位高漲，內水無法排出
	68	美濃區福安里	120.518804	22.896355	保護標準 400mm，0823 降雨量達 452mm，福安地勢低窪，河道橋梁瓶頸段。

附錄 4、高雄市防汛器材資源表

一、吊車								
車號	保管單位	資源所在鄉鎮	數量	噸數	器材描述	可載貨物淨重	吊重	種類
	忠豪企業行	高雄市楠梓區	1	15	大型起重吊車			柴油

二、卡車							
車號	保管單位	資源所在鄉鎮	數量	噸數	器材描述	載重	動力來源
KED-8587	燕巢區公所	燕巢區	1	8.8	工程車		柴油
4110-VJ	燕巢區公所	燕巢區	1	5.5	工程車		柴油
VI-9031	燕巢區公所	燕巢區	1	3.5	工程車		柴油
	凱琦營造有限公司	大樹區	8	3.5	工程車		柴油
789-Y8	華輝土木包工業	六龜區	1	20 噸以上	平板車	789-Y8	華輝土木包工業
989-US	華輝土木包工業	六龜區	1	20 噸以上	砂石車	989-US	華輝土木包工業

三、挖土機							
車號	保管單位	資源所在鄉鎮	數量	噸數	器材描述	履帶式或輪胎式	
ACT	燕巢區公所	燕巢區	1	200	怪手	履帶式	
ACT	燕巢區公所	燕巢區	1	200	怪手	履帶式	
ACT	燕巢區公所	燕巢區	1	120	怪手	履帶式	
ACT	燕巢區公所	燕巢區	1	50	怪手	履帶式	

	凱琦營造有限公司	大樹區	2	120	怪手	履帶式
	凱琦營造有限公司	大樹區	3	60	怪手	履帶式
	凱琦營造有限公司	大樹區	3		山貓	輪胎式
	忠豪企業行	楠梓區	1		挖土機	
	忠豪企業行	楠梓區	1		鏟土機	

四、砂包

保管單位	資源所在鄉鎮	數量	器材描述	水系	河川/海岸	規格
三民區公所	三民區	3500	20 公斤/包	愛河	愛河	包
三民區公所	三民區	3500	20 公斤/包	愛河	愛河	包
大寮區公所	大寮區	593	防汛沙包			
大樹區公所	大樹區	150	沙包	高屏溪	高屏溪	包
仁武區公所	仁武區	1100	沙包	無	獅龍溪/曹公新圳	約 15KG/包
左營區公所	左營區	1667	沙包			包
永安區公所	永安區	2200	沙包			約 4KG
林園區公所	林園區	359	防汛砂包			
前金區公所	前金區	400	沙		門前水溝	15 公斤
鳥松區公所	鳥松區	375	沙包			
楠梓區公所	楠梓區	3546	沙包	後勁溪	後勁溪	

路竹區公所	路竹區	450	砂包			
鼓山區公所	鼓山區	671	防汛沙包	愛河	愛河	15 公斤/包
燕巢區公所	燕巢區	380	沙包	阿公店溪及典寶溪	阿公店溪及典寶溪	20(10)公斤
鹽埕區公所	高雄市鹽埕區	600	防汛沙包	愛河	愛河	
岡山區公所	岡山區	500	沙包	阿公店溪流、典寶溪流	阿公店溪流、典寶溪流	15kg
小港區公所	小港區	1097 包	沙包	無	鳳鼻頭漁港	約 20KG/包

五、發電機

保管單位	資源所在鄉鎮	數量	器材描述	發電量	電壓	轉速	是否附有車輪及腳架	是否需車輛拖曳	動力來源
三民區公所	三民區	1	SG5800XAE/KAIYU 無鉛汽油/引擎式	4.8KVA	110V/220V	3600RPM	有	否	無鉛汽油 /引擎式 a

民政課	岡山區	1	發電機	40KW	110V-220V	1800/分	有腳架	固定式	柴油
-----	-----	---	-----	------	-----------	--------	-----	-----	----

附錄 5-1、災害通報單

淹水災害通報單（範例）

傳受單位	通報時間	年 月 日 時 分		
<input type="checkbox"/> 經濟部部長 <input type="checkbox"/> 經濟部水利署署長 <input type="checkbox"/> 經濟部水利署水利防災中心 <input type="checkbox"/> 內政部營建署 <input type="checkbox"/> 行政院農業委員會水土保持局 <input type="checkbox"/> 行政院農業委員會農田水利處 <input type="checkbox"/> 交通部中央氣象局 <input type="checkbox"/> 災害防救科技中心	通報別	<input type="checkbox"/> 初報 <input type="checkbox"/> 續報 <input type="checkbox"/> 結報		
	通報單位	經濟部		
	電話	(02) 37073110 (02) 37073119	傳真	(02) 37073124
副知單位				
<input type="checkbox"/> 行政院災害防救委員會				
發生時間	年 月 日 午 時 分			
災害地點				
發生原因				
災情狀況				
影響情形	淹水長度____公尺、寬度____公尺、深度____公分 <input type="checkbox"/> 人車尚可通行 <input type="checkbox"/> 人車無法通行 <input type="checkbox"/> 民宅積水			
應行處置措施	查證災情並追蹤列管處置情形。 抽水機調派情形。 3.處置情形持續回報本部。			
備註	請定時將最新處置情形回報本部至災情狀況解除為止。			

附錄 5-2、災情查報處置表

豪雨淹水災情查報處置表				
氣象基本 資料	時間			
	地點			
	單位			
	累積降雨量 (事後補紀錄)			
查詢及回 復對象	時間		查詢 結果	<input type="checkbox"/> 無災情
	單位			<input type="checkbox"/> 有災情(續填下 面欄位)
	姓名			列管案號:
	電話			
淹水時間				
淹水地點				
淹水情形	長	m、寬	m、深	cm
影響層面	影響人車通行	<input type="checkbox"/> 有	<input type="checkbox"/> 無	
	住宅淹水	<input type="checkbox"/> 有	<input type="checkbox"/> 無	
處置情形	聯絡人姓名電話			
	協勤人員姓名電話			
	抽水機派遣情形	出動單位		
		帶隊人員姓名電話		
		規格		
		數量		
		出動時間		
		抵達時間		
		開始抽水時間		
完成淹水抽除時間				

附錄 5-3、災情管制表

案號	上傳時間	市(市)(區區)	災情類別	發生時間	發生地點	現場狀況	處理情形	處理狀態

附錄 5-4、水利署移動式抽水機支援申請表

申請機關：高雄市政府

受理機關：經濟部

填報人（職稱/姓名/電話）：

水利署抽水機調度小組電話：02-37073113

核定人：

申請時間：

傳真：02-37073044、02-37073054

	支援區 區	抽水區域 (含淹水情 形)	報到地 點	聯絡人 (姓名、電話)	支援 單位	所在地點	出發時 間	預計 抵達 時間	帶隊官 (姓名、電話) 操作員 (姓名、電話)	機組編 號	申請單 位簽收 時間	組裝 完成 時間	撤離 時間
										到達報 到地點 時間	到達抽 水地點 時間	開始 抽水 時間	
1.				姓名： 電話：					姓名： 電話： 姓名： 電話：				
2.				姓名：					姓名：				

				電話：					電話：				
									姓名：				
									電話：				
3.				姓名：					姓名：				
				電話：					電話：				
									姓名：				
									電話：				

註：一、粗黑框內由審核機關填寫。二、每台抽水機請填寫一列。三、粗黑框右側由各支援單位填寫。

擬辦 （經濟部抽水機調度小組）	審核 （抽水機小組值班科長）	核定 （值班組長）

附錄 6、各類聯絡表

附錄 6-1、高雄市災情人員查通報人員與防汛搶險隊員編組表

(鄉、鎮、市、區)		高雄市三民區公所				
災情通報專線		07-3229575		8821669460489(衛星電話)		3228093(災情傳真)
災情人員	災情查察人員任務：巡察轄管範圍，主動察覺災情	姓名	職稱	住宅電話	行動電話	責任區域
		郭保成	里幹事	3213383		鼎金里、達德里
		黃添彬	里幹事	5590707		力行里、寶興里
		王月芬	里幹事	3716640		寶國里
		郭文毅	里幹事	3232343		本揚里、長明里
		黃文彥	里幹事	無		鼎力里、德智里
		呂竹如	里幹事	3824416		鼎西里
		蔡育其	里幹事	3225572		鼎中里、千秋里
		陳宗旺	里幹事	3420903		鼎強里、安東里
		廖孟才	里幹事	7550505		鼎泰里
		徐斐卿	里幹事	3129296		鼎泰里
		黃稚鈞	里幹事	無		本安里、達仁里
		宋榮興	里幹事	3453922		安宜里、豐裕里
		蔡宛琳	里幹事	2696056		港東里、民享里、 鳳南里
		張雅菁	里幹事	3946591		寶盛里、立德里、 港西里
		許惠玲	里幹事	3950540		德北里、灣利里
		李秀英	里幹事	3473426		寶中里、本文里
方文城	里幹事	7765599		寶獅里、安吉里		
林慧嬋	里幹事	3498276		博惠里、興德里		

	張雅權	里幹事	5527626		正順里、達勇里
	謝秀雲	里幹事	3471895		灣子里、寶德里
	陳文章	里幹事	3495652		博愛里、寶泰里
	簡寶慧	里幹事	無		立業里、建東里、 德西里
	朱源貞	里幹事	5569353		寶龍里、港新里
	謝清賢	里幹事	3487679		灣華里、安發里
	蔡文仁	里幹事	3862849		灣興里、灣勝里
	林映州	里幹事	8312455		寶珠里、鳳北里
	蘇淑燕	里幹事	3843074		德東里、千北里、 十美里
	呂應崇	里幹事	3808418		寶慶里、寶業里
	林煦暄	里幹事	3963257		本館里、立誠里
	鄭智文	里幹事	3811615		寶華里、寶民里
	羅濟豪	里幹事	3221696		千歲里、安和里、 達明里
	洪崇富	里幹事	7513856		安泰里、安邦里
	陳瑾藝	里幹事	8415805		德仁里、灣成里
	陳望德	里幹事	無		灣愛里、安生里
	郭紋秀	里幹事	3213383		安寧里、安康里
	柯嘉甄	里幹事	3214301		本上里、裕民里
	李國儀	里幹事	3456367		寶玉里
	張瑜玲	里幹事	8111991		正興里
	劉韋廷	里幹事	5532764		寶安里
	歐桂芳	里幹事	5155780		本元里

		李佳紘	里幹事	5532503		灣復里、精華里
		余玲淑	里幹事	3431534		鼎盛里
		陳櫻萍	里幹事	3225768		同德里、川東里、 本武里
		劉聖勇	里幹事	3230667		本和里、十全里
		朱欣柔	里幹事	3410623		灣中里
		林美足	里幹事	3219569		德行里
災情通報 人員任 務：通報災 情予權責 機關	姓名	職稱	辦公室電話	行動電話	電子信箱	
	蔡純真	役政災防 課長	3228160#252		A0935802527@gmail.com	
	周志宗	民政課長	3228160#137		jojtw@gmail.com	
	葉景星	經建課長	3228160#164		aliyeh@kcg.gov.tw	
	江維真	課員	3228160#129		jfwsch@kcg.gov.tw	
災情查證 人員任 務：確認由 民眾傳播 及媒體傳 播災情知 正確性	姓名	職稱	辦公室電話	行動電話	責任區域	
	蔡純真	役政災防 課長	3228160#252		三民區	
	周志宗	民政課長	3228160#137		三民區	
	葉景星	經建課長	3228160#164		三民區	
	江維真	課員	3228160#129		三民區	
	林玥伶	技佐	3228160#183		三民區	
防汛搶險隊	編組任務 執行內容	姓名	職稱	辦公室電話	行動電話	責任區域
		葉景星	經建課長	3228160#164		綜理全區
		朱俊吉	技士	3228160#163		三民西區
		林玥伶	技佐	3228160#163		三民東、西區
		薛學明	技士	3228160#162		三民東區
		黃拓仁	技士	3228160#162		三民東區

區		高雄市大社區				
災情通報專線/傳真		電話：3513300			傳真：3533801	
災情人員	災情查察人員 任務：巡察轄管範圍，主動察覺災情	姓名	職務	辦公室電話	行動電話	責任區域
		陳惠鶯	里幹事	3513309-106		大社里
		江慧玲	里幹事	3513309-106		中里里
		黃幸珊	里幹事	3513309-108		神農里
		蔡銘修	里幹事	3513309-107		三奶里
		蘇傳能	里幹事	3513309-108		嘉誠里
		賴俊佃	里幹事	3513309-104		觀音里、保社里
		丁秋鳳	里幹事	3513309-107		翠屏里、保安里
	災情通報人員 任務：通報災情予權責機關	姓名	職務	辦公室電話	行動電話	電子信箱
		蘇振華	課長	3513309-101		災害應變中心
		王世豪	書記	3513309-115		災害應變中心
	災情查證人員 任務：確認由民眾傳播及媒體傳播災情知正確性	姓名	職務	辦公室電話	行動電話	責任區域
		黃義和	技士	3513309-138		高雄市大社區
防汛搶險隊	編組任務 執行內容	姓名	職務	辦公室電話	行動電話	責任區域
	緊急連絡調度搶修 廠商及防汛設備	蘇榮章	課長	3513309-131		高雄市大社區

公所：		高雄市大寮區公所				
災情通報專線		(07) 786-0323		傳真：(07)783-9714		
災情人員	災情查察人員 任務：巡察轄管範圍，主動察覺災情	姓名	職務	辦公室電話	行動電話	責任區域
		黃麗純	里幹事	781-3041#190		義和里區域
		黃先造	里幹事	781-3041#197		江山里區域
		辛秋隆	里幹事	781-3041#196		溪寮里區域
		蔡適光	里幹事	781-3041#192		中庄里區域
		黃錫珍	里幹事	781-3041#164		前庄里區域
		蔡美珠	里幹事	781-3041#198		翁園里區域
		張淑貞	里幹事	781-3041#161		琉球里區域
		葉文乾	里幹事	781-3041#191		後庄里區域
		簡素娥	里幹事	781-3041#165		忠義里區域
		林怡伶	里幹事	781-3041#193		拷潭里區域
		林漢宜 (代理)	里幹事	781-3041#195		內坑里區域
		顧景塵	里幹事	781-3041#161		過溪里區域
		張簡艾 玲	里幹事	781-3041#169		新厝里區域
		薛鈺琳	里幹事	781-3041#197		光武里區域
		簡素娥	里幹事	781-3041#190		中興里區域
艾文鳳	里幹事	781-3041#169		山頂里區域		
劉宇彤	里幹事	781-3041#168		永芳里區域		

		林漢宜	里幹事	781-3041#192		會社里區域
		莊瑞言	里幹事	781-3041#162		三隆里區域
		曾錦鳳	里幹事	781-3041#191		上寮里區域
		唐瑞珠	里幹事	781-3041#168		大寮里區域
		蕭夜合	里幹事	781-3041#196		潮寮里區域
		林玉棉	里幹事	781-3041#193		會結里區域
		林進文	里幹事	781-3041#195		義仁里區域
		楊英劍	里幹事	781-3041#194		昭明里區域
	災情通報人員 任務：通報災情予權責機關	姓名	職務	辦公室電話	行動電話	電子信箱
		李正方	經建課長	781-3041#170		ljflee@yahoo.com.tw
		何慧嫻	課員	781-3041#173		c540128@yahoo.com.tw
		梁樂章	技士	781-3041#176		kayaking@kcg.gov.tw
		陳建中	技士	781-3041#171		chen097@kcg.gov.tw
		楊智能	技士	781-3041#175		k92d017@kcg.gov.tw
		黃識英	技工	781-3041#172		s7878493@yahoo.com.tw
		鄭守仁	課員	781-3041#180		kawaicsj@kcg.gov.tw
		賴孟豐	技士	781-3041#179		h24baki@kcg.gov.tw
		郭俊佑	技士	781-3041#178		poponi@kcg.gov.tw
	災情查證人員 任務：確認	姓名	職務	辦公室電話	行動電話	責任區域
		李正方	經建課長	781-3041#170		綜理全區

	由民眾傳播及媒體傳播災情之正確性	陳建中	技士	781-3041#171		中庄里、前庄里、翁園里
		鄭守仁	課員	781-3041#180		拷潭里、內坑里、過溪里、義和里
		郭俊佑	技士	781-3041#178		新厝里、光武里、中興里、忠義里
		楊智能	技士	781-3041#175		山頂里、永芳里、會社里、琉球里
		梁樂章	技士	781-3041#176		三隆里、過溪里、潮寮里、昭明里
		賴孟豐	技士	781-3041#179		會結里、會社里、光武里、拷潭里
		何慧嫻	課員	781-3041#173		義仁里、新厝里、內坑里
		黃識英	技工	781-3041#172		中興里、永芳里、山頂里、忠義里
防汛搶險隊	編組任務執行內容	姓名	職務	辦公室電話	行動電話	責任區域
	緊急聯絡調度搶修廠商及防汛設備	李正方	經建課長	781-3041#170		綜理全區
		陳建中	技士	781-3041#171		中庄里、前庄里、翁園里
		鄭守仁	課員	781-3041#180		拷潭里、內坑里、過溪里、義和里
		郭俊佑	技士	781-3041#178		新厝里、光武里、中興里、忠義里
		楊智能	技士	781-3041#175		山頂里、永芳里、會社里、琉球里
		梁樂章	技士	781-3041#176		三隆里、過溪里、潮寮里、昭明里
		賴孟豐	技士	781-3041#179		會結里、會社里、光武里、拷潭里
		何慧嫻	課員	781-3041#173		義仁里、新厝里、內坑里
		黃識英	技工	781-3041#172		中興里、永芳里、山頂里、忠義里

鄉 (鎮、市、區)		高雄市大樹區				
災情通報專線		6512003				
災情人員	災情查察人員 任務：巡察轄管範圍，主動察覺災情	姓名	職稱	辦公室電話	行動電話	責任區域
		魏敏芳	里幹事	6514144		竹寮里
		謝鑫語	里幹事	6575976		九曲里
		張美英	里幹事	6524541		久堂里
		梁金漢	里幹事	6513066		水安里
		梁金漢	里幹事	6514361		水寮里
		蔡益通	里幹事	6528115		井腳里
		謝秀羌	里幹事	6520926		小坪里
		謝秀羌	里幹事	6516000		龍目里
		蔡宜臻	里幹事	6511207		大樹里
		洪義昇	里幹事	6529478		槎腳里
		蔡宜臻	里幹事	6519859		興山里
		蔡益通	里幹事	6529988		和山里
		李東岳	里幹事	6566172		姑山里
		李東岳	里幹事	6512003		三和里
		黃東耀	里幹事	6565585		大坑里
		黃東耀	里幹事	6562578		溪埔里
		葉富恭	里幹事	6564992		興田里
		葉富恭	里幹事	6565350		統嶺里
		災情人員	災情通報人員 任務：通報災情予 權責機關	魏敏芳	里幹事	6514144
謝鑫語	里幹事			6575976		九曲里
張美英	里幹事			6524541		久堂里
梁金漢	里幹事			6513066		水安里
梁金漢	里幹事			6514361		水寮里
蔡益通	里幹事			6528115		井腳里
謝秀羌	里幹事			6520926		小坪里
謝秀羌	里幹事			6516000		龍目里
蔡宜臻	里幹事			6511207		大樹里
洪義昇	里幹事			6529478		槎腳里
蔡宜臻	里幹事			6519859		興山里
蔡益通	里幹事			6529988		和山里
李東岳	里幹事			6566172		姑山里
李東岳	里幹事			6512003		三和里

		黃東耀	里幹事	6565585		大坑里
		黃東耀	里幹事	6562578		溪埔里
		葉富恭	里幹事	6564992		興田里
		葉富恭	里幹事	6565350		統嶺里
	災情查證人員 任務：確認由民眾 傳播及媒體傳播 災情之正確性	孫振華	課長	6512003-171		大樹區
		林文松	技士	6512003-176		大樹區
		林宗民	技士	6512003-172		大樹區
		莊詠翔	技士	6512003-175		大樹區
		鄭民鴻	技佐	6512003-173		大樹區
防汛搶險 隊	編組任務 執行內容	姓名	職務	辦公室電話	行動電話	責任區域
	緊急聯絡調度搶 修廠商及防汛設 備 (挖土機、卡車、 山貓、吊車等機 具)	孫振華	課長	6512003-171		高雄市大樹 區
		林文松	技士	6512003#176		
林宗民		技士	6512003#172			
莊詠翔		技士	6512003-175			
	鄭民鴻	技佐	6512003-173			
緊急聯絡調度搶 修廠商及防汛設 備	凱琦營造 有限公司	負責人：	吳宗隆		高雄市大樹 區	

鄉 (鎮、市、區)		高雄市小港區				
災情通報專線		07-8152144				
傳真電話		07-8152485				
災情人員	災情查察人員 任務：巡察轄管範圍，主動察覺災情	姓名	職務	辦公室電話	行動電話	責任區域
		林杏娥	里幹事	(07)8122260 轉 232		港明里、廈莊里
		孔秀貞	里幹事	(07)8122260 轉 233		松山里、店鎮里
		宋惠蘭	里幹事	(07)8122260 轉 235		順苓里、正苓里
		林志明	里幹事	(07)8122260 轉 223		港墘里、鳳鳴里
		葉麗紅	里幹事	(07)8122260 轉 223		小港里、大苓里
		陳淑卿	里幹事	(07)8122260 轉 227		孔宅里、松金里
		陳一夫	里幹事	(07)8122260 轉 255		港口里、二苓里
		葉秀青	里幹事	(07)8122260 轉 255		大坪里、港南里
		陳汶瑄	里幹事	(07)8122260 轉 232		六苓里、高松里
		李志堅	里幹事	(07)8122260 轉 235		中厝里、龍鳳里
		張玉純	里幹事	(07)8122260 轉 223		濟南里、合作里
		郭凡嫻	里幹事	(07)8122260 轉 227		鳳林里、鳳森里
		朱信松	里幹事	(07)8122260 轉 239		坪頂里
		蔡壬溱	里幹事	(07)8122260 轉 256		山明里
		謝秀芬	里幹事	(07)8122260 轉 233		青島里、鳳宮里
		曾秀琴	里幹事	(07)8122260 轉 256		港后里、山東里
		林星蕙	里幹事	(07)8122260 轉 223		港正里、鳳興里
任蘭花	里幹事	(07)8122260 轉 235		宏亮里、泰山里		

		涂家明	里幹事	(07)8122260 轉 239		港興里、鳳源里
		薛正暉	里幹事	(07)8122260 轉 235		三苓里、桂林里
災情通報人員 任務：通報災情予權責機關	姓名	職務	辦公室電話	行動電話	電子信箱	
	翁崇瑞	課長	(07)8122260 轉 240		S8712205@kcg.gov.tw	
	歐忠義	里幹事	(07)8122260 轉 221		peter719@kcg.gov.tw	
	洪乾文	辦事員	(07)8122260 轉 222		hung720@kcg.gov.tw	
災情查證人員 任務：確認由民眾傳播及媒體傳播災情之正確性	姓名	職務	辦公室電話	行動電話	責任區域	
	林杏娥	里幹事	(07)8122260 轉 232		港明里、廈莊里	
	孔秀貞	里幹事	(07)8122260 轉 233		松山里、店鎮里	
	宋惠蘭	里幹事	(07)8122260 轉 235		順苓里、正苓里	
	林志明	里幹事	(07)8122260 轉 223		港墘里、鳳鳴里	
	葉麗紅	里幹事	(07)8122260 轉 223		小港里、大苓里	
	陳淑卿	里幹事	(07)8122260 轉 227		孔宅里、松金里	
	陳一夫	里幹事	(07)8122260 轉 255		港口里、二苓里	
	葉秀青	里幹事	(07)8122260 轉 255		大坪里、港南里	
	陳汶瑄	里幹事	(07)8122260 轉 232		六苓里、高松里	
	李志堅	里幹事	(07)8122260 轉 235		中厝里、龍鳳里	
	張玉純	里幹事	(07)8122260 轉 223		濟南里、合作里	
	郭凡嫻	里幹事	(07)8122260 轉 227		鳳林里、鳳森里	
	朱信松	里幹事	(07)8122260 轉 239		坪頂里	
	蔡壬溱	里幹事	(07)8122260 轉 256		山明里	
謝秀芬	里幹事	(07)8122260 轉 233		青島里、鳳宮里		

		曾秀琴	里幹事	(07)8122260 轉 256		港后里、山東里
		林星蕙	里幹事	(07)8122260 轉 223		港正里、鳳興里
		任蘭花	里幹事	(07)8122260 轉 235		宏亮里、泰山里
		涂家明	里幹事	(07)8122260 轉 239		港興里、鳳源里
		薛正暉	里幹事	(07)8122260 轉 235		三苓里、桂林里
防汛搶險隊	編組任務 執行內容	姓名	職務	辦公室電話	行動電話	責任區域
	緊急聯絡 調度搶修 廠商及防 汛設備	柯龍聖	課長	(07)8122260 轉 242		小港區全區
		陳仕閔	課員	(07)8122260 轉 237		小港區全區
		林珀夙	技士	(07)8122260 轉 248		小港區全區
		楊勝發	技士	(07)8122260 轉 237		小港區全區
		黃獻唐	技士	(07)8122260 轉 200		小港區全區
		何啟正	技佐	(07)8122260 轉 200		小港區全區

鄉(鎮、市、區)		仁武區公所				
災情通報專線		(07)-3747900;傳真:(07)375-9264				
災情 人員	災情查察人員 任務：巡察轄管範圍，主動察覺災情	姓名	職務	辦公室電話	行動電話	責任區域
		黃榮輝	里長	07-3717788		後安里
		劉俊彥	里長	07-3716279		仁武里
		蔣明印	里長	07-3715981		文武里
		陳德欽	里長	07-3715565		竹後里
		林志榮	里長	07-3519303		中華里
		吳國華	里長	07-3718722		考潭里
		鄭文輝	里長	07-3719866		灣內里
		吳永宗	里長	07-3746060		赤山里
		秦秀蘭	里長	07-3713966		仁和里
		李志能	里長	07-3411536		高楠里
		謝瑋原	里長	07-3744271		大灣里
		謝秋江	里長	07-3712009		八卦里
		許有長	里長	07-3719334		五和里
		林文斌	里長	07-3715687		烏林里
	朱興	里長	07-3713097		仁福里	
	洪月琴	里長	07-7352289		仁慈里	
	災情通報人員 任務：通報災情予權責機關	姓名	職務	辦公室電話	行動電話	電子信箱
		蔡東壁	經建課課長	07-3727900-151		a599a@kcg.gov.tw
		劉淑美	經建課技士	07-3727900-152		d005005@kcg.gov.tw
張安賢		經建課課員	07-3727900-156		d002002@kcg.gov.tw	
葉逸欣		經建課技士	07-3727900-147		ysin29@kcg.gov.tw	

		曾進丁	經建課 技士	07-3727900-161		home8071@kcg.gov.tw
		黃俊棋	經建課 技士	07-3727900-168		c730111@kcg.gov.tw
		李宏盛	經建課 技士	07-3727900-158		uks988@kcg.gov.tw
	災情查證人員 任務：確認由民眾傳播及媒體傳播災情知正確性	姓名	職務	辦公室電話	行動電話	責任區域
		陳美麗	里幹事	07-3727900-198		八卦里
		黃秀雲	里幹事	07-3727900-134		灣內里、五和里、
		林美惠	里幹事	07-3727900-207		文武里、高楠里
		林冬梅	里幹事	07-3727900-130		仁慈里、赤山里、
		陳月琴	里幹事	07-3727900-133		仁武里、仁和里
		邱文鎮	里幹事	07-3727900-164		考潭里、烏林里
鄭欣慧		里幹事	07-3727900-132		大灣里、仁福里	
李佩頤	里幹事	07-3727900-165		竹後里、後安里、中華里		
防汛搶險隊	編組任務執行內容	姓名	職務	辦公室電話	行動電話	責任區域
	緊急聯絡調度搶修廠商及防汛設備	劉淑美	經建課 技士	07-3727900-152		全區
		張安賢	經建課 課員	07-3727900-156		全區
		葉逸欣	經建課 技士	07-3727900-147		全區
		曾進丁	經建課 技士	07-3727900-161		全區
		黃竣棋	經建課 技士	07-3727900-168		全區
		李宏盛	經建課 技士	07-3727900-158		全區

鄉(鎮、市、區)		高雄市六龜區公所				
災情通報專線		(07)689-2100				
災情人員	災情查察人員 任務：巡察轄管範圍，主動察覺災情	姓名	職務	辦公室電話	行動電話	責任區域
		陳柏樹	里幹事	07-6891113 07-6891294		六龜里 義寶里
		劉君德	里幹事	07-6791102 07-6801175		新發里 大津里
		許裕坤	里幹事	07-6871024 07-6892574		新威里 文武里
		林宏榮	里幹事	07-6871084 07-6871034		新興里 新寮里
		王庭妍	里幹事	07-6881114 07-6881154		荖濃里 寶來里
		呂金雲	里幹事	07-6891194 07-6891114		中興里 興龍里
	災情通報人員 任務：通報災情予權責機關	姓名	職務	辦公室電話	行動電話	E-mail
		楊孝治	區長	07-6892100#12		@kcg.gov.tw
		陳昱如	主任秘書	07-6892100#13		u710040@gmail.com
		莊朝嘉	秘書室主任	07-6892100#80		Kspz13@kcg.gov.tw
		林芳珠	農觀課長	07-6892100#60		@kcg.gov.tw
		陳昱如	經建代理課長	07-6892100#40		u710040@gmail.com
		黃彥霖	技士	07-6892100#45		hip0527@kcg.gov.tw
		蕭芷茵	技士	07-6892100#43		hp19931@kcg.gov.tw
		郭荷亭	辦事員	07-6892100#46		hoting29@kcg.gov.tw
	災情查證人員 任務：確認由民眾傳播及媒體傳播災情知正確性	姓名	職務	辦公室電話	行動電話	責任區域
		楊孝治	區長	07-6892100#12		指揮本區緊急應變小組運作
		陳昱如	主任秘書	07-6892100#13		協助指揮本區緊急應變小組運作
		莊朝嘉	秘書室主任	07-6892100#80		綜理水利災害工程應變搶修及調度成員巡察區域排水
		林芳珠	農觀課長	07-6892100#60		
陳昱如		經建代理課長	07-6892100#40			
黃彥霖		技士	07-6892100#45		寶來里、荖濃里、新發里	
蕭芷茵	技士	07-6892100#43		六龜里、義寶里、文武里		

		郭荷亭	辦事員	07-6892100#46		
		何琮琦	業務助理	07-6892100#49		興龍里、中興里、大津里
		陳亮宏	業務助理	07-6892100#42		新興里、新威里、新寮里
編組任務內容	姓名	職務	辦公室電話	行動電話	責任區域	
防 汛 搶 險 隊 聯合警察、消防、義消，進行道路搶通，疏散災區民眾，提供緊急避難	楊孝治	區長	07-6892100#12			指揮本區緊急應變小組運作
	陳昱如	主任秘書	07-6892100#13			協助指揮本區緊急應變小組運作
	莊朝嘉	秘書室主任	07-6892100#80			綜理水利災害工程應變搶修及調度成員巡察區域排水
	林芳珠	農觀課長	07-6892100#60			
	陳昱如	經建代理課長	07-6892100#40			
	黃彥霖	技士	07-6892100#45			轄區各里區域排水及災害 勘查提報、河川災害通報
	蕭芷茵	技士	07-6892100#43			
	郭荷亭	辦事員	07-6892100#46			
	何琮琦	業務助理	07-6892100#49			
	陳亮宏	業務助理	07-6892100#42			
	陳柏樹	里幹事	07-6891113 07-6891294			六龜里區域排水災害巡察 通報 義寶里區域排水災害巡察 通報
	劉君德	里幹事	07-6791102 07-6801175			新發里區域排水災害巡察 通報 大津里區域排水災害巡察 通報
	許裕坤	里幹事	07-6871024 07-6892574			新威里區域排水災害巡察 通報 文武里區域排水災害巡察 通報
	林宏榮	里幹事	07-6871084 07-6871034			新興里區域排水災害巡察 通報 新寮里區域排水災害巡察 通報
王庭妍	里幹事	07-6881154 07-6881114			寶來里區域排水災害巡察 通報 荖濃里區域排水災害巡察 通報	
呂金雲	里幹事	07-6891194 07-6891114			中興里區域排水災害巡察 通報 興龍里區域排水災害巡察 通報	

左營區		高雄市左營區公所				
災情通報專線		5585217、5831114				
災情人員	災情查察人員 任務：巡察轄管範圍，主動察覺災情	姓名	職務	辦公室電話	行動電話	責任區域
		黎華巒	里幹事	5590854		新莊地區
		陳德興	里幹事	5831113		菜公、福山地區
		柯明雄	里幹事	5831113		舊部落地區
	災情通報人員 任務：通報災情予權責機關	姓名	職務	辦公室電話	行動電話	電子信箱
		汪時彥	課長	5831114		shinyen@kcg.gov.tw
		林冠呈	課員	5885217		lingc55@kcg.gov.tw
		楊興邦	課員	5885217		zxcvbnm@kcg.gov.tw
	災情查證人員 任務：確認由民眾傳播及媒體傳播災情知正確性	姓名	職務	辦公室電話	行動電話	責任區域
		徐宏穎	里幹事	5590854		新莊地區
		蘇丁進	里幹事	5831113		菜公、福山地區
		黃耀慶	里幹事	5831113		舊部落地區
防汛搶險隊	編組任務執行內容	姓名	職務	辦公室電話	行動電話	責任區域
	防汛搶險	張育綸	課長	5831116		全區
	防汛搶險	黃淑珺	技士	5831159		新庄地區
	防汛搶險	陳停汝	技士	5831159		舊部落地區
	防汛搶險	高宇凡	技佐	5825992		全區
	防汛搶險	謝松輝	技工	5825992		全區

鄉 (鎮、市、區)		高雄市永安區公所				
災情通報專線		6912783(傳真機)				
災情人員	災情查察人員	姓名	職稱	辦公室電話	行動電話	責任區域
	任務：巡察轄管範圍，主動察覺災情	蔡明錡	里幹事	07-6912716-152		維新里
		蔡佩倫	里幹事	07-6912716-156		永華里,永安里
		陳依伶	里幹事	07-6912716-157		新港里,鹽田里
		翁聖欽	里幹事	07-6912716-153		保寧里
	災情通報人員	姓名	職稱	辦公室電話	行動電話	電子信箱
	任務：通報災情予權責機關	陳建旭	課長	07-6912716-150		c6521219@kcg.gov.tw
		翁聖欽	里幹事	07-6912716-153		kingweng@kcg.gov.tw
		陳依伶	里幹事	07-6912716-158		yiling@kcg.gov.tw
	災情查證人員	姓名	職稱	辦公室電話	行動電話	責任區域
	災情查證人員	蔡明錡	里幹事	07-6912716-152		維新里
		蔡佩倫	里幹事	07-6912716-156		永華里,永安里
		陳依伶	里幹事	07-6912716-157		新港里,鹽田里
		翁聖欽	里幹事	07-6912716-153		保寧里
	災情查證人員	姓名	職稱	辦公室電話	行動電話	責任區域
緊急聯絡調度搶修廠商及防汛設備	劉弘政	課長	07-6912716-210		全區	
	許銘晃	技士	07-6912716-211		全區	
	謝靈甫	辦事員	07-6912716-216		全區	
	鄭定俊	技佐	07-6912716-212		全區	
	莊美娟	工程員	07-6912716-215		全區	
	吳侑潼	工程員	07-6912716-213		全區	

鄉 (鎮、市、區)		高雄市田寮區公所				
災情通報專線		07-6361479(傳真機)				
災情人員	災情查察人員	姓名	職稱	辦公室電話	行動電話	責任區域
	任務：巡察轄管範圍，主動察覺災情	何威毅	里幹事	6361475#83		南安里、七星里
		黃明南	里幹事	6361475#84		田寮、西德、鹿埔里
		袁應泰	里幹事	6361475#81		新興里、大同、崇德里
		王文己	里幹事	6361475#82		古亭里、三和里
	災情通報人員	姓名	職稱	辦公室電話	行動電話	責任區域
	任務：通報災情予權責機關	謝素霞	課員	6361475#27		南田寮五里
		劉冠廷	里幹事	6361475#47		北田寮五里
	災情查證人員	姓名	職稱	辦公室電話	行動電話	責任區域
	任務：確認由民眾傳播及媒體傳播災情知正確性	羅美華	課長	6361475#21		全區
		楊爵銀	課員	6361475#25		南田寮五里
		謝明光	課員	6361475#22		北田寮五里
防汛搶險隊	編組任務 執行內容	姓名	職稱	辦公室電話	行動電話	責任區域
	緊急聯絡調度搶修廠商及防汛設備	劉國斌	課長	6361475#41		全區
		李錦龍	技士	6361475#42		田寮、七星、新興、大同
		李獻民	技士	6361475#44		南安、崇德、西德等 3 里
		吳朝瑞	工程員	6361475#43		三和、古亭、鹿埔等 3 里

鄉 (鎮、市、區)		高雄市甲仙區公所				
災情通報專線		07-6754078、6753102；傳真專線：07-6753104				
災情人員	災情查察人員 任務：巡察轄管範圍災情查察人員 任務：巡察轄管範圍，主動察覺災情，主動察覺災情	姓名	職務	辦公室電話	行動電話	責任區域
		蔡綠涔	里幹事	6751772#20		小林里
		蔡綠涔	里幹事	6751772#20		關山里
		游君暉	里幹事	6751772#22		東安里
		游君暉	里幹事	6751772#22		西安里
		邱樟諗	里幹事	6751772#21		和安里
		蘇邏慧	里幹事	6751772#21		大田里
		蘇邏慧	里幹事	6751772#21		寶隆里
	災情通報人員 任務：通報災情予權責機關	姓名	職務	辦公室電話	行動電話	電子信箱
		高村琳	課長	6751002#21		k12341@kcg.gov.tw
		蔡佳成	技士	6751002#25		m990330@kcg.ov.tw
		蔡季霖	技佐	6751002#24		tony900@kcg.gov.tw
		張雅筑	辦事員	6751002#24		rita3858@kcg.gov.tw
	災情查證人員 任務：確認由民眾傳播及媒體傳播災情知正確性	姓名	職務	辦公室電話	行動電話	責任區域
		曾裕慧	主任秘書	6753102#12		災害應變中心；召集、彙報
		劉志宏	課員	6751002#14		全區彙報
		陳映廷	課員	6751002#15		全區
		王柔玄	課員	6751002#14		全區
		張庭豪	課員	6751002#17		全區
	張素鳳	約僱人員	6751002#16		全區	

		邊聖涵	書記	6751002#14		全區
		莊耀任	課員	6751002#15		全區
防汛搶險隊	編組任務執行內容	姓名	職務	辦公室電話	行動電話	責任區域
	工程搶修組： 緊急聯絡調度 搶修廠商及防汛設備	區長 許烱華	防汛搶修隊隊長	6751002#10		全區；掌控進度
		主任秘書 曾裕慧	防汛搶修隊副隊長	6753102#12		全區；監控作業流程與掌控進度
		經建課長 高村琳	防汛搶險隊 執行人	6751002#21		全區；召集、協調執行小組分工作業、監控作業流程與掌控進度
		技士 蔡佳成	組員	6751002#25		和安、關山、小林、西安里
		技佐 蔡季霖	組員	6751002#24		東安、寶隆、大田里
防汛搶險隊	收容組： 人員收容作業 救援物資儲備及發放	社會課長 陳國評	組長	6751772#27		全區
		課員 楊馨芳	組員	6751772#26		全區
		約僱人員 梁嘉旂	組員	6751772#25		全區
		書記 余惟毓	組員	6751772#25		全區
		辦事員 楊雅甯	組員	6751772#25		全區
防汛搶險	避難組及防疫組： 災害區之消毒	民政課長 曾裕慧	組長	6753102#12		全區；召集、協調執行小組分工作業

隊	及 河川障礙物清 運； 協助災害潛勢 地區 民眾緊急避 難、 疏散撤離、 統(登)計事 宜	課員 劉志宏	組員	6751002 # 14		全區
		課員 陳映廷	組員	6751002 # 15		全區
		課員 王柔玄	組員	6751002 # 14		全區
		課員 張庭豪	組員	6751002 # 17		全區
		約僱人員 張素鳳	組員	6751002 # 16		全區
		書記 邊聖涵	組員	6751002 # 14		全區
		課員 莊耀任	組員	6751002 # 15		全區
		防 汛 搶 險 隊	行政組： 防汛物資購備 及管控(機具、 砂包、油料、 發電機等)	秘書室主 任 黃耀輝	組長	6751002 # 26
課員 郭佳明	組員			6751002 # 29		全區
課員 郭雅芬	組員			6751002 # 18		全區
辦事員 蔡宜靜	組員			6751002 # 28		全區
技工 陳政龍	組員			6751002 # 28		全區
工友 劉素珍	組員			6751002 # 29		全區
防 汛 搶 險 隊	會計組： 防汛物資經費 籌措 及管控	會計室主 任 宋美玟	組長	6751002 # 40		全區、經費管控
		人事室主 任(代 林欣怡	組員	6751002 # 27		全區
		約僱人員 尤美促	組員	6751002 # 30		全區

區		杉林區				
災情通報專線/傳真		電話：			傳真：	
災情人員	災情 查察 人員 任務:巡 察轄管範 圍主動 察覺災情	姓名	職務	辦公室 電話	行動電話	責任區域
		羅瑞文	里幹事	6771340 #		大愛里、月眉里
		梁美芳	里幹事	6771340 #		集來里、新庄里
		鍾淑芳	里幹事	6771340 #		木梓里、月美里
		張雅婷	里幹事	6771340 #		杉林里、上平里
	災情 通報 人員 任務:通報 災情予權 責機關	姓名	職務	辦公室	行動電話	電子信箱
		朱國棟	經建課	6771340 #		jelly04@
		陳建設	民政課	6771340 #		Sir23@kcg.gov.tw
		廖芳珠	代理	6771340 # 250		fun5131@kcg.gov.t w
		曾勇清	社會課 長	6771340 # 231		b1111@kcg.gov.tw

災情通報專線		07-6701001				
災情人員	災情查察人員 任務：巡察轄管範圍，主動察覺災情	姓名	職務	辦公室電話	行動電話	責任區域
		李勝瑜	農觀課長	6701001#130		那瑪夏區
		柯姿宇	課員	6701001#131		那瑪夏區
		陳昱智	技佐	6701001#133		那瑪夏區
		謝恩惠	技士	6701001 # 132		那瑪夏區
		孫雅慈	土登人員	6701001#141		那瑪夏區
		邱光明	約僱人員	6701001#134		那瑪夏區
		孔淑貞	檢測員	6701001#140		那瑪夏區
		盧秀琳	檢測員	6701001#139		那瑪夏區
		曾世宏	保育隊長			那瑪夏區
	林佩君	文書助理	6701001#137		那瑪夏區	
	災情通報人員 任務：通報災情予權責機關	林淑媛	民政課長	6701001#150		那瑪夏區
		陳珍輝	課員	6701001#153		那瑪夏區
		柯春水	課員	6701001#159		那瑪夏區
		李玉婷	辦事員	6701001#154		那瑪夏區
		葛靜雯	課員	6701001#163		那瑪夏區
		周志平	里幹事	6701001#160		那瑪夏區
		曾連有	里幹事	6701001#161		那瑪夏區
		陳幸君	里幹事	6701001#162		那瑪夏區
		翁嘉雯	約僱人員	6701001 # 157		那瑪夏區
陳銀鳳		國民年金	6701001#115		那瑪夏區	
災情查證人員 任務：確認由民眾傳播及媒體傳播災情知正確性	許珮珊	健保員	6701001#156		那瑪夏區	
	周曉鳳	秘書	6701001#100		那瑪夏區	
	陳譯鋒	主任	6701001 # 102		那瑪夏區	
	朱家在	主任	6701001#110		那瑪夏區	
	梁秀文	研考	6701001#253		那瑪夏區	
李凱倫	約僱	6701001#211		那瑪夏區		
防汛搶險隊	編組任務 執行內容	姓名	職務	辦公室電話	行動電話	責任區域
	緊急聯絡調度搶修場商及防汛設備	何正品	財建課長	6701001#210		那瑪夏區
		黃建民	技士	6701001#212		那瑪夏區
		江儀蓁	辦事員	6701001#213		那瑪夏區
		鄧光榮	約僱人員	6701001#214		那瑪夏區
		林秀萍	約僱人員	6701001#216		那瑪夏區
		高佳音	總務	6701001#250		那瑪夏區
		黃金妹	隊員	6701992		那瑪夏區
		藍宗明	工友	6701001 # 252		那瑪夏區
		林學璋	工友	6701001 # 252		那瑪夏區
張財發	工友	6701001#252		那瑪夏區		

鄉 (鎮、市、區)		高雄市岡山區				
災情通報專線		07-6226848				
災情人員	災情查察人員 任務：巡察轄管範圍，主動察覺災情	姓名	職務	辦公室電話	行動電話	責任區域
		吳思賢	僱用工程 員	07-6214193*182		岡山、台上、竹圍、平安、 維仁、壽天、碧紅、後紅、 程香、大遼、灣裡里
		陳青飛	技士	07-6214193*177		白米、協榮、劉厝、福興、 石潭、前峰、仁壽、壽峰、 本洲、協和、後協里
	葉俊廷	技士	07-6214193*173		忠孝、和平、信義、為隨、 嘉興、華崗、三和、潭底、 仁義、大莊、嘉峰里	
	災情通報人員 任務：通報災情予權責機關	姓名	職務	辦公室電話	行動電話	電子信箱
	林維良	課長	07-6214193*230		weiliang@kcg.gov.tw	
	林婉婷	里幹事	07-6214193*252		ting0515@kcg.gov.tw	
	王建中	里幹事	07-6214193*298		t3825200@kcg.gov.tw	
	災情查證人員 任務：確認由民眾傳播及媒體傳播災情知正確性	姓名	職務	辦公室電話	行動電話	責任區域
		吳思賢	僱用工程 員	07-6214193*182		岡山、台上、竹圍、平安、 維仁、壽天、碧紅、後紅、 程香、大遼、灣裡里
陳青飛		技士	07-6214193*177		白米、協榮、劉厝、福興、 石潭、前峰、仁壽、壽峰、 本洲、協和、後協里	
葉俊廷	技士	07-6214193*173		忠孝、和平、信義、為隨、 嘉興、華崗、三和、潭底、 仁義、大莊、嘉峰里		
防汛搶險隊	編組任務執行內容	姓名	職務	辦公室電話	行動電話	責任區域

	陳狄宇	課長	07-6214193*170	綜里全區
	吳思賢	僱用工程 員	07-6214193*182	岡山、台上、竹圍、平安、 維仁、壽天、碧紅、後紅、 程香、大遼、灣裡里
	陳青飛	技士	07-6214193*177	白米、協榮、劉厝、福興、 石潭、前峰、仁壽、壽峰、 本洲、協和、後協里
	葉俊廷	技士	07-6214193*173	忠孝、和平、信義、為隨、 嘉興、華崗、三和、潭底、 仁義、大莊、嘉峰里、移動 式及中、小型抽水機

鄉 (鎮、市、區)		高雄市林園區公所				
災情通報專線		6413025，FAX：6427993				
災情人員	災情查察人員 任務： 巡察轄管範圍，主動察覺	姓名	職務	辦公室電話	行動電話	責任區域
		劉壬己	里幹事	6412511#207		林內里、東林里
		林宏綸	里幹事	6412511#213		溪州里、頂厝里
		張淑琴	里幹事	6412511#221		潭頭里、廣應里
		黃瓊玉	里幹事	6412511#211		中芸里、中厝里
		黃茂榮	里幹事	6412511#216		林家里、龔厝里
		蔡喜鈴	里幹事	6412511#205		西溪里、文賢里
		蔡清涼	里幹事	6412511#215		港嘴里、港埔里
		黃仕銘	里幹事	6412511#218		鳳芸里、中汕里
		葉力禎	里幹事	6412511#217		北汕里、東汕里
		蔣絲祺	里幹事	6412511#220		王公里、西汕里
		詹雅雯	里幹事	6412511#225		五福里、仁愛里
	梁景昇	里幹事	6412511#212		中門里、林園里	
	災情通報人員 任務： 通報災情予權責機關	姓名	職務	辦公室電話	行動電話	電子信箱
		胡必有	課長	6412511#500		hby31@kcg.gov.tw
劉仙桃		課長	6412511#700		S89c021@kcg.gov.tw	
災情查	黃虹樺	里幹事	6412511#701		ijun0731@kcg.gov.tw	
	姓名	職務	辦公室電話	行動電話	責任區域	

	證人員	黃淑玲	技 士	6412511#503		區內 24 里
	任務： 緊急聯 絡調度	陳春華	技 士	6412511#501		
		方靖倫	技 士	6412511#502		
		曾柏偉	技 佐	6412511#510		
防 汛 搶 險 隊	編組任	姓名	職務	辦公室電話	行動電話	責任區域
	緊急聯 絡調度 搶修廠 商及防 汛設備	胡必有	課 長	6412511#500		區內 24 里
		黃淑玲	技 士	6412511#503		
		陳春華	技 士	6412511#501		
		方靖倫	技 士	6412511#502		
		曾柏偉	技 佐	6412511#510		

區		高雄市阿蓮區				
災情通報專線		07-6311177#69~72				
災情人員	災情查察人員 任務：巡察轄區範圍 管轄範圍：巡察人員巡察主動，巡察主情，災情	姓名	職務	辦公室電話	行動電話	責任區域
		馮秀珠	技士	6311177 #20		石安里.青旗里.中路里.
		洪弘彥	技佐	6311177 #51		玉庫里.港後里
		呂耕瑋	技士	6311177 #21		阿蓮里.清蓮里.南蓮里.和
		李述本	技士	6311177 #20		峰山里.崗山里
		黃致儀	課員	6311177 #51		復安里
	災情通報人員 任務：通報災情予權關	姓名	職務	辦公室電話	行動電話	電子信箱
		盧天利	課長	6311177 #15		kennylyu@kcg.gov.tw
		呂耕瑋	技士	6311177 #21		wei0127@kcg.gov.tw
		馮秀珠	技士	6311177 #20		chu6382@kcg.gov.tw
	災情查證人員 任務：確認民眾及災情知性	姓名	職務	辦公室電話	行動電話	責任區域
		黃致儀	課員	6311177 #51		石安里.青旗里.中路里.峰
		馮秀珠	技士	6311177 #20		阿蓮里.清蓮里.南蓮里.和
		呂耕瑋	技士	6311177 #31		復安里.玉庫里.港後里.崗山里
	防汛搶險隊	編組任務執行內容	姓名	職務	辦公室電話	行動電話
緊急聯絡調度搶修廠商及防汛設備		李述本	技士	6311177 #20		全區農路
		洪弘彥	技佐	6311177 #51		全區6公尺以下道路(農路及巷弄)
		馮秀珠	技士	6311177 #20		全區水利設施

鄉 (鎮、市、區)		高雄市前金區公所				
災情通報專線		07-2416379/07-2512090/07-2410083(電話) 07-2611652/07-2415634/07-2412709(傳真機)				
災情人員	災情查察人員	姓名	職稱	辦公室電話	行動電話	責任區域
	任務：巡察轄管範圍，主動察覺災情	許彩定	里幹事	07-2723133 轉 411		三川里、草江里
		袁宇經	里幹事	07-2723133 轉 410		長城里、民生里
		孫玉燕	里幹事	07-2723133 轉 413		北金里、長興里
		鄭傑禎	里幹事	07-2723133 轉 415		東金里
		徐偉瑛	里幹事	07-2723133 轉 406		後金里、社東里
		周月滿	里幹事	07-2723133 轉 408		林投里、青山里
		顏肅萍	里幹事	07-2723133 轉 407		國民里、長生里
		童驛惠	里幹事	07-2723133 轉 412		社西里
		陳彥谷	里幹事	07-2723133 轉 414		博孝里、新生里
		林麗珍	里幹事	07-2723133 轉		文東里、文西里
		傅柄龍	里幹事	07-2723133 轉		復元里、榮復里
	災情通報人員	姓名	職稱	辦公室電話	行動電話	責任區域
任務：通報災情予權責機關	林坤政	民政課長	2723133 轉 401		jenwu04@kcg.gov.tw	
	邱慧萍	社經課長	2723133 轉 501		q5216427@kcg.gov.tw	
	陳虹夫	辦事員	2723133 轉 604		kousuke@kcg.gov.tw	
災情查證人員	姓名	職稱	辦公室電話	行動電話	責任區域	
任務：確認由民眾傳播及媒	許彩定	里幹事	07-2723133 轉 411		三川里、草江里	
	袁宇經	里幹事	07-2723133 轉 410		長城里、民生里	

體傳播災情知正確性	孫玉燕	里幹事	07-2723133 轉 413		北金里、長興里
	鄭傑禎	里幹事	07-2723133 轉 415		東金里
	徐偉瑛	里幹事	07-2723133 轉 406		後金里、社東里
	周月滿	里幹事	07-2723133 轉 408		林投里、青山里
	顏肅萍	里幹事	07-2723133 轉 407		國民里、長生里
	童驛惠	里幹事	07-2723133 轉 412		社西里
	陳彥谷	里幹事	07-2723133 轉 414		博孝里、新生里
	林麗珍	里幹事	07-2723133 轉 404		文東里、文西里
	傅柄龍	里幹事	07-2723133 轉 416		復元里、榮復里
災情查證人員	姓名	職稱	辦公室電話	行動電話	責任區域
緊急聯絡 調度搶修 廠商及防 汛設備	邱慧萍	社經課長	07-2723133 轉 501		前金區
	杜柄慧	課員	07-2723133 轉 503		前金區
	張志琳	技士	07-2723133 轉 505		前金區
	陳飛龍	課員	07-2723133 轉 506		前金區
	許柏齡	技工	07-2818866		前金區
	黃國松	技工	07-2818866		前金區

鄉(鎮、市、區)		高雄市前鎮區公所				
災情通報專線		07-8154862(役政災防課專線)；07-8215170(區公所總機)				
傳真電話		07-8157397				
災情人員	災情 查察 人員 任 務：巡 察轄 管範 圍，主 動察 覺災 情	姓名	職務	辦公室電話	行動電話	責任區域
		徐武雄	民政課課 長	07-8215176#207		前鎮區
		黃友信	里幹事	07-8215176#224		草衙里
		洪丁川	里幹事	07-8215176#231		鎮東里、興化里
		葉茂暉	里幹事	07-8215176#247		前鎮里、鎮北里
		倪慧婷	里幹事	07-8215176#250		鎮陽里、鎮海里
		張居正	里幹事	07-8215176#226		建隆里、西甲里
		蘇吉立	里幹事	07-8215176#225		良和里、盛興里
		潘瑜	里幹事	07-8215176#219		瑞和里、竹內里
		李彥霖	里幹事	07-8215176#244		瑞華里、瑞隆里
		吳國緯	里幹事	07-8215176#228		瑞誠里、興邦里
		林祥生	里幹事	07-8215176#245		鎮榮里、鎮昌里
		洪玉芬	里幹事	07-8215176#224		鎮中里、仁愛里
		李警誠	里幹事	07-8215176#245		忠誠里、忠純里
		高月娟	里幹事	07-8215176#227		明正里、民權里
		莊雅芬	里幹事	07-8215176#230		德昌里、瑞竹里
		蔡天放	里幹事	07-8215176#231		明道里、竹西里
		葉素珠	里幹事	07-8215176#218		明禮里、竹中里
		羅湘婷	里幹事	07-8215176#246		明義里、瑞興里
		楊松師	里幹事	07-8215176#246		平昌里、瑞南里
陳誌鴻	里幹事	07-8215176#222		瑞昌里、瑞文里		
吳思穎	里幹事	07-8215176#205		瑞東里、復國里		

	許志銘	里幹事	07-8215176#229		明孝里、平等里
	黃木松	里幹事	07-8215176#244		竹南里、竹北里
	蔡長卿	里幹事	07-8215176#248		興東里、瑞西里
	黃豐仁	里幹事	07-8215176#248		竹東里、瑞北里
	孫巧智	里幹事	07-8215176#220		瑞崗里、信德里
	王仙增	里幹事	07-8215176#229		信義里、興仁里
	李榮欽	里幹事	07-8215176#228		瑞祥里、瑞豐里
	沈雅君	里幹事	07-8215176#225		盛豐里、興中里
	王嘉琪	里幹事	07-8215176#219		西山里、振興里
	陳秀玲	里幹事	07-8215176#218		瑞平里、忠孝里
災情通報人員 任 務：通 報災 情予 權責 機關	姓名	職務	辦公室電話	行動電話	E-mail
	林文義	役政災防課長	07-8215176#110		mayer@kcg.gov.tw
	梅欣容	里幹事	07-8215176#190		hj0804@kcg.gov.tw
	黃建菁	課員	07-8215176#113		crying@kcg.gov.tw
災情查證人員 任 務：確 認由 民眾 傳播 及媒 體傳 播災 情知 正確 性	姓名	職務	辦公室電話	行動電話	責任區域
	林文義	役政災防課長	07-8215176#110		前鎮區
	梅欣容	里幹事	07-8215176#190		前鎮區
	黃建菁	課員	07-8215176#113		前鎮區

	編組 任務 執行 內容	姓名	職務	辦公室電話	行動電話	責任區域
防汛搶險 隊	緊急 聯絡 調度 搶修 場商 及防 汛設 備	盧玉山	經建課長	07-8150252		前鎮區
		吳曉明	技士	07-8215176#307		一、西甲部落： 西山里、民權里、良和里、 西甲里、盛興里、盛豐里、 興中里。 二、籬仔內部落： 興東里、忠孝里、復國里、 竹內里、竹東里、竹北里、 竹西里、竹中里、竹南里。 三、前鎮部落： 興化里、興仁里。 四、草衙部落： 草衙里、明孝里、明正里、 明義里、仁愛里、德昌里、 平等里、平昌里、明禮里、 信義里、信德里、明道里。
		吳俊樺	技佐	07-8215176#308		一、崗山仔部落： 瑞北里、瑞西里、瑞崗里、 瑞興里、瑞誠里、瑞文里、 瑞華里、瑞昌里、瑞南里。 二、籬仔內部落： 瑞竹里。 三、崗山仔部落： 瑞豐里、瑞祥里、瑞東里、 瑞和里、瑞平里、瑞隆里。

		王建祥	技士	07-8215176#308	<p>一、 西甲部落： 忠誠里、建隆里、振興里、忠純里。</p> <p>二、 前鎮部落： 前鎮里、鎮東里、鎮榮里、鎮昌里、鎮海里、鎮陽里、興邦里、鎮中里、鎮北里。</p>
--	--	-----	----	----------------	---

(區)	高雄市美濃區公所				
災情通報專線	(07)6814311 fax:(07)6819311				
災情查察人員 任務：巡察轄管範圍，主動察覺災情	姓名	職務	辦公室電話	行動電話	責任區域
	劉昫鋁	里幹事	6814311#71		祿興里、廣德里
	鍾宜清	里幹事	6814311#72		獅山里、龍山里
	張靜美	里幹事	6814311#73		瀾濃里、吉東里
	黃蓉	里幹事	6814311#74		清水里、吉洋里
	鍾玄致	里幹事	6814311#75		中圳里、東門里
	朱庭儀	里幹事	6814311#76		合和里、興隆里
	邱菊珍	里幹事	6814311#77		泰安里、合和里
	羅文雄	里幹事	6814311#78		中壇里、德興里
	林美惠	里幹事	6814311#79		龍肚里、廣林里
	朱富景	里幹事	6814311#70		福安里
災情通報人員 任務：通報災情予權責機關	姓名	職務	辦公室電話	行動電話	責任區域
	劉昫鋁	里幹事	6814311#71		祿興里、廣德里
	鍾宜清	里幹事	6814311#72		獅山里、龍山里
	張靜美	里幹事	6814311#73		瀾濃里、吉東里
	黃蓉	里幹事	6814311#74		清水里、吉洋里
	鍾玄致	里幹事	6814311#75		中圳里、東門里
	朱庭儀	里幹事	6814311#76		合和里、興隆里
	邱菊珍	里幹事	6814311#77		泰安里、合和里
	羅文雄	里幹事	6814311#78		中壇里、德興里
	林美惠	里幹事	6814311#79		龍肚里、廣林里
	朱富景	里幹事	6814311#70		福安里
災情查證人員 任務：確認由民	姓名	職務	辦公室電話	行動電話	責任區域
	謝永能	課長	07-6814311-45		綜整災區災情查證

眾傳播及媒體傳播災情知正確性	涂瑞琴	技士	07-6814311-43		吉洋里、吉東里、吉和里、龍山里及獅山里
	張淵盛	課員	07-6814311-47		中圳里、興隆里、廣德里、廣林里、龍肚里
	林柏宏	技士	07-6814311-49		合和里、東門里、泰安里、瀾濃里、福安里
	董珮君	技佐	07-6814311-44		祿興里、中壇里、德興里、清水里
編組任務 執行內容	姓名	職務	辦公室電話	行動電話	責任區域
緊急聯絡調度搶修廠商及防汛設備	鍾炳光	區長	07-6814311-10		指揮本所災區搶險小組運作
	蕭見益	主任秘書	07-6814311-11		協助指揮本所災區搶險小組運作
	謝永能	課長	07-6814311-45		協助指揮本所災區搶險小組運作
	涂瑞琴	技士	07-6814311-43		龍山里及獅山里災害搶險
	張淵盛	課員	07-6814311-47		廣林里、龍肚里災害搶險
	謝皖麒	辦事員	07-6814311-41		吉洋里、祿興里災害搶險
	鍾玉瑞	技工	07-6814311-42		吉東里、中壇里災害搶險
	林雪華	業務助理	07-6814311-40		中圳里、吉和里災害搶險
	邱玥宸	課員	07-6814311-46		災情收集、評估、處理、通報、聯繫
	林柏宏	技士	07-6814311-49		福安里、瀾濃里災害搶險
	董珮君	技佐	07-6814311-44		德興里、清水里災害搶險

(鄉、鎮、市、區)		高雄市苓雅區公所				
災情通報專線		電話：07-3355159、07-3326504			傳真機：332-2353、335-5161	
災情查察人員		姓名	職稱	住宅電話	行動電話	責任區域
災情人員	任務：巡察轄管範圍，主動察覺災情	林穗蓉	里幹事	3322351-2914		福隆、福人等 2 里
		陳素玲	里幹事	3322351-2564		尚義、日中等 2 里
		俞淑蕙	里幹事	3322351-2911		苓昇、正義等 2 里
		張明星	里幹事	3322351-2559		林貴、福西等 2 里
		吳怡玫	里幹事	3322351-2901		苓洲、凱旋等 2 里
		張瑾毓	里幹事	3322351-2547		林富、正言等 2 里
		李瑞珍	里幹事	3322351-2905		普照、意誠等 2 里
		王文子	里幹事	3322351-2551		文昌、正道等 2 里
		劉美珍	里幹事	3322351-2902		美田、福南等 2 里
		陳朝銘	里幹事	3322351-2562		苓中、永康等 2 里
		林淑慧	里幹事	3322351-2913		五權、福居等 2 里
		陳長智	里幹事	3322351-2903		福康、正大等 2 里
		蘇錦治	里幹事	3322351-2549		福地、晴朗等 2 里
		許月策	里幹事	3322351-2561		林安、城西等 2 里
		黃秀珍	里幹事	3322351-2912		光華、林德等 2 里
		顏珮如	里幹事	3322351-2550		林南、林榮等 2 里
		陳美惠	里幹事	3322351-2920		朝陽、福東等 2 里
		蔡雅惠	里幹事	3322351-2567		苓東、奏捷等 2 里
		宋靜雯	里幹事	3322351-2917		田西、華堂等 2 里
		曾良仁	里幹事	3322351-2556		林泉、中正等 2 里
		李雅君	里幹事	3322351-2910		林興、衛武等 2 里
		林淑美	里幹事	3322351-2568		廣澤、福祥等 2 里
		陳怡君	里幹事	3322351-2918		仁政、英明等 2 里
		謝孟瑾	里幹事	3322351-2555		普天、林園等 2 里
		吳雅琪	里幹事	3322351-2909		民主、林西等 2 里
		蔡孟庭	里幹事	3322351-2566		同慶、福海等 2 里
		陳佳萍	里幹事	3322351-2916		人和、正仁等 2 里
		戴佳純	里幹事	3322351-2554		林華、安祥等 2 里
		廖鵬飛	里幹事	3322351-2908		城北、五福等 2 里
		郭孟禹	里幹事	3322351-2965		苓雅里
		林湘婷	里幹事	3322351-2915		正心、建軍等 2 里
		趙德光	里幹事	3322351-2907		和煦、林中等 2 里
張宏典	里幹事	3322351-2553		城東、福壽等 2 里		
陳菁品	里幹事	3322351-2863		林靖里		
林瑞明	里幹事	3322351-2511		鼓中里		
鄭鶯琇	里幹事	3322351-2557		博仁、正文等 2 里		
災情通報人員		姓名	職稱	辦公室電話	行動電話	電子信箱
任務：通報災情予權責機關	沈良澤	課長	3322351-2515			t1236@kcg.gov.tw
	劉滄橋	課長	3322351-2528			r5168@msl.kcg.gov.tw

	吳建利	課員	3322351-2523		wu340467@kcg.gov.tw
	蘇慶峯	課員	3322351-2545		su630828@kcg.gov.tw
	蔡惠娟	課員	3322351-2505		sx016032@kcg.gov.tw
災情查證人員	姓名	職稱	辦公室電話	行動電話	責任區域
任務：確認由民眾傳播及媒體傳播災情知正確性	謝秀玲	課員	3322351-2506		全區
	謝國強	課員	3322351-2507		全區
	張全蓓	里幹事	3322351-2512		全區
	黃盟涵	里幹事	3322351-2510		全區
	鄭世泰	里幹事	3322351-2864		全區
	謝舒庭	里幹事	3322351-2513		全區
	洪鳳凰	里幹事	3322351-2862		全區
編組任務執行內容	姓名	職稱	辦公室電話	行動電話	責任區域
防汛搶險隊 緊急聯絡調度搶修場商及防汛設備	邱益成	課長	3322351-2538		全區
	許致豪	技士	3322351-2539		全區
	吳朝暉	技士	3322351-2540		全區
	黃柏潤	技士	3322351-2541		全區
	曾淑萍	辦事員	3322351-2543		全區

鄉 (鎮、市、區)		高雄市茄萣區公所				
災情通報專線		07-6908434				
災情人員	災情查察人員 任務：巡察轄管範圍災情查察人員 任務：巡察轄管範圍，主動察覺災情，主動察覺災情	姓名	職務	辦公室電話	行動電話	責任區域
		林潤青	技士	07-6908434		全區
		黃同戊	技士	07-6908434		全區
		林耿瑄	技士	07-6908434		全區
	災情通報人員 任務：通報災情予權責機關	姓名	職務	辦公室電話	行動電話	電子信箱
		歐勝昌	課長	07-6908434		e648224@kcg.gov.tw
		林潤青	技士	07-6908434		lrc42@kcg.gov.tw
		黃同戊	技士	07-6908434		vin1206@kcg.gov.tw
		林耿瑄	技士	07-6908434		ganshan@kcg.gov.tw
	災情查證人員 任務：確認由民眾傳播及媒體傳播災情知正確性	姓名	職務	辦公室電話	行動電話	責任區域
		林潤青	技士	07-6908434		全區
		黃同戊	技士	07-6908434		全區
林耿瑄		技士	07-6908434		全區	
防汛搶險隊	編組任務執行內容	姓名	職務	辦公室電話	行動電話	責任區域
	緊急聯絡調度搶修廠商及防汛設備	林潤青	技士	07-6908434		全區
		黃同戊	技士	07-6908434		全區
		林耿瑄	技士	07-6908434		全區

鄉 (鎮、市、區)		高雄市梓官區				
災情通報專線		TEL:610-5174 FAX:617-0414				
災情人員	災情查察人員 任務：巡察轄管範圍，主動察覺災情	姓名	職稱	辦公室電話	行動電話	責任區域
		蘇上火	梓信里長	617-1479		梓信里
		陳榮富	梓義里長	617-2788		梓義里
		姜志豪	梓和里長	610-1632		梓和里
		黃常吉	梓平里長	610-0176		梓平里
		歐樹發	中崙里長	617-3430		中崙里
		蔣榮三	同安里長	617-1180		同安里
		歐森宗	大舍里長	617-2536		大舍里
		蔡良鑑	赤崁里長	610-7950		赤崁里
		劉秋山	赤東里長	617-8383		赤東里
		劉英凱	赤西里長	617-6488		赤西里
		蔡添寶	禮蚵里長	619-4629		禮蚵里
		黃文讚	智蚵里長	617-5606		智蚵里
		黃新長	信蚵里長	610-1938		信蚵里
		劉和村	茄苳里長	617-3349		茄苳里
		洪文清	典寶里長	617-1379		典寶里
		蕭仲海	里幹事	617-0120、 6170129		同安里 大舍里
		侯宇澤	里幹事	617-0117、 617-0118		梓信里 梓和里
		林信璋	里幹事	617-2818、 617-8738		赤崁里 赤東里
		吳憲寧	里幹事	617-0126		智蚵里 信蚵里
		劉念魯	里幹事	617-8984、 617-0121		梓義里 中崙里
薛麗婷	里幹事	619-2357		梓平里 赤西里		
劉育辰	里幹事	617-0122		禮蚵里		

	陳德記	里幹事	617-0128、 619-4455		茄苳里 典寶里
災情通報人員 任務：通報災情 予權責機關	孫志賢	里幹事	6174111# 129		
	陳文躍	技士	6174111#152		
	王素青	課長	6174111#114		
	蔡宗和	課長	6174111#116		
	蘇上火	梓信里長	617-1479		梓信里
災情查證人員 任務：確認由民 眾傳播及媒體 傳播災情之正 確性	陳榮富	梓義里長	617-2788		梓義里
	姜志豪	梓和里長	610-1632		梓和里
	黃常吉	梓平里長	610-0176		梓平里
	歐樹發	中崙里長	617-3430		中崙里
	蔣榮三	同安里長	617-1180		同安里
	歐森宗	大舍里長	617-2536		大舍里
	蔡良鑑	赤崁里長	610-7950		赤崁里
	劉秋山	赤東里長	617-8383		赤東里
	劉英凱	赤西里長	617-6488		赤西里
	蔡添寶	禮蚵里長	619-4629		禮蚵里
	黃文讚	智蚵里長	617-5606		智蚵里
	黃新長	信蚵里長	610-1938		信蚵里
	劉和村	茄苳里長	617-3349		茄苳里
	洪文清	典寶里長	617-1379		典寶里
	蕭仲海	里幹事	617-0120、 6170129		同安里 大舍里
	侯宇澤	里幹事	617-0117、 617-0118		梓信里 梓和里
	林信璋	里幹事	617-2818、 617-8738		赤崁里 赤東里
吳憲寧	里幹事	617-0126		智蚵里 信蚵里	

		劉念魯	里幹事	617-8984、 617-0121		梓義里 中崙里
		薛麗婷	里幹事	617-0119、 619-2357		梓平里 赤西里
		劉育辰	里幹事	617-0122		禮蚵里
		陳德記	里幹事	617-0128、 619-4455		茄苳里 典寶里
防汛搶險隊	編組任務執行內容					
	緊急聯絡調度搶修廠商及防汛設備	陳文躍	技士	6174111#518		梓官區
		林家愉	技士	6174111#515		梓官區
		俞東緯	技士	6174111#521		梓官區
		王緹婕	技佐	6174111#517		梓官區
		蔡瑞斌	技工	6174111#520		梓官區
		李勵永	約僱人員	6174111-513		梓官區
		十祥營造有限公司 忠豪企業行	負責人: 顏麗珍 負責人: 刁世宗	6125171		梓官區

鄉 (鎮、市、區)		高雄市鳥松區公所				
災情通報專線		07-7314191				
傳真電話		07-7337972 / 07-7321428(備用)				
災情人員	災情查察人員 任務：巡察轄管範圍，主動察覺災情	姓名	職務	辦公室電話	行動電話	責任區域
		陳信宏	技士	07-7314191 轉 324		仁美里、華美里
		陳建良	技士	07-7314191 轉 312		大華里、大竹里
		蔡宗霖	課員	07-7314191 轉 311		夢裡里
		施佳華	僱用工程師	07-7314191 轉 316		鳥松里、埕埔里
		許學偉	里幹事	07-7314191 轉 132		仁美里
		施麗娟	里幹事	07-7314191 轉 125		大竹里、夢裡里
		王姿閔	里幹事	07-7314191 轉 124		鳥松里
		鄭傑文	里幹事	07-7314191 轉 115		大華里
	莊宗翰	里幹事	07-7314191 轉 135		華美里、埕埔里	
	災情通報人員 任務：通報災情予權責機關	姓名	職務	辦公室電話	行動電話	電子信箱
		李順豐	課長	07-7314191 轉 123		e7351682@kcg.gov.tw
		張惠卿	課長	07-7314191 轉 310		Chamge1234@kcg.gov.tw
		陳建良	技士	07-7314191 轉 312		e00009@kcg.gov.tw
		龐超駿	辦事員	07-7314191 轉 108		jpang@kcg.gov.tw
		施佳華	僱用工程師	07-7314191 轉 316		ss7314191@gmail.com
陳信宏		技士	07-7314191 轉 324		air558@kcg.gov.tw	

		姓名	職務	辦公室電話	行動電話	責任區域
災情查證人員 任務：確認由 民眾傳播及媒 體傳播災情正 確性		張惠卿	課長	07-7314191 轉 310		烏松區
		陳建良	技士	07-7314191 轉 312		大華里、大竹里
		陳信宏	技士	07-7314191 轉 324		仁美里、華美里
		施佳華	僱用工 程員	07-7314191 轉 316		烏松里、埕埔里
		許學偉	里幹事	07-7314191 轉 132		仁美里
		施麗娟	里幹事	07-7314191 轉 125		大竹里、夢裡里
		王姿閔	里幹事	07-7314191 轉 124		烏松里
		鄭傑文	里幹事	07-7314191 轉 115		大華里
		莊宗翰	里幹事	07-7314191 轉 135		華美里、埕埔里
編組任務 執行內容		姓名	職務	辦公室電話	行動電話	責任區域
防汛搶 險隊	緊急聯絡調度 搶修廠商及防 汛設備	張惠卿	課長	07-7314191 轉 310		烏松區
		陳建良	技士	07-7314191 轉 312		烏松區
		施佳華	僱用工 程員	07-7314191 轉 316		烏松區

鄉 (鎮、市、區)		高雄市湖內區公所				
災情通報專線		699-5406(電話)				
災情人員	災情查察人員	姓名	職稱	辦公室電話	行動電話	責任區域
	任務：巡察 轄管範圍， 主動察覺災 情	張盈利	課長	699-2383		湖內區
		何國強	技士	699-2383		湖內區
		劉春勝	技士	699-2825		湖內區
		高毓人	技佐	699-1221#222		湖內區
		張志鵬	辦事員	699-1221#223		湖內區
	災情通報人員	姓名	職稱	辦公室電話	行動電話	責任區域
	任務：通報 災情予權責 機關	辛順明	課長	699-1221#250		湖內區
		張原豪	里幹事	699-1221#251		湖內區
		李美賢	里幹事	699-1221#302		湖內區
	災情查證人員	姓名	職稱	辦公室電話	行動電話	責任區域
	任務：確認 由民眾傳播 及媒體傳播 災情知正確 性	張盈利	課長	699-2383		湖內區
		何國強	技士	699-2383		湖內區
		劉春勝	技士	699-2825		湖內區
高毓人		技佐	699-1221#222		湖內區	
張志鵬		辦事員	699-1221#223		湖內區	
災情查證人員	姓名	職稱	辦公室電話	行動電話	責任區域	
緊急聯絡調 度搶修廠商 及防汛設備	張盈利	課長	699-2383		湖內區	
	何國強	技士	699-2383		湖內區	
	劉春勝	技士	699-2825		湖內區	
	高毓人	技佐	699-1221#222		湖內區	
	張志鵬	辦事員	699-1221#223		湖內區	
	棋陽土木 包工業	開口廠 商			湖內區	

區		高雄市新興區				
災情通報專線電話		07-2388924、07-2386113~4 分機 160~165、190~200				
災情通報傳真電話		07-2386430、2385114				
災情人員	災情查察人員 任務：巡察轄管範圍，主動察覺災情	姓名	職務	辦公室電話	行動電話	責任區域
		侯福來	里幹事	2386114-200		本區建興里、建華里
		徐漢涵	里幹事	2386114-193		本區新江里
		李純祝	里幹事	2386114-190		本區南港里
		邱慶華	里幹事	2386114-195		本區開平里
	災情通報人員 任務：通報災情予權責機關	姓名	職務	辦公室電話	行動電話	電子信箱
		張樹禮	課長	2386114-160		aaa111@kcg.gov.tw
		黃式毅	里幹事	2386114-163		wp5802@kcg.gov.tw
		陳香利	課員	2386114-165		sunny64@kcg.gov.tw
		吳淑婉	課員	2386114-164		ebbaa@kcg.gov.tw
	災情查證人員 任務：確認由民眾傳播及媒體傳播災情之正確性	姓名	職務	辦公室電話	行動電話	責任區域
		侯福來	里幹事	2386114-200		本區建興里、建華里
		徐漢涵	里幹事	2386114-193		本區新江里
		李純祝	里幹事	2386114-190		本區南港里
		邱慶華	里幹事	2386114-195		本區開平里
防汛搶險隊	編組任務執行內容	姓名	職務	辦公室電話	行動電話	責任區域
	緊急聯絡調度搶修廠商及防汛設備	張樹禮	課長	2386114-160		全區
		張開富	技士	2386114-131		全區
		黃德福	技士	2386114-132		全區
		陳香利	課員	2386114-165		全區

鄉(鎮、市、區)		高雄市楠梓區				
災情通報專線		電話：07-3517121 傳真：07-3530545				
災情 人員	災情 查 察 人 員 任 務： 巡 察 轄 管 範 圍， 主 動 察 覺 災 情	姓名	職稱	辦公室電話	行動電話	責任區域
		戴鴻文	里幹事	3517121-229		清豐里(旗楠路以南)、興昌里
		謝靜嫻	里幹事	3517121-217		清豐里(旗楠路以北)、裕昌里
		林輝金	里幹事	3517121-216		東寧、享平里
		王雅晴	里幹事	3517121-223		中陽、久昌里
		郭敏茶	里幹事	3517121-235		玉屏、建昌里
		李晏瑩	里幹事	3517121-220		惠民、大昌里
		吳季洧	里幹事	3517121-222		錦屏、惠楠里
		余淑賢	里幹事	3517121-221		金田、稔田里
		鄧鳳凰	里幹事	3517121-227		中和、藍田里
		甯廷耀	里幹事	3517121-213		翠屏里
		曾振清	里幹事	3517121-215		翠屏里
		柯旭娟	里幹事	3517121-114		盛昌、宏南里
		王美瑜	里幹事	3517121-233		五常、福昌里
		蔡孟軒	里幹事	3517121-219		瑞屏、中興里
		權海濤	里幹事	3517121-231		宏毅、慶昌里
		簡微儒	里幹事	3517121-217		泰昌、宏昌里
		李玉婷	里幹事	3517121-210		隆昌里
		張立憲	里幹事	3517121-207		惠豐里
		郭庭卉	里幹事	3517121-230		和昌、宏榮里
李寬輝	里幹事	3517121-212		廣昌、秀昌里		
黃采玉	里幹事	3517121-226		國昌、仁昌里		
曾威達	里幹事	3517121-225		加昌里		

災情通報人員 任務： 通報災情予權責機關	黃月英	課長	3521595-260		E-mail : yuehying@kcg.gov.tw	
	吳文彬	課員	3517121-268		E-mail : wwping98@kcg.gov.tw	
	蕭麗珠	課員	3517121-267		E-mail : hhh5176@kcg.gov.tw	
	其它	本所應變中心(小組)輪值同仁				
災情查證人員 任務： 確認由民眾傳播及媒體傳播災情之正確性	同查察人員					
防汛搶險隊	編組任務 執行內容	鄭麗娟	課長	3524916		綜合及指揮
		蔡志明	課員	3517121-251		清豐、東寧、五常、享平、惠楠、中陽、惠民、惠豐等里
		朱偉豪	技士	3517121-256		廣昌、久昌、大昌、福昌、盛昌、泰昌、興昌、建昌、宏昌、秀昌、裕昌、國昌、藍田、中和、中興等里
		黃川夏	技士	3517121-255		錦屏、玉屏、金田、稔田、瑞屏、宏榮、宏南、宏毅、翠屏、隆昌、慶昌、和昌、仁昌、加昌等里
	緊急聯絡調度搶修廠商及防汛設備	鴻翔土木包工業	王瑋翔	6191522		

公所：	高雄市路竹區公所（承辦人：侯建良）					
災情通報專線	6979214					
災情人員	災情查察人員 任務：巡察轄管範圍，主動察覺災情	姓名	職務	辦公電話	行動電話	責任區域
		楊博賢	組長	6979215		綜理任務
		趙志賢	組員	6979214		竹園、下坑里
		李進明	組員	6979213		竹南、後鄉、新達里
		侯建良	組員	6979214		北嶺、文南、甲南、文北里、社南、三爺里
		梁浩文	組員	6979213		社中、社西、甲北、社東、鴨寮里
		黃俊忠	組員	6979213		竹滬、竹西里、頂寮、竹東里
	災情查證人員 任務：確認民眾傳播及媒體傳播災情正確性	姓名	職務	辦公電話	行動電話	電子信箱
		楊博賢	組長	6979215		boxian@kcg.gov.tw
		趙志賢	組員	6979214		lujhu697@kcg.gov.tw
		李進明	組員	6979213		chinming@kcg.gov.tw
		侯建良	組員	6979213		j74lujhu@kcg.gov.tw
		梁浩文	組員	6979213		j98huhu@kcg.gov.tw
		黃俊忠	組員	6979213		hjjhjj78@kcg.gov.tw
防汛搶險隊	編組任務及執行內容 區域排水尋查及下水道積水勘查、提報	姓名	職務	辦公電話	行動電話	責任區域
		楊博賢	組長	6979215		綜理任務
		趙志賢	組員	6979214		竹園、下坑里
		李進明	組員	6979213		竹南、後鄉、新達里
		侯建良	組員	6979214		北嶺、文南、甲南、文北里、社南、三爺里
		梁浩文	組員	6979213		社中、社西、甲北、社東、鴨寮里
		黃俊忠	組員	6979213		竹滬、竹西里、頂寮、竹東里

鄉 (鎮、市、區)		鼓山區				
災情通報專線		07-5313715				
災情人員	災情查察人員 任務：巡察 轄管範圍， 主動察覺災情	姓名	職務	辦公室電話	行動電話	責任區域
		蘇麗紅	里幹事	5311191#34		龍水里
		馮可欣	里幹事	5311191#26		自強里/建國里
		高堂熙	里幹事	5311191#30		明誠里
		陳丁發	里幹事	5311191#31		忠正里/內惟里
		蔡文彥	里幹事	5311191#36		惠安里/麗興里/壽山里
		黃耀賢	里幹事	5311191#36		龍子里
		曾俊銘	里幹事	5311191#30		維生里/雄峰里
		張俊英	里幹事	5311191#31		裕興里/山下里
		湯惠宜	里幹事	5311191#35		光化里/民族里
		張美芬	里幹事	5311191#33		明誠里
		顏憲漢	里幹事	5311191#28		民強里/新民里/桃源里
		胡敏達	里幹事	5311191#27		峰南里/延平里/哨船頭里
		金舜明	里幹事	5311191#27		興宗里/裕豐里
		張志中	里幹事	5311191#34		寶樹里/河邊里/登山里
		黃慶宏	里幹事	5311191#35		光榮里/龍井里
		崔有福	里幹事	5311191#28		正德里/鼓岩里
		辛月嫻	里幹事	5311191#33		華豐里
		蔡秉修	里幹事	5311191#32		鼓峰里/綠川里
		郭宗靈	里幹事	5311191#37		平和里/樹德里
		黃勝輝	里幹事	5311191#26		厚生里
趙詠震	里幹事	5311191#32		前峰里		

災情通報人員 任務：通報 災情予權責 機關	姓名	職務	辦公室電話	行動電話	電子信箱
	楊佩茜	課員	5311191#62		Sh002050@kcg.gov.tw
	李宛諭	課員	5311191#51		ewumkimo@kcg.gov.tw
	陳靜蘭	課長	5311191#66		lanny@kcg.gov.tw
	黃應欽	課長	5311191#50		yingchin@kcg.gov.tw
災情查證 人員任務： 確認由民眾 傳播及媒體 傳播災情知 正確性	姓名	職務	辦公室電話	行動電話	責任區域
	蘇麗紅	里幹事	5311191#34		龍水里
	馮可欣	里幹事	5311191#26		自強里/建國里
	高堂熙	里幹事	5311191#30		明誠里
	陳丁發	里幹事	5311191#31		忠正里/內惟里
	蔡文彥	里幹事	5311191#36		惠安里/麗興里/壽山里
	黃耀賢	里幹事	5311191#36		龍子里
	曾俊銘	里幹事	5311191#30		維生里/雄峰里
	張俊英	里幹事	5311191#31		裕興里/山下里
	湯惠宜	里幹事	5311191#35		光化里/民族里
	張美芬	里幹事	5311191#33		明誠里
	顏憲漢	里幹事	5311191#28		民強里/新民里/桃源里
	胡敏達	里幹事	5311191#27		峰南里/延平里/哨船頭里
	金舜明	里幹事	5311191#27		興宗里/裕豐里
	張志中	里幹事	5311191#34		寶樹里/河邊里/登山里
	黃慶宏	里幹事	5311191#35		光榮里/龍井里
	崔有福	里幹事	5311191#28		正德里/鼓岩里
	辛月嫻	里幹事	5311191#33		華豐里
	蔡秉修	里幹事	5311191#32		鼓峰里/綠川里
郭宗靈	里幹事	5311191#37		平和里/樹德里	

		黃勝輝	里幹事	5311191#26		厚生里
		趙詠震	里幹事	5311191#32		前峰里
防 汛 搶 險 隊	編組任務執行內容	姓名	職務	辦公室電話	行動電話	責任區域
	緊急聯絡調度搶修廠商及防汛設備	陳柏年	技佐	5311191#52		鼓山區全區
		李宛諭	課員	5311191#51		鼓山區全區
		謝昆穆	技士	5311191#52		鼓山區全區

鄉 (鎮、市、區)		高雄市旗山區				
災情通報專線		07-6616100				
傳真電話		07-6622764 / 07-6621954(備用)				
災情人員	災情查察人員 任務：巡察轄管範圍，主動察覺災情	姓名	職稱	辦公室電話	行動電話	責任區域
		鄭明成	里長	6617074		太平里
		鄭文寶	里長	6613992		三協里
		陳聖允	里長	6621737		湄洲里
		洪萬祥	里長	6661590		中寮里
		曾慶義	里長	6621134		大德里
		陳俊羽	里長	6626465		永和里
		游俊樺	里長	6622348		瑞吉里
		郭信東	里長	6611432		竹峰里
		歐忠更	里長	6692360		圓富里
		郭舜明	里長	6691302		中正里
		莊柏松	里長	6691060		大林里
		柯文化	里長	6662916		鯤洲里
		陳俊吉	里長	6623324		廣福里
		陳峯翔	里長	6661342		新光里
		羅昱晴	里長	6661341		中洲里
		蘇添發	里長	6662483		南洲里
		柯瑞斌	里長	6662460		上洲里
	柯飛虎	里長	6662487		大山里	
	廖宗吉	里長	6651767		南勝里	
	石正忠	里長	6612140		東平里	
	邱清郎	里長	6612140		東昌里	
	災情通報人員 任務：通報災情予權責機關	王元良	課長	6616100#112		全區 k9953005@kcg.gov.tw
		林佳鴻	里幹事	6616100#226		太平里
		吳健聖	里幹事	6616100#227		三協里
		吳健聖	里幹事	6616100#227		湄洲里
		沈志宗	里幹事	6616100#229		中寮里
張家賢		里幹事	6616100#113		大德里	
黃朝泓		里幹事	6616100#115		永和里	
柯欣好		里幹事	6616100#120		瑞吉里	
沈志宗	里幹事	6616100#229		竹峰里		

		鄧靖芳	里幹事	6616100#118		圓富里
		黃崑偉	里幹事	6616100#115		中正里
		黃崑偉	里幹事	6616100#115		大林里
		黃必定	里幹事	6616100#221		鯤洲里
		黃必定	里幹事	6616100#221		廣福里
		林佳鴻	里幹事	6616100#226		新光里
		李瑞元	里幹事	6616100#227		中洲里
		黃朝泓	里幹事	6616100#115		南洲里
		張家賢	里幹事	6616100#113		上洲里
		李瑞元	里幹事	6616100#227		大山里
		柯武龍	里幹事	6616100#221		南勝里
		李純莉	里幹事	6616100#228		東平里
		李純莉	里幹事	6616100#228		東昌里
	災情查證 人員 任務：確認 由民眾傳 播及媒體 傳播災情 之正確性	宿文芬	課長	6616100#511		全區 suwenfen@kcg.gov.tw
		吳憲政	約僱人員	6616100#512		全區
		翁承煦	技士	6616100#514		全區
		李綜榮	技佐	6616100#519		全區
		周育緯	課員	6616100#513		全區
		黃永宸	課員	6616100#517		全區
		葉俊寬	里幹事	6616100#515		全區
		陳春財	技工	6616100#516		全區
防汛搶 險隊	編組任務 執行內容	姓名	職務	辦公室電話	行動電話	責任區域
	緊急聯絡 調度搶修 廠商及防 汛設備	吳憲政	約僱人員	6616100#512		全區
		陳春財	技工	6616100#516		全區

區		旗津區				
災情通報專線/傳真		電話：5717463			傳真：5720425	
災情人員	災情查察人員 任務：巡察轄管範圍，主動察覺災情	姓名	職務	辦公室電話	行動電話	責任區域
		陳素珍	里幹事	5717463		北汕里、南汕里
		郭麗蘭	里幹事	5717463		慈愛里、安順里
		林擘仙	里幹事	5717463		復興里、中興里
		王富弘	里幹事	5717463		旗下里、上竹里
		陳慧鈴	里幹事	5717463		振興里、實踐里
		姜適雯	里幹事	5717463		永安里、中華里、中洲里
	災情通報人員 任務：通報災情予權責機關	姓名	職務	辦公室電話	行動電話	電子信箱
		蘇勝吉	課長	5712500-229		oldtea945@yahoo.com.tw
		賴彩玲	視導	5712500-250		t481207@yahoo.com.tw
		王國龍	技士	5712500-232		a7028@kcg.gov.tw
	災情查證人員 任務：確認由民眾傳播及媒體傳播災情知正確性	姓名	職務	辦公室電話	行動電話	責任區域
		陳素珍	里幹事	5717463		北汕里、南汕里
		郭麗蘭	里幹事	5717463		慈愛里、安順里
		林擘仙	里幹事	5717463		復興里、中興里
		王富弘	里幹事	5717463		旗下里、上竹里
		陳慧鈴	里幹事	5717463		振興里、實踐里
		姜適雯	里幹事	5717463		永安里、中華里、中洲里
	防汛搶險隊	編組任務 執行內容	姓名	職務	辦公室電話	行動電話
緊急聯絡調度 搶修 廠商及防汛設備		蘇勝吉	課長	5712500-229		旗津區
		楊坤山	技士	5712500-236		旗津區
		王國龍	技士	5712500-233		旗津區

(鄉、鎮、市、區)		高雄市鳳山區公所				
災情通報專線		電話 07-7422111 轉 330~、348 傳真機 7428908、7109637				
災情查察人員 任務：巡察轄管範圍，主動察覺災情	姓名	職稱	住宅電話	行動電話	責任區域	
	于維真	里幹事	7422111*263		鳳崗里、縣衙里、誠信里	
	張隆景	里幹事	7422111*256		忠誠里、海光里	
	簡淑娟	里幹事	7422111*259		瑞興里、中和里	
	吳惠真	里幹事	7422111*253		瑞竹里、誠智里	
	謝瓏安	里幹事	7422111*251		鎮西里、誠義里	
	黃絹樺	里幹事	7422111*252		新興里、忠義里	
	廖燕芳	里幹事	7422111*259		文英里、新泰里	
	黃麗芳	里幹事	7422111*265		中正里、生明里	
	王思文	里幹事	7422111*262		文山里、縣口里	
	黃嘉惠	里幹事	7422111*255		和德里、和興里	
	詹佩菁	里幹事	7422111*252		光明里、埤頂里	
	許儷齡	里幹事	7422111*256		東門里、協和里	
	王明財	里幹事	7422111*266		興仁里、武松里	
	伍峰立	里幹事	7422111*251		文德里	
	黃雅玲	里幹事	7422111*260		文華里	
	張簡上詰	里幹事	7422111*261		文福里、興中里	
	吳佩芬	里幹事	7422111*260		曹公里、國泰里	
	朱玉如	里幹事	7422111*255		北門里、南興里、成功里	
	張永霓	里幹事	7422111*262		忠孝里、文衡里	
鄭長璟	里幹事	7422111*263		國富里、國光里、國隆里		
吳雅玲	里幹事	7422111*265		鎮東里、誠德里		
簡叔伶	里幹事	7422111*267		鳳東里、三民里		
黃秀蘭	里幹事	7422111*253		鎮北里		
楊成隆	里幹事	7469801		新甲里、新強里		
鄭耀宗	里幹事	8311759		新武里、二甲里		
洪盛耀	里幹事	7992433		過埤里、一甲里		

		簡建昆	里幹事	7810705		龍成里、新樂里
		卓宜貞	里幹事	3320610		正義里、中崙里
		王晨宇	里幹事	7134574		鎮南里、海洋里
		劉進益	里幹事	3471555		天興里、福祥里
		張耀聰	里幹事	3304831		南和里、福誠里
		張簡甄又	里幹事	7134574		保安里、富甲里
		陳麟	里幹事	6428499		福興里、富榮里
		汪佳樺	里幹事	7134680		武漢里、五福里
		陳建宏	里幹事	7134680		武慶里、新富里
		謝清關	里幹事	7134574		中民里、中榮里
		葉品享	里幹事	7134680		大德里、老爺里
		鄭婷之	里幹事	7134680		南成里、善美里
	災情通報人員	姓名	職稱	辦公室電話	行動電話	電子信箱
	任務：通報災情 予權責機關	黃國梁	課長	7422111-410		
		李雨璇	課員	7422111-432		
		王雅瑾	課長	7422111-310		
		譚志仲	課員	7422111-328		
		其他	本所應變中心(小組)輪值同仁			
	災情查證人員 任務：確認由民 眾傳播及媒體傳 播災情知正確性	同查察人 員				
防 汛 搶 險 隊	編組任務執行內 容	姓名	職稱	辦公室電話	行動電話	責任區域
	緊急聯絡調度搶 修廠商及防汛設 備	譚國凱	課長	7422111-330		全區
		林建頡	技佐	7422111-341		第一區 18 里
		郭進益	技士	7422111-311		第二區 22 里
		吳韶燕	技士	7422111-346		第三區 18 里
		蔡春美	技士	7422111-312		第四區 18 里

(鄉、鎮、市、區)		高雄市橋頭區公所				
災情通報專線		電話 07-6110246 轉 150、116 傳真機 6122314、6114251				
災情人員	災情查察人員	姓名	職稱	住宅電話	行動電話	責任區域
	任務：巡察轄管範圍，主動察覺災情	黃淑珍	里幹事	6110246-132		三德里、中崎里
		李俊宏	里幹事	6110246-135		甲南里、甲北里
		曹勇呈	里幹事	6110246-115		芋寮里、頂鹽里
		葉采湄	里幹事	6110246-299		仕豐里、筆秀里
		楊明瑞	里幹事	6110246-135		東林里、西林里
		朱淑君	里幹事	6110246-299		新莊里
		王柔涵	里幹事	6110246-133		橋頭里
		洪巧芳	里幹事	6110246-133		仕隆里、仕和里
		陳嫻嫻	里幹事	6110246-132		橋南里
		莊佩毓	里幹事	6110246-131		白樹里
		林毓庭	里幹事	6110246-115		德松里
		洪士哲	經建課長	6110246-151		橋頭全區
		葉建均	技士	6110246-172		橋頭全區
	李佳育	技士	6110246-170		橋頭全區	
	災情通報人員	姓名	職稱	辦公室電話	行動電話	電子信箱
任務：通報災情予權責機關	洪士哲	經建課長	6110246-151		sjhung@kcg.gov.tw	
	葉建均	技士	6110246-172		ccyeh@kcg.gov.tw	
	李佳育	技士	6110246-170		roller11@kcg.gov.tw	
災情查證人員	姓名	職稱	辦公室電話	行動電話	責任區域	
任務：確認由民眾傳播及媒體傳播災	洪士哲	經建課長	6110246-151		橋頭全區	
	葉建均	技士	6110246-172		橋頭全區	

	情知正確性	李佳育	技士	6110246-170		橋頭全區
防汛搶險 隊	編組任務執行內容	姓名	職稱	辦公室電話	行動電話	責任區域
	重機械、搶險機調度	洪士哲	經建課長	6110246-151		橋頭全區
	砂包、抽水機調度	葉建均	技士	6110246-172		橋頭全區
	緊急聯絡調度搶修廠商	李佳育	技士	6110246-170		橋頭全區

鄉 (鎮、市、區)		高雄市燕巢區公所				
災情通報專線		07-6161411-130、137、150 傳真：07-6167650(應變中心)				
災情人員	災情查察人員 任務：巡察轄管範圍，主動察覺災情	姓名	職稱	辦公室電話	行動電話	責任區域
		李金福 許小鵬	里長 里幹事	6164928 6161411-133		安招里
		林明雄 許小鵬	里長 里幹事	6153359 6161411-133		深水里
		莊坤仁 薛燕芬	里長 里幹事	6161087 6161411-135		角宿里
		林順輔 薛燕芬	里長 里幹事	6164908 6161411-135		金山里
		陳明發 陳英滿	里長 里幹事	6153226 6161411-134		鳳雄里
		張舜傑 何旭信 鄭羽廷	里長 里長 里幹事	6166711 6143670 6161411-142		瓊林里 尖山里
		陳隆盛 林儷萍	里長 里幹事	6152569 6161411-140		橫山里
		蕭隆守 許毓纓	里長 里幹事	6160978 6161411-131		東燕里
		李秀英 劉俊杰	里長 里幹事	6161861 6161411-134		西燕里
		高慈剛 楊玉米	里長 里幹事	6160604 6161411-132		南燕里
		災情人員	災情通報人員 任務：通報災情予權責機關(道路橋樑通報應變處理)	姓名	職稱	辦公室電話
莊朝將	民政課長			6161411-130		y101@ems.yenchao.gov.tw
金春富	經建課長			6161411-150		y67@ems.yenchao.gov.tw
蘇崑龍	課員		6161411-137		y81@ems.yenchao.gov.tw (應變中心)	
災情查證人員 任務：確認由民眾傳播及媒體傳播災情之正確性	姓名		職稱	辦公室電話	行動電話	責任區域
	李金福 許小鵬		里長 里幹事	6164928 6161411-133		安招里
	林明雄 許小鵬		里長 里幹事	6153359 6161411-133		深水里
	莊坤仁 薛燕芬		里長 里幹事	6161087 6161411-135		角宿里
	林順輔 薛燕芬		里長 里幹事	6164908 6161411-135		金山里

	陳明發 陳英滿	里長 里幹事	6153226 6161411-134		鳳雄里	
	張舜傑 何旭信 鄭羽廷	里長 里長 里幹事	6166711 6143670 6161411-142		瓊林里 尖山里	
	陳隆盛 林儷萍	里長 里幹事	6152569 6161411-140		橫山里	
	蕭隆守 許毓纓	里長 里幹事	6160978 6161411-131		東燕里	
	李秀英 劉俊杰	里長 里幹事	6161861 6161411-134		西燕里	
	高慈剛 楊玉米	里長 里幹事	6160604 6161411-132		南燕里	
防汛搶險隊	編組任務 執行內容	姓名	職稱	辦公室電話	行動電話	責任區域
	搶險小組組長	金春富	課長	6161411#150		災情通報或聯繫/工程搶修聯絡
	搶險小組組員	張原豪	技士	6161411#154		橫山、鳳雄及東燕里勘查災害提報/緊急聯絡調度搶修廠商及防汛設備
	搶險小組組員	林永聖	技士	6161411#155		南燕、深水及西燕里勘查災害提報/緊急聯絡調度
	搶險小組組員	巫耀仁	技士	6161411#154		角宿及安招里勘查災害提報/緊急聯絡調度搶修廠商及防汛設備
	搶險小組組員	劉祐仁	技佐	6161411#156		金山及尖山里勘查災害提報/緊急聯絡調度搶修廠商及防汛設備
	搶險小組組員	何志鋒	僱用工程員	6161411#161		角宿、瓊林及安招里勘查災害提報/緊急聯絡調度
	搶險小組組員	高慶福	僱用臨時人員	6161411#157		鳳雄及橫山里搶險小組之行政支援工作
	搶險小組組員	林能吉	僱用臨時人員	6161411#162		瓊林及尖山里搶險小組之行政支援工作
	搶險小組組員	柯玉綿	僱用助理	6161411#159		東燕搶險小組之行政支援工作
	搶險小組組員	藍秋燕	課員	6161411#151		南燕、西燕里搶險小組之行政支援工作
搶險小組組員	許雅霜	約僱人員	6161411#156		深水搶險小組之行政支援工作	

搶險小組組員	許先居	僱用臨時人員	--		金山及角宿里搶險小組之行政支援工作
搶險小組組員	吳漢忠	僱用助理	6161411-156		安招里搶險小組之行政支援工作
防汛設備	何志鋒 (公所)	僱用工程師	6161411#161		本所 3 英吋小型移動式抽水機管理及操作

(鄉、鎮、市、區)		高雄市彌陀區公所				
災情通報專線		電話 07-6191216 轉 17、19、45 傳真機 07-6105218				
災情人員	災情查察人員	姓名	職稱	住宅電話	行動電話	責任區域
	任務：巡察轄管範圍，主動察覺災情	莊國鐘	主任秘書	07-6191216		彌陀區
		宋智峰	技士	07-6108761		彌陀區
		孫志裕	技士	07-6108761		彌陀區
	災情通報人員	姓名	職稱	辦公室電話	行動電話	電子信箱
	任務：通報災情予權責機關	孫勝仁	經建課課長	07-6108761		m126000@kcg.gov.tw
		孫志裕	經建課技士	07-6191216-51		sunjecky@kcg.gov.tw
	災情查證人員	姓名	職稱	辦公室電話	行動電話	責任區域
	任務：確認由民眾傳播及媒體傳播災情知正確性	莊國鐘	主任秘書	07-6191216 #		彌陀區
宋智峰		經建課技士	07-6108761		彌陀區	
孫志裕		技士	07-6108761		彌陀區	
防汛搶險隊	編組任務執行內容	姓名	職稱	辦公室電話	行動電話	責任區域
	重機械、搶險機調度	宋智峰	經建課技士	07-6108761		彌陀區
	砂包、抽水機調度	孫志裕	經建課技士	07-6108761		彌陀區
	協助災民撤離	蕭富元	課員	07-6191216 # 31		彌陀區
	避難收容場所	王絢玉	課員	07-6191216 # 50		彌陀區

鄉 (鎮、市、區)		高雄市鹽埕區公所				
災情通報專線		07-5335415(備用：533-5423)				
災情人員	災情查察人員 任務：巡察轄管範圍，主動察覺災情	姓名	職稱	辦公室電話	行動電話	責任區域
		黃瓊瑤	課長	5335415		全區
		蕭斐華	里幹事	5513316#242		新豐里.港都里.陸橋里
		張佳蓉	里幹事	5513316#243		江南里.教仁里.沙地里
		陳怡芳	里幹事	5513316#241		中原里.壽星里.府北里
		陳品蓉	里幹事	5513316#244		博愛里.中山里
		林銀堂	里幹事	5513316#245		藍橋里
		曾惠美	里幹事	5513316#240		瀨南里.河濱里.育仁里
		陳怡月	里幹事	5513316#246		南端里.光明里.新化里
		鄭建昇	里幹事	5513316#248		新樂里.江西里.慈愛里
	災情通報人員 任務：通報災情予權責機關	楊曉妍	課長	5611095		全區
		郭振嘉	課長	5335423		全區
		陳美款	課員	5611095		全區
		梁忠民	里幹事	5611095		全區
		陳玉女	里幹事	5611095		全區
		秦寬	技士	5335423		全區
	災情查證人員 任務：確認由民眾傳播及媒體傳播災情之正確性	黃瓊瑤	課長	5335415		全區
		蕭斐華	里幹事	5513316#242		新豐里.港都里.陸橋里
		張佳蓉	里幹事	5513316#243		江南里.教仁里.沙地里
		陳怡芳	里幹事	5513316#241		中原里.壽星里.府北里
		陳品蓉	里幹事	5513316#244		博愛里.中山里
		林銀堂	里幹事	5513316#245		藍橋里
		曾惠美	里幹事	5513316#240		瀨南里.河濱里.育仁里
		陳怡月	里幹事	5513316#246		南端里.光明里.新化里
		鄭建昇	里幹事	5513316#248		新樂里.江西里.慈愛里

防汛搶險隊	緊急聯絡 調度搶修 廠商及防 汛設備	郭振嘉	課長	5335423		全區
		秦寬	技士	5335423		全區
		楊千儀	技佐	5335423		全區

附錄 6-2、河川局移動式抽水機聯絡表

項次	使用地區	存放地點	經緯度	口徑大小	機組編號	操作人員	電話
1	鹽埕區	南北大溝	22.621563 120.280170	12 英吋	高市-58	蘇金龍	
2		南北大溝		12 英吋	高市-63		
3		七賢截流站	22.629883 120.286111	12 英吋	高市-73	蔡明哲	
4		七賢截流站		12 英吋	高市-76		
5	三民區	河西路	22.637376 120.284433	10 英吋	高市-07	曾茂信 河邊里里 長	
6		河西路		10 英吋	高市-09		
7	楠梓區	美昌抽水站	22.719564 120.279911 22.720130 120.281546	12 英吋	高市-55	溫炫堂	
8		右昌抽水站		12 英吋	高市-77		
9		右昌抽水站		12 英吋	高市-81		
10		右昌抽水站		12 英吋	高市-82		
11		右昌抽水站		12 英吋	高市-53		
12		右昌抽水站		12 英吋	高市-68		
13		右昌抽水站		12 英吋	高市-74		
14	湖內區	涵口圳 (移抽機房)	22.903384 120.238430	16 英吋	1	薛素禎	
15		涵口圳 (移抽機房)		16 英吋	2		
16	湖內區	劉家村排水溝	22.893234 120.215586	12 英吋	高市-71	劉寶全	
17		劉家村排水溝		12 英吋	高市-72		
18	湖內區	左 23 水門	22.904096 120.233102	12 英吋	高市-35	楊清南	
19		左 23 水門		12 英吋	高市-39		

項次	使用地區	存放地點	經緯度	口徑大小	機組編號	操作人員	電話
20	路竹區	路科滯洪池	22.844935 120.294174	12 英吋	高市-51	王清俊	
21		路科滯洪池		12 英吋	高市-22		
22		小下坑水門	22.877672 120.192067	12 英吋	高市-75	鄭明聰	
23	茄萣區	崎漏抽水站	22.877672 120.192067	12 英吋	高市-49	薛國良	
24	永安區 (王清俊 0923-931707)	舊港橋抽水平 台	22.8003954 120.2317202	12 英吋	高市-11	洪廚	
25		舊港橋抽水平 台		12 英吋	高市-12		
26		中華街北溝段	22.813817 120.212134	12 英吋	高市-91	蔡芳山	
27		中華街北溝段		12 英吋	高市-92		
28		中華街北溝段		12 英吋	高市-93		
29		新港橋	22.818405 120.211837	12 英吋	高市-88	魏玉山	
30		大公塹水閘門	22.827044 120.228020	12 英吋	高市-87	范志龍	
31		維仁橋	22.797604 120.243037	12 英吋	高市-95	陳福安	
32		維仁橋		12 英吋	高市-96		
33		中華街戰車壕 溝段	22.813900 120.216603	12 英吋	高市-89	林建佑	
34		中華街戰車壕 溝段		12 英吋	高市-90		
35		後壁水閘門	22.821463 120.230034	12 英吋	高市-83	余名義	
36		後壁水閘門		12 英吋	高市-84		
37		水蔥塹(移抽 機房)	22.823154 120.227064	12 英吋	高市-85	林泰山	
38		水蔥塹(移抽 機房)		12 英吋	高市-86		

項次	使用地區	存放地點	經緯度	口徑大小	機組編號	操作人員	電話																																																																																						
39		天文宮(移抽機房)	22.812410 120.237771	12 英吋	高市-97	薛輝煌																																																																																							
40		天文宮(移抽機房)		12 英吋	高市-98			41		潭底抽水站旁	22.829162 120.298482	12 英吋	高市-44	余榮欽		42	潭底抽水站旁	12 英吋	高市-52	43	潭底抽水站旁	12 英吋	高市-67	44	岡山區	田厝(移抽機房)	22.837274 120.300704	12 英吋	高市-16	黃春賢		45	田厝(移抽機房)	12 英吋	高市-17	46	田厝(移抽機房)	12 英吋	高市-18	47		百甲	22.811956 120.290155	12 英吋	高市-30	吳雅靜		48	百甲	12 英吋	高市-69	49		嘉興	22.828903 120.296245	12 英吋	高市-31	林和武		50	嘉興	12 英吋	高市-36	51	嘉興	12 英吋	高市-20	52	彌陀區	維仁橋抽水平台	22.796228 120.242851	12 英吋	高市-27	李三能		53	維仁橋抽水平台	12 英吋	高市-34	54	東四抽水站旁	22.792681 120.233110	12 英吋	高市-10	李泰山		55	舊港抽水站旁	22.802418 120.224447	12 英吋	高市-06	李泰平	
41		潭底抽水站旁	22.829162 120.298482	12 英吋	高市-44	余榮欽																																																																																							
42		潭底抽水站旁		12 英吋	高市-52																																																																																								
43		潭底抽水站旁		12 英吋	高市-67																																																																																								
44	岡山區	田厝(移抽機房)	22.837274 120.300704	12 英吋	高市-16	黃春賢																																																																																							
45		田厝(移抽機房)		12 英吋	高市-17																																																																																								
46		田厝(移抽機房)		12 英吋	高市-18																																																																																								
47		百甲	22.811956 120.290155	12 英吋	高市-30	吳雅靜																																																																																							
48		百甲		12 英吋	高市-69																																																																																								
49		嘉興	22.828903 120.296245	12 英吋	高市-31	林和武																																																																																							
50		嘉興		12 英吋	高市-36																																																																																								
51		嘉興		12 英吋	高市-20																																																																																								
52	彌陀區	維仁橋抽水平台	22.796228 120.242851	12 英吋	高市-27	李三能																																																																																							
53		維仁橋抽水平台		12 英吋	高市-34																																																																																								
54		東四抽水站旁	22.792681 120.233110	12 英吋	高市-10	李泰山																																																																																							
55		舊港抽水站旁	22.802418 120.224447	12 英吋	高市-06	李泰平																																																																																							
56		舊港抽水站旁		12 英吋	高市-13																																																																																								

項次	使用地區	存放地點	經緯度	口徑大小	機組編號	操作人員	電話
57		舊港(移抽機房)	22.802418 120.224447	12 英吋	高市-07	李起榮 李明山	
58		舊港(移抽機房)		12 英吋	高市-08		
59		舊港(移抽機房)		12 英吋	高市-09		
60		3 號水門(移抽機房)	22.803361 120.220772	12 英吋	高市-61	鄭清吉	
61		3 號水門(移抽機房)		12 英吋	高市-65		
62	橋頭區	鹽埔橋	22.765953 120.281303	12 英吋	高市-54	吳建豐 (里長)	
63		鹽埔橋		6 英吋	高市-25	陳偉清	
64		五里林	22.768083 120.294653	6 英吋	高市-17	曾世明	
65		五里林		6 英吋	高市-18		
66		TR-22	22.756664 120.276326	6 英吋	高市-11	傅里長	
67		TR-22		6 英吋	高市-13		
68		梓官區	潭仔底溝(移抽機房)	22.752948 120.273087	12 英吋	高市-01	刁忠豪
69	潭仔底溝(移抽機房)		12 英吋		高市-02		
70	潭仔底溝(移抽機房)		12 英吋		高市-03		
71		典寶抽水站旁 (移抽機房)	22.738778 120.266786	12 英吋	高市-04	許又允	
72		典寶抽水站旁 (移抽機房)		12 英吋	高市-05		
73	旗山區 葛永生	新光(移抽機房)	22.833390 120.466342	12 英吋	高市-59	陳光輝	

項次	使用地區	存放地點	經緯度	口徑大小	機組編號	操作人員	電話
74	0968-157755	新光(移抽機房)旁	22.848598 120.479589	12 英吋	高市-56	柯文化	
75		鯤洲(移抽機房)		12 英吋	高市-46		
76		鯤洲(移抽機房)旁		12 英吋	高市-45		
77		福安	22.869467 120.497459	12 英吋	高市-78	郭榮文	
78		福安		12 英吋	高市-29		
79		半部子	22.846737 120.486200	12 英吋	高市-60	張瑞忠	
80		半部子		12 英吋	高市-62		
81		半部子		12 英吋	高市-64		
82		美林加油站旁	22.841746 120.463974	6 英吋	高市-05	黃吉祥	
83		美林加油站旁		6 英吋	高市-15		
84	美濃區	美濃橋	22.899406 120.544206	12 英吋	高市-38	楊湘凌	
85				12 英吋	高市-40		
86	鳥松區	大智(移抽機房)	22.664470 120.360888	12 英吋	高市-48	郭偉成	
87		文前(移抽機房)		22.664312 120.359014	12 英吋		
88	大寮區	山仔頂溝穿越曹公圳	22.625139 120.385306	12 英吋	高市-41	張顯宥 蘇建民	
89		山仔頂溝穿越曹公圳		12 英吋	高市-43		
90		山仔頂溝滯洪池	22.633207 120.380114	8 英吋	高市-01	翁金賜	
91		山仔頂溝滯洪池		8 英吋	高市-03		
92		山仔頂溝滯洪		8 英吋	高市-05		

項次	使用地區	存放地點	經緯度	口徑大小	機組編號	操作人員	電話
		池					
93		拷潭里內坑	22.586788 120.379783	12 英吋	高市-79	陳炳惠	
94		拷潭里內坑		12 英吋	高市-80		
95	林園區	林園中正路	22.484508 120.400717	6 英吋	高市-24	許順舟	

附錄 6-3、水災緊急通報資料表

機關或職稱	單位或姓名	電話	傳真
市長	韓國瑜		07-3352999
副市長	李四川		07-3332899
副市長	葉匡時		07-3337633
副市長	洪東煒		07-3337633
秘書長	楊明州		07-3315171
副秘書長	陳鴻益		07-3337633
副秘書長	王世芳		07-3337633
副秘書長	張裕榮		07-3337633
消防局代理局長	黃江祥		07-8225911
警察局局長	李永癸		07-2518241
工務局局長	吳明昌		07-3315426
民政局局長	曹恒榮		07-7995678#5089
社會局局長	姚雨靜		07-3333565
衛生局局長	林立人		07-7152300
水利局局長	李戎威		07-7904791
環保局局長	袁中新		07-7351517
內政部消防署	內政部消防署勤務中心		02-8196-6740
內政部空中勤務總隊	勤務指揮中心		02-8912-7770
內政部空中勤務總隊	第三大隊		07-802-5356
行政院衛生署	南區緊急醫療災難應變指揮中心		06-2378349
交通部中央氣象局	南區氣象中心		
消防局	救災救護指揮中心		07-8225911
經濟部水利署第六河川局	邱忠川		07-6260225
經濟部水利署第七河川局	李宗恩		08-7560143
高雄農田水利會	呂文豪		5590514
公路總局第三區養護工程處處長	張孟孔		08-7527805
自來水公司第七區管理處經理	王明孝		07-7316055
交通部中央氣象局	高雄氣象站		07-8417710
台電高雄區營業處	高雄區營業處		07-5314419

機關或職稱	單位或姓名	電話	傳真
中華電信南區分公司	高雄營運處		07-3441043
中油高雄煉油廠	高雄煉油廠		07-3012757、5834591
中船高雄總廠	高雄總廠		07-8020805
中鋼公司	中鋼公司		07-8023472
台肥高雄廠	高雄廠		07-8415491
台塑高雄廠	高雄廠		07-3716424
欣高石油氣公司	高雄市		07-5312932
南鎮天然氣公司	高雄市		07-8033730
自來水七區管理處	七區管理處		07-7321299
高雄廣播電台	高雄市		07-5316923
高雄國際航空站	高雄市		07-8059742
苓雅區公所災害應變小組區長	陳進德		07-3355161
鹽埕區公所災害應變小組區長	顏賜山		07-35211551
鼓山區公所災害應變小組區長	林福成		07- 5210243
新興區公所災害應變小組區長	邱瑞金		07-2386430
前鎮區公所災害應變小組區長	李幸娟		07-8157397
小港區公所災害應變小組區長	李元新		07-8152485
旗津區公所災害應變小組區長	劉文粹		07-5720425
楠梓區公所災害應變小組區長	吳永揮		07-3521056
三民區公所災害應變小組區長	藍美珍		07-3164727
左營區公所災害應變小組區長	吳淑惠		07-5883537
前金區公所災害應變小組區長	黃伯雄		07-2726035
大寮區公所災害應變小組區長	胡俊雄		07-7839714
梓官區公所災害應變小組區長	李秀蓉		07-6170414

機關或職稱	單位或姓名	電話	傳真
烏松區公所災害應變小組區長	王耀弘		07-7321428
仁武區公所災害應變小組區長	呂世榮		07-3727911
路竹區公所災害應變小組區長	吳進興		07-6960819
大樹區公所災害應變小組區長	陳進雄		07-6524081 07-6520638
大社區公所災害應變小組區長	李坤守		07-3522316
林園區公所災害應變小組區長	陳興發		07-6427993
阿蓮區公所災害應變小組區長	陳恭府		07-6312021
永安區公所災害應變小組區長	林國慶		07-6914967
湖內區公所災害應變小組區長	薛茂竹		07-6990943
茄萣區公所災害應變小組區長	鄭美華		07-6922370
鳳山區公所災害應變小組區長	施維明		07-7427850
彌陀區公所災害應變小組區長	歐劍君		07-6192146
茂林區公所災害應變小組區長	宋能正		07-6801463
燕巢區公所災害應變小組區長	陳振坤		07-6161429
美濃區公所災害應變小組區長	鍾炳光		07-6818405
橋頭區公所災害應變小組區長	邱金寶		07-6121057
田寮區公所災害應變小組區長	吳茂樹		07-6361479
甲仙區公所災害應變小組區長	許烱華		07-6753103
岡山區公所災害應變小組區長	黃中中		07-6221753

機關或職稱	單位或姓名	電話	傳真
旗山區公所災害應變小組區長	李惠寧		07-6621954
杉林區公所災害應變小組區長	劉德旺		07-6772874 07-6772952
桃源區公所災害應變小組區長	謝英雄		07-6861004
六龜區公所災害應變小組區長	楊孝治		07-6891453
那瑪夏區公所災害應變小組區長	白樣·伊斯理鍛		07-6701951
內門區公所災害應變小組區長	陳景星		07-6674780

附錄 6-4、高雄市抽水站位置及管理聯絡人表

項次	行政區	名稱	抽水量 (CMS)	座標		主管 機關	維護廠商	操作 人員	手機號碼
				N	E				
1	鹽埕區	新樂截流 抽水站	6.00	22.372181	120.172062	高雄 市政府 水利局	惠民實業 股份有限 公司	鄒永齡 黃善宏 賴豐榮 王瑋誌	
2	鹽埕區	南北大溝 抽水站	3.00	22.621536	120.280192	高雄 市政府 水利局	惠民實業 股份有限 公司	余遠軍 黃清雨 蘇金龍 陳明亮	
3	鹽埕區	大義抽水 站	5.16	22.618915	120.284362	高雄 市政府 水利局	惠民實業 股份有限 公司	林玉龍 李世銘 邱達雄 余青璋	
4	鹽埕區	七賢抽水 站	7.00	22.629729	120.286191	高雄 市政府 水利局	惠民實業 股份有限 公司	蔡明哲 黃煒峻 侯來成 楊富堯	
5	前鎮區	鎮洲抽水 站	0.80	22.587659	120.308857	高雄 市政府 水利局	惠民實業 股份有限 公司	歐坤龍 李榮冠 陳正坤 蔡明道 洪富緯 朱修育 張松耀 張進德	
6	前鎮區	鎮東一街 抽水站	0.48	22.590437	120.313441	高雄 市政府 水利局	惠民實業 股份有限 公司		
7	前鎮區	鎮東三街 抽水站	0.72	22.589535	120.312409	高雄 市政府 水	惠民實業 股份有限 公司		

項次	行政區	名稱	抽水量 (CMS)	座標		主管 機關	維護廠商	操作 人員	手機號碼
				N	E				
						利局			
8	前鎮區	鎮昌一巷 抽水站	0.24	22.352836	120.185055	高雄 市政府 水利局	惠民實業 股份有 限公司		
9	旗津區	南汕里抽 水站	3.00	22.588474	120.289386	高雄 市政府 水利局	惠民實業 股份有 限公司	孫武勝	
10	旗津區	海四廠抽 水站	2.40	22.605235	120.275727	高雄 市政府 水利局	惠民實業 股份有 限公司	張耀中	
11	鼓山區	中華路 2211 巷 抽水站	0.20	22.649893	120.292736	高雄 市政府 水利局	全珉企業 行	力行截 流站代 操作 郭永明 黃和長 陳威年 薛永昌	
12	鼓山區	河西路抽 水站	2.00	22.284412	120.284412	高雄 市政府 水利局	全珉企業 行	鼓山截 流站代 操作 陳國華 邱清銓 陳明毅 李進發	

項次	行政區	名稱	抽水 量 (CMS)	座標		主管 機關	維護廠商	操作 人員	手機號碼
				N	E				
13	鼓山區	哈瑪星抽水站	6.00	22.6239	120.26961	高雄市政府水利局	全珉企業行	潘伯豪 黃世雄 李敏誠 謝瑜倫	
14	鼓山區	鼓波街抽水站	0.60	22.62156	120.26999	高雄市政府水利局	全珉企業行	潘伯豪 黃世雄 李敏誠 謝瑜倫	
15	鼓山區	鼓元街抽水站	0.60	22.62283	120.26992	高雄市政府水利局	全珉企業行		
16	鼓山區	新濱抽水站	6.00	22.61924	120.27293	高雄市政府水利局	全珉企業行		
17	楠梓區	右昌街抽水站	8.00	22.72013	120.281546	高雄市政府水利局	全珉企業行		
18	楠梓區	美昌街抽水站	2.00	22.719564	120.279911	高雄市政府水利局	全珉企業行		
19	楠梓區	惠豐抽水站	0.24	22.725141	120.321275	高雄市政	全珉企業行		

項次	行政區	名稱	抽水 量 (CMS)	座標		主管 機關	維護廠商	操作 人員	手機號碼
				N	E				
						府水 利局			
20	楠梓區	大學 16 街抽水站	4.20	22.727424	120.284103	高雄 市政 府水 利局	全 珉 企 業 行		
21	岡山區	五甲尾抽 水站	30.00	22.826647	120.293009	高雄 市政 府水 利局	定 洋 實 業 股 份 有 限 公 司	許文池 余榮欽 許華龍 林和武	
22	岡山區	潭底抽水 站	11.00	22.829128	120.298405	高雄 市政 府水 利局	定 洋 實 業 股 份 有 限 公 司	許文池 余榮欽 許華龍 林和武	
23	岡山區	潭底小抽 水站	9.00	22.835563	120.300648	高雄 市政 府水 利局	定 洋 實 業 股 份 有 限 公 司	黃春賢 黃振益 蔡聰興 鄭明聰	
24	岡山區	劉厝抽水 站	3.00	22.778618	120.287168	高雄 市政 府水 利局	定 洋 實 業 股 份 有 限 公 司	劉慶聰 劉榮芳 高雅玲 龔世民	
25	岡山區	石螺潭抽 水站	6.00	22.769995	120.273592	高雄 市政 府水 利局	定 洋 實 業 股 份 有 限 公 司	蘇保國 魏國興 戴正偉 廖俊銘	

項次	行政區	名稱	抽水 量 (CMS)	座標		主管 機關	維護廠商	操作 人員	手機號碼
				N	E				
26	梓官區	嘉展抽水 站	12.60	22.737283	120.264343	高雄 市政府 水利局	定洋實業 股份有限 公司	許又允 藍明瑞 詹相星 呂文傑	
27	梓官區	典寶抽水 站	1.00	22.738847	120.266712	高雄 市政府 水利局	定洋實業 股份有限 公司	許又允 藍明瑞 詹相星 呂文傑	
28	梓官區	潭子底排 水公館路 154 巷 抽水站	2.00	22.765603	120.274332	高雄 市政府 水利局	定洋實業 股份有限 公司	楊美齡 歐孟義 劉榮國 賴安定	
29	阿蓮區	玉庫抽水 站	11.00	22.840156	120.301135	高雄 市政府 水利局	定洋實業 股份有限 公司	黃春賢 黃振益 蔡聰興 鄭明聰	
30	燕巢區	海成抽水 站	1.00	22.771614	120.320406	高雄 市政府 水利局	定洋實業 股份有限 公司	劉慶聰 劉榮芳 高雅玲 龔世民	
31	湖內區	涵口圳抽 水站	2.00	22.919153	120.188755	高雄 市政府 水利局	定洋實業 股份有限 公司	吳宗霖 蔣美珠 林俞齡 徐詩婷	
32	茄萣區	崎漏抽水 站	0.40	22.877672	120.192067	高雄 市政府 水利局	定洋實業 股份有限 公司	邱恆成 薛國良 謝沁蒙 林珮潼	

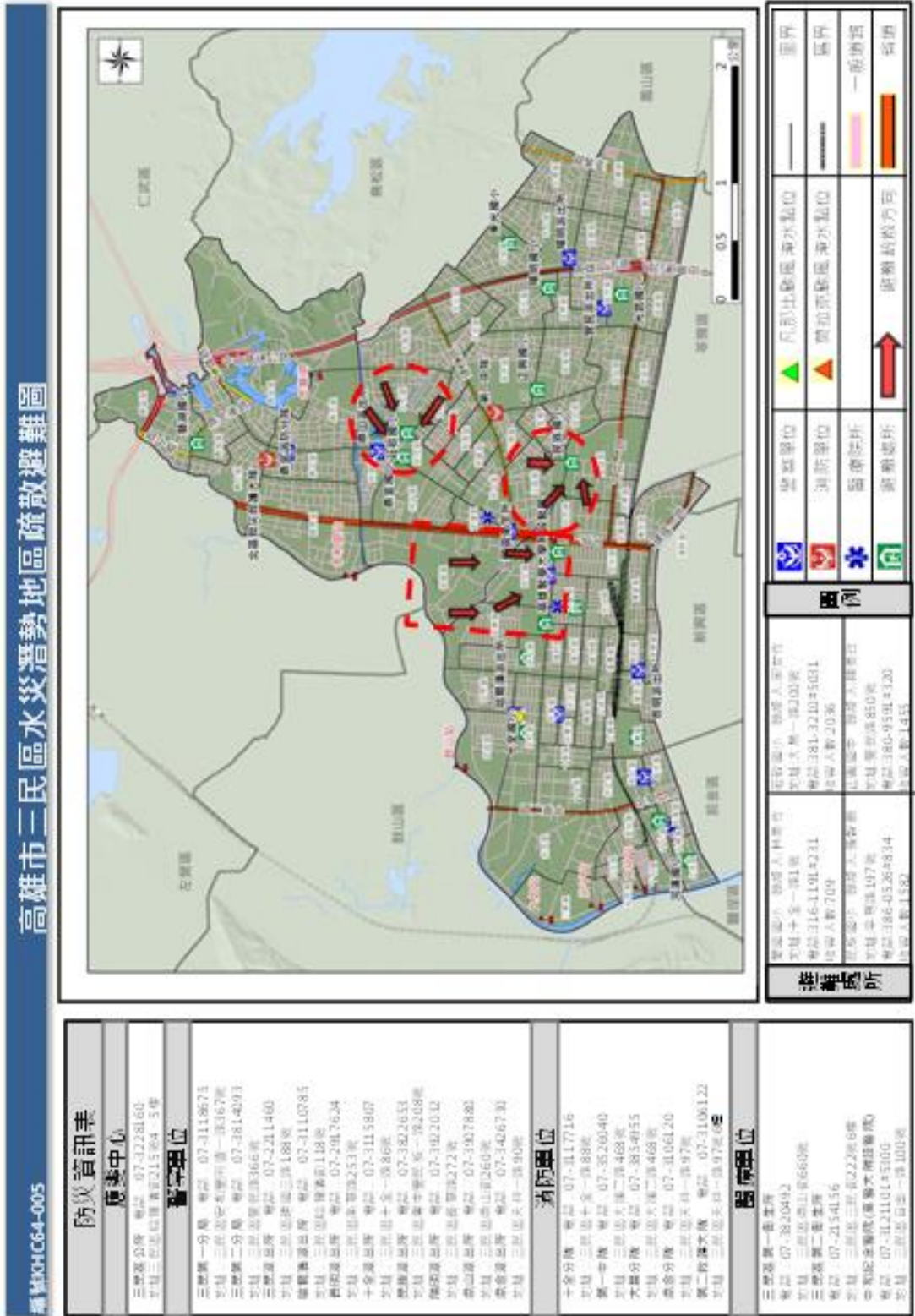
項次	行政區	名稱	抽水 量 (CMS)	座標		主管 機關	維護廠商	操作 人員	手機號碼
				N	E				
33	永安區	北溝抽水 站	15.00	22.834413	120.218325	高雄 市政府 水利局	定洋實業 股份有 限公 司	邱鈴茂 陳聰永 陳瑞勳 黃慶煌	
34	永安區	鹽田抽水 站	0.75	22.834413	120.218325	高雄 市政府 水利局	定洋實業 股份有 限公 司	邱鈴茂 陳聰永 陳瑞勳 黃慶煌	
35	永安區	永達抽水 站	5.00	22.822591	120.219573	高雄 市政府 水利局	定洋實業 股份有 限公 司	薛啟佑 邱進財 黃政春 陳雅陵	
36	永安區	戰車壕溝 抽水站	4.00	22.805266	120.219373	高雄 市政府 水利局	定洋實業 股份有 限公 司	薛啟佑 許文和 陳福安 薛智仁	
37	永安區	九號水門 抽水站	2.00	22.805597	120.230392	高雄 市政府 水利局	定洋實業 股份有 限公 司	薛啟佑 許文和 陳福安 薛智仁	
38	彌陀區	舊港抽水 站	4.00	22.803202	120.225729	高雄 市政府 水利局	定洋實業 股份有 限公 司	林文景 鄭水吉 李泰平 李鴻文	
39	彌陀區	東三抽水 站	2.00	22.792106	120.234552	高雄 市政府 水利局	定洋實業 股份有 限公 司	張志欽 莊景爵 張文益 凌鳳寶	

項次	行政區	名稱	抽水 量 (CMS)	座標		主管 機關	維護廠商	操作 人員	手機號碼
				N	E				
40	彌陀區	東四抽水 站	2.00	22.792813	120.232917	高雄 市政府 水利局	定洋實業 股份有 限公 司	張志欽 莊景爵 張文益 凌鳳寶	
41	旗山區	五號排水 抽水站	12.00	22.882657	120.485236	高雄 市政府 水利局	惠民實業 股份有 限公 司	鍾文昌 方銘貴 葛永生 黃天威	
42	旗山區	溪洲抽水 站	7.50	22.829829	120.463605	高雄 市政府 水利局	惠民實業 股份有 限公 司	劉文筆 陳富榮 陳龍華 陳榮聰	
43	鳥松區	仁美抽水 站	1.00	22.648746	120.391411	高雄 市政府 水利局	惠民實業 股份有 限公 司	葉明山 巫欣耘 吳文煌 陳清得	
44	林園區	西溪抽水 站	3.40	22.487824	120.389657	高雄 市政府 水利局	惠民實業 股份有 限公 司	黃金池 黃惠如 黃文松 潘皇州	
45	小港區	鳳林抽水 站	0.96	22.528196	120.339822	高雄 市政府 水利局	惠民實業 股份有 限公 司	楊智能 廖明現 張松龍 浦偉文	
46	旗山區	鯤洲抽水 站	3.00	22.848526	120.479601	高雄 市政府 水利局	惠民實業 股份有 限公 司	柯慧珍 李奕璇 柯光憲 葉志成	

項次	行政區	名稱	抽水量 (CMS)	座標		主管 機關	維護廠商	操作 人員	手機號碼
				N	E				
47	旗山區	中南抽水 站	6.00	22.832136	120.464372	高雄 市政 府水 利局	惠民實業 股份有 限公 司	王光輝 陳進來 王郁芬 黃聰傑	

附錄 7、水災潛勢地區疏散避難圖

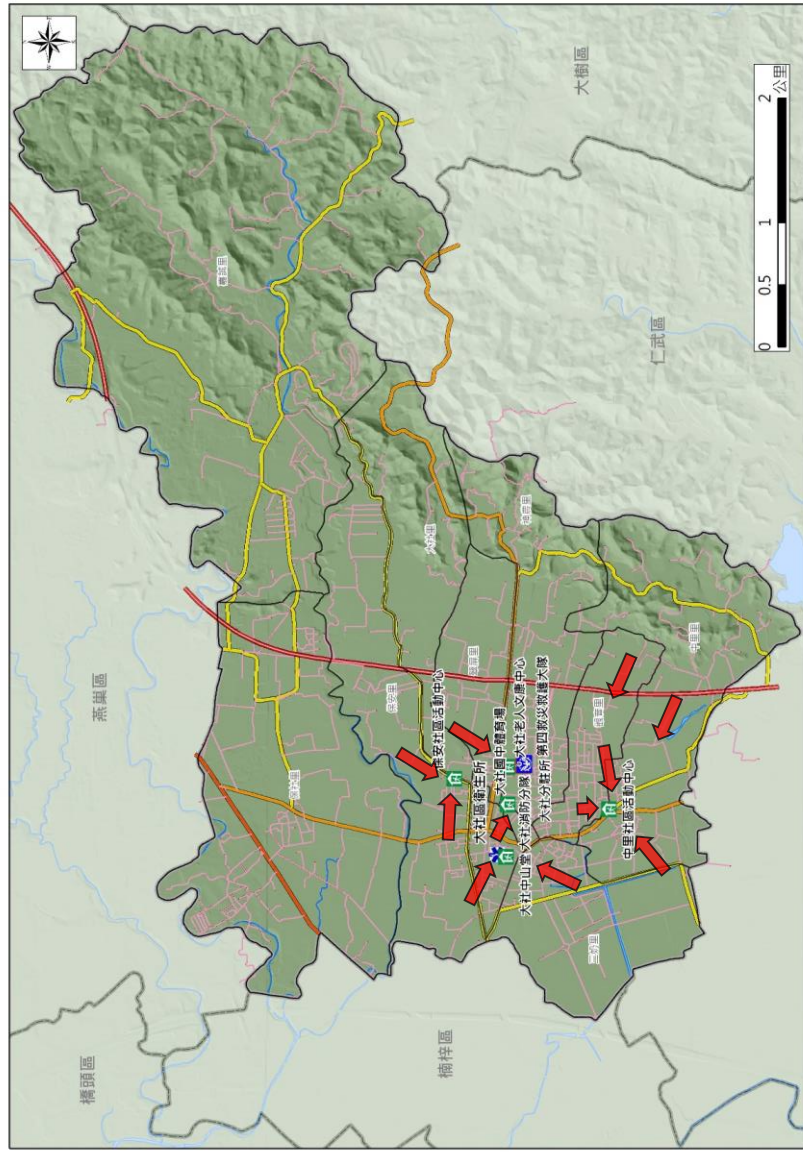
三民區



大社區

高雄市大社區水災災害防災地圖

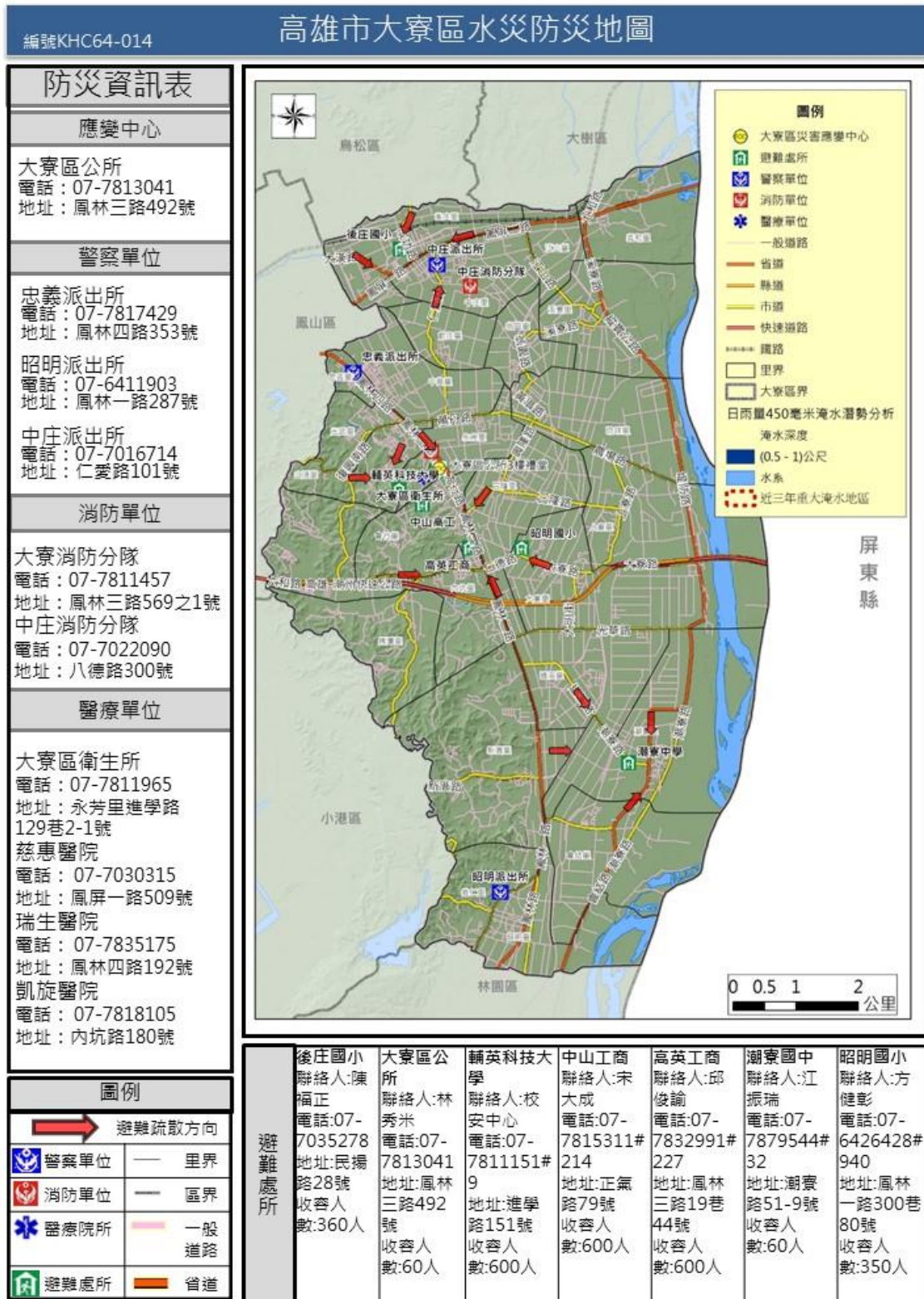
編號KHC64-016



防災資訊表
應變中心
大社區公所 電話：07-3513309 地址：大社區自強街一號
警察單位
大社分駐所 電話：07-3511369 地址：大社區金龍路63號
消防單位
第四救災救護大隊 電話：07-3552119 07-3554119 地址：大社區金龍路67號 大社消防分隊 電話：07-3541707 地址：大社區金龍路67號
醫療單位
大社區衛生所 電話：07-3511774 地址：大社區自強街7號

避難處所	<table border="1"> <tr> <td></td> <td>警察單位</td> <td></td> <td>凡那比颱風淹水點位</td> <td></td> <td>里界</td> </tr> <tr> <td></td> <td>消防單位</td> <td></td> <td>莫拉克颱風淹水點位</td> <td></td> <td>區界</td> </tr> <tr> <td></td> <td>醫療院所</td> <td></td> <td></td> <td></td> <td>一般道路</td> </tr> <tr> <td></td> <td>避難處所</td> <td></td> <td>避難疏散方向</td> <td></td> <td>省道</td> </tr> </table>		警察單位		凡那比颱風淹水點位		里界		消防單位		莫拉克颱風淹水點位		區界		醫療院所				一般道路		避難處所		避難疏散方向		省道
	警察單位		凡那比颱風淹水點位		里界																				
	消防單位		莫拉克颱風淹水點位		區界																				
	醫療院所				一般道路																				
	避難處所		避難疏散方向		省道																				
圖例																									
大社中山堂 聯絡人:康健明 電話:07-3513300轉113 地址:自強街1號 收容人數:150人																									
中里里活動中心 聯絡人:王佐凱 電話:3512410 地址:文明路10巷3號 收容人數:70人																									
大社國中體育場 聯絡人:譚三白 電話:3530100 地址:翠屏路100號 收容人數:500人																									
保安里活動中心 聯絡人:林義萬 電話:3512622 地址:大社路87-3號 收容人數:80人																									
大社老人文康中心 聯絡人:柯金雀 江美芬 電話:354-1509 地址:金龍路65號 收容人數:200人																									

大寮區



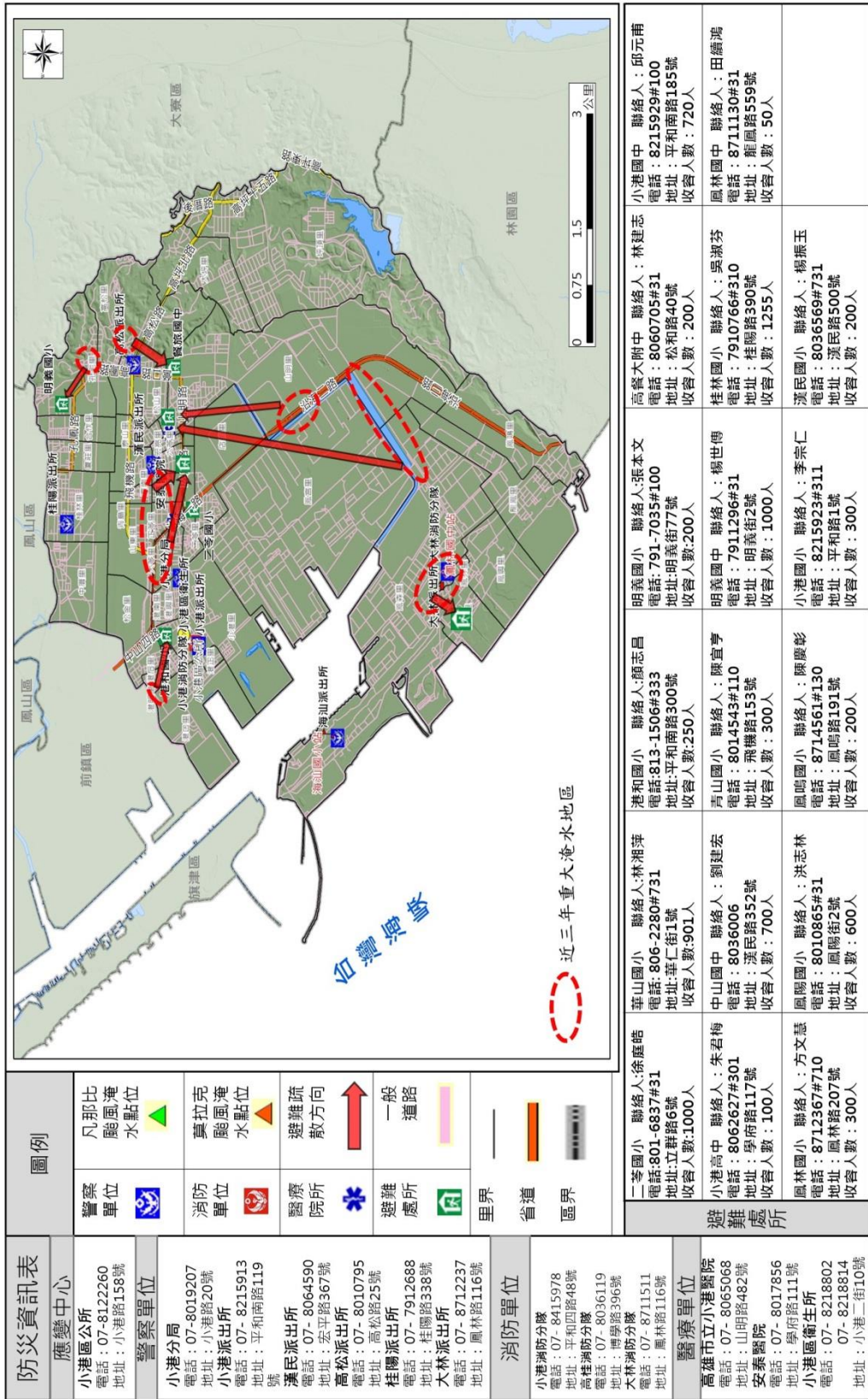
大樹區



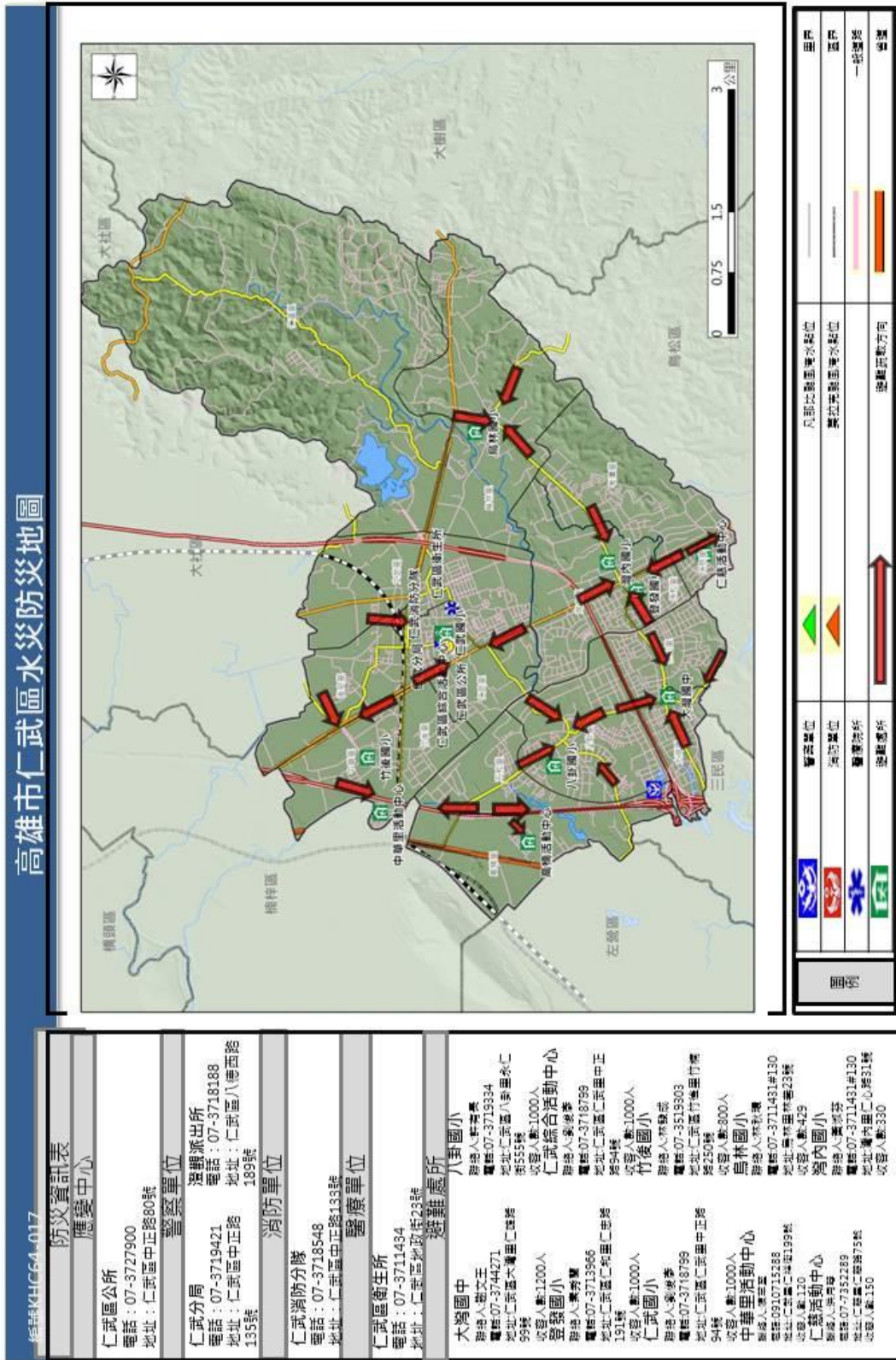
小港區

高雄市小港區水災災害防災地圖

編號KHC64-011



仁武區

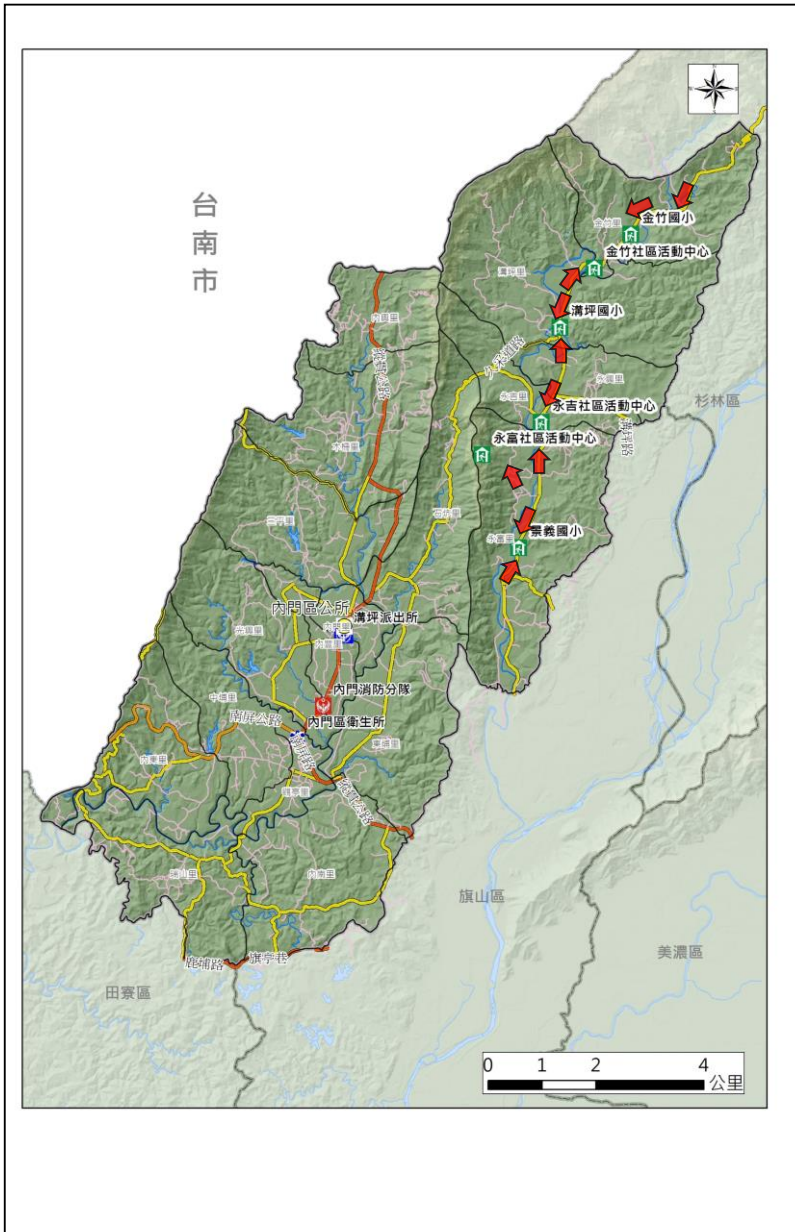


內門區

高雄市內門區水災防災地圖

編號KHC64-035

防災資訊表	
應變中心	
內門區公所 電話：07-6671211 地址：內門里內門20號	
警察單位	
溝坪派出所 電話：07-6601670 地址：永興里頂庄9號	
消防單位	
內門消防分隊 電話：07-6673334 地址：光興里菜公坑50號	
醫療單位	
內門區衛生所 電話：07-6671088 地址：觀亭里中埔頭20號	
避難處所	
內門紫竹寺 聯絡人:黃碧恭 電話:07-6671603 地址:觀亭里中正路115巷18號 收容人數:200人 永吉社區活動中心 聯絡人:林永凌 電話:6602048 地址:永吉里新生5號 收容人數:50人 金竹社區活動中心 聯絡人:林熾杉 電話:07-6601773 地址:金竹里吉民53號 收容人數:120人 木柵社區活動中心 聯絡人:郭存典 電話:6681266 地址:木柵里木柵30-1號 收容人數:50人 永富社區活動中心 聯絡人:陳明上 電話:6601979 地址:永富里菜坑8號 收容人數:120人 南海紫竹寺 聯絡人:蔡瓊鳳 電話:6671400/6673933 地址:內豐里內埔82號 收容人數:2000人	

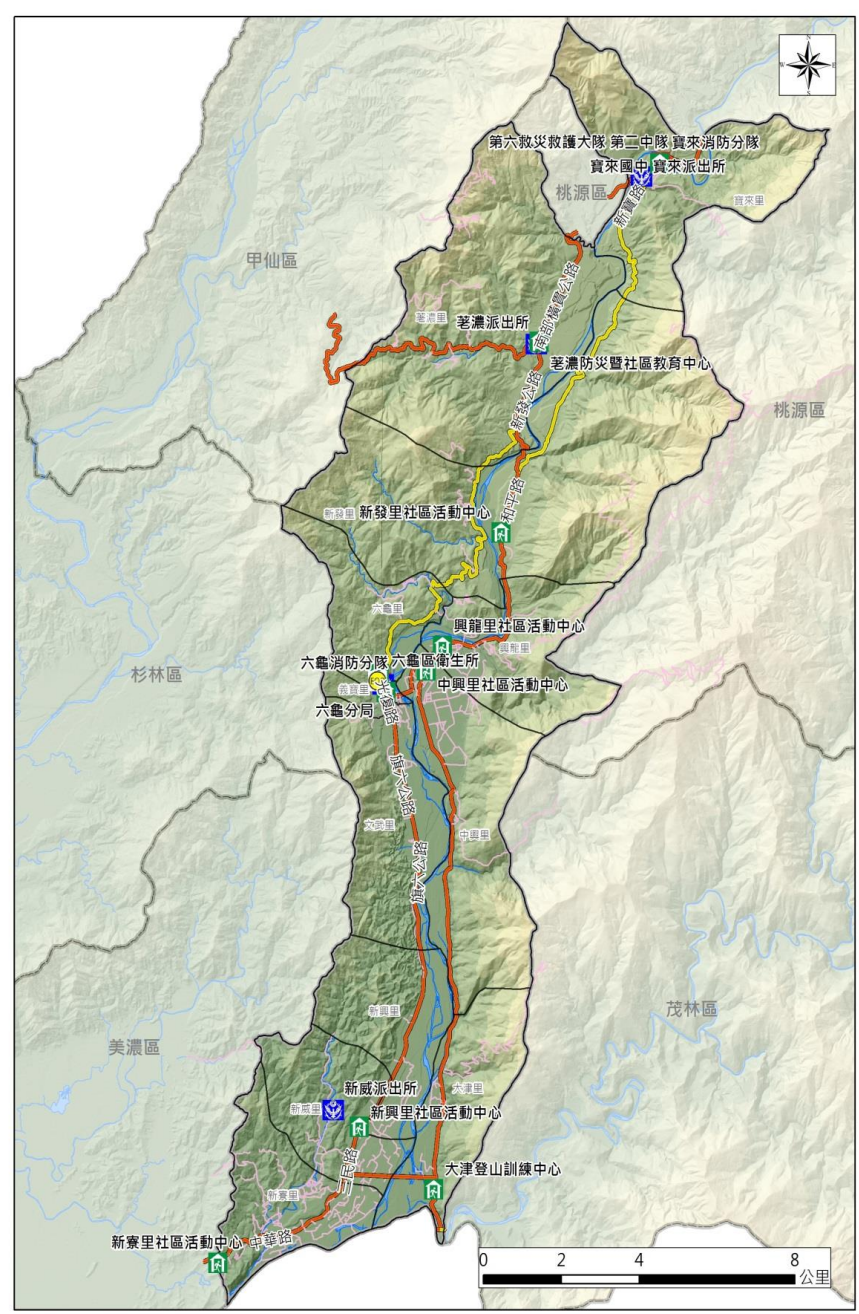


圖例					
	警察單位		凡那比颱風淹水點位		里界
	消防單位		莫拉克颱風淹水點位		區界
	醫療院所				一般道路
	避難處所		避難疏散方向		省道

六龜區

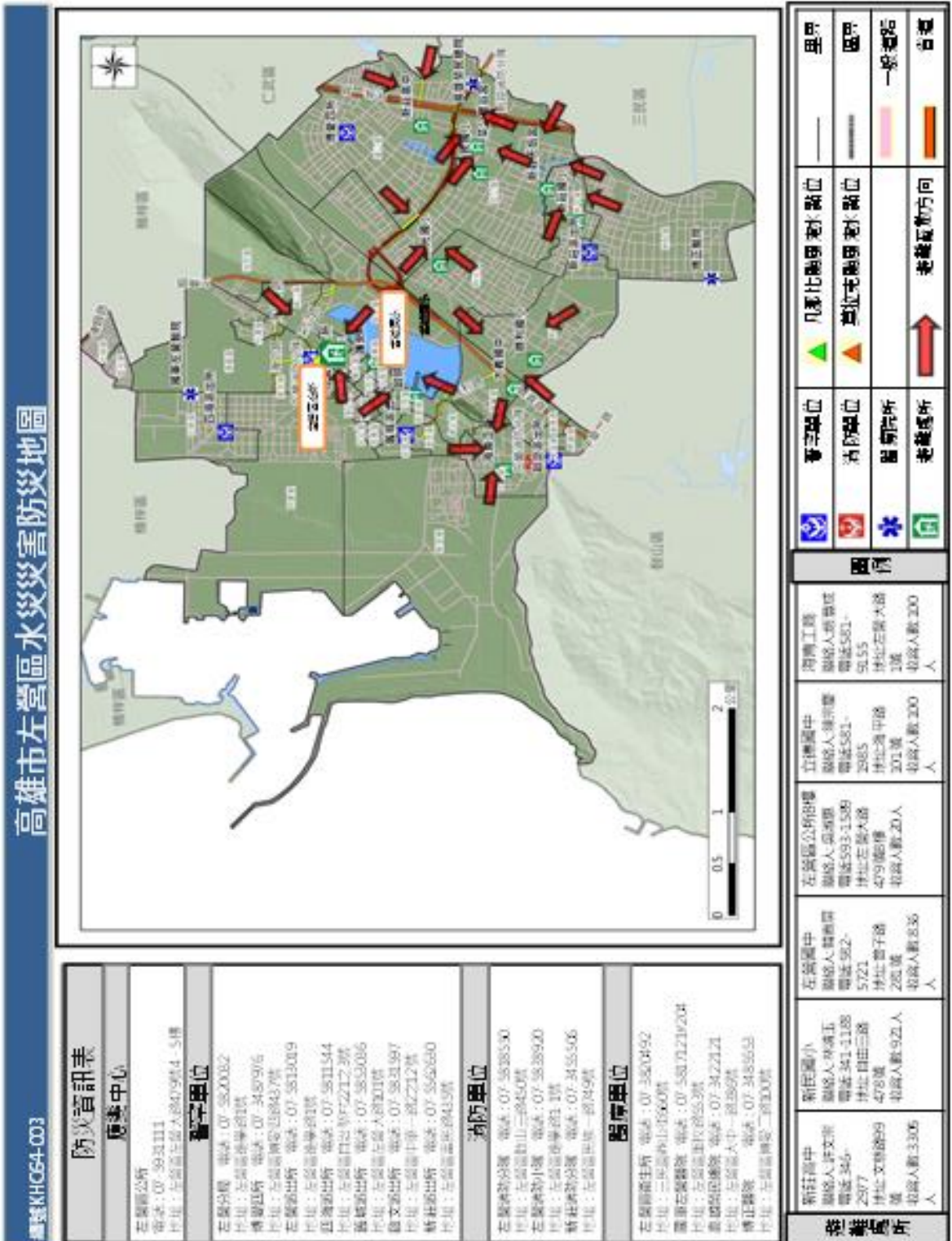
編號KHC64-032 高雄市六龜區水災防災地圖

防災資訊表	
應變中心	
六龜區公所	電話：07-6892100 地址：六龜里民治路18號
警察單位	
六龜分局	電話：07-6891119 地址：民生路1號
寶來派出所	電話：07-6881170 地址：寶來里中正路21號
荖濃派出所	電話：07-6881014 地址：荖濃里裕濃路18號
新威派出所	電話：07-6871176 地址：新威里127號
醫療單位	
六龜區衛生所	電話：07-6891244 地址：六龜里民治路16號
避難處所	
天台山一貫道道場	聯絡人:江小姐、劉經理 電話:687-2100 地址:新寮里三民路81號 收容人數:3000人
新發社區活動中心	聯絡人:劉俊麟 電話:679-1102 地址:新發里和平路115-1號 收容人數:100人
金玉宮	聯絡人:郭明聰 電話:689-3859 地址:中興里尾庄108-1號 收容人數:100人
寶來溫泉山莊	聯絡人:許炯華 電話:688-1717 地址:寶來里寶來二巷36號 收容人數:100人
荖濃社區活動中心	聯絡人:陳俊福 電話:688-1111 地址:荖濃里南橫路97號 收容人數:100人
興龍里社區活動中心	聯絡人:鍾委伶 電話:689-1114 地址:興隆里土壠74號 收容人數:100人
六龜里活動中心	聯絡人:邱國輝 電話:689-5801 地址:華北街60-1號 收容人數:200人
義寶社區活動中心	聯絡人:鍾啟鴻 電話:689-3631 地址:義寶里維新街1巷2號 收容人數:100人



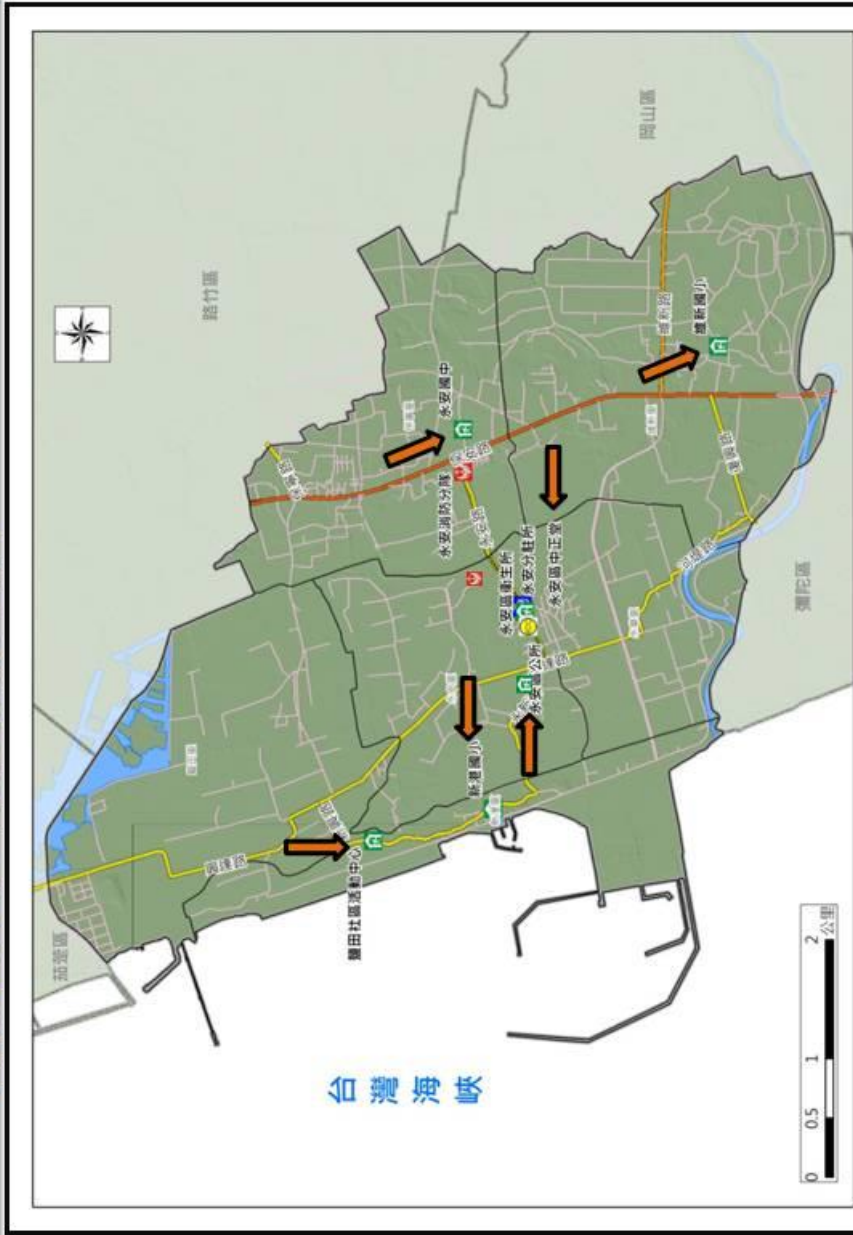
消防單位	第六救護大隊 第二中隊 電話：07-6881324 地址：民治路9號	寶來消防分隊 電話：07-6881382 地址：中正路137-3號	圖例	警察單位	凡那比颱風淹水點位	里界
	六龜消防分隊 電話：07-6891324 地址：民治路9號			莫拉克颱風淹水點位	區界	
				醫療院所	一般道路	
				避難處所	避難疏散方向	省道

左營區



永安區

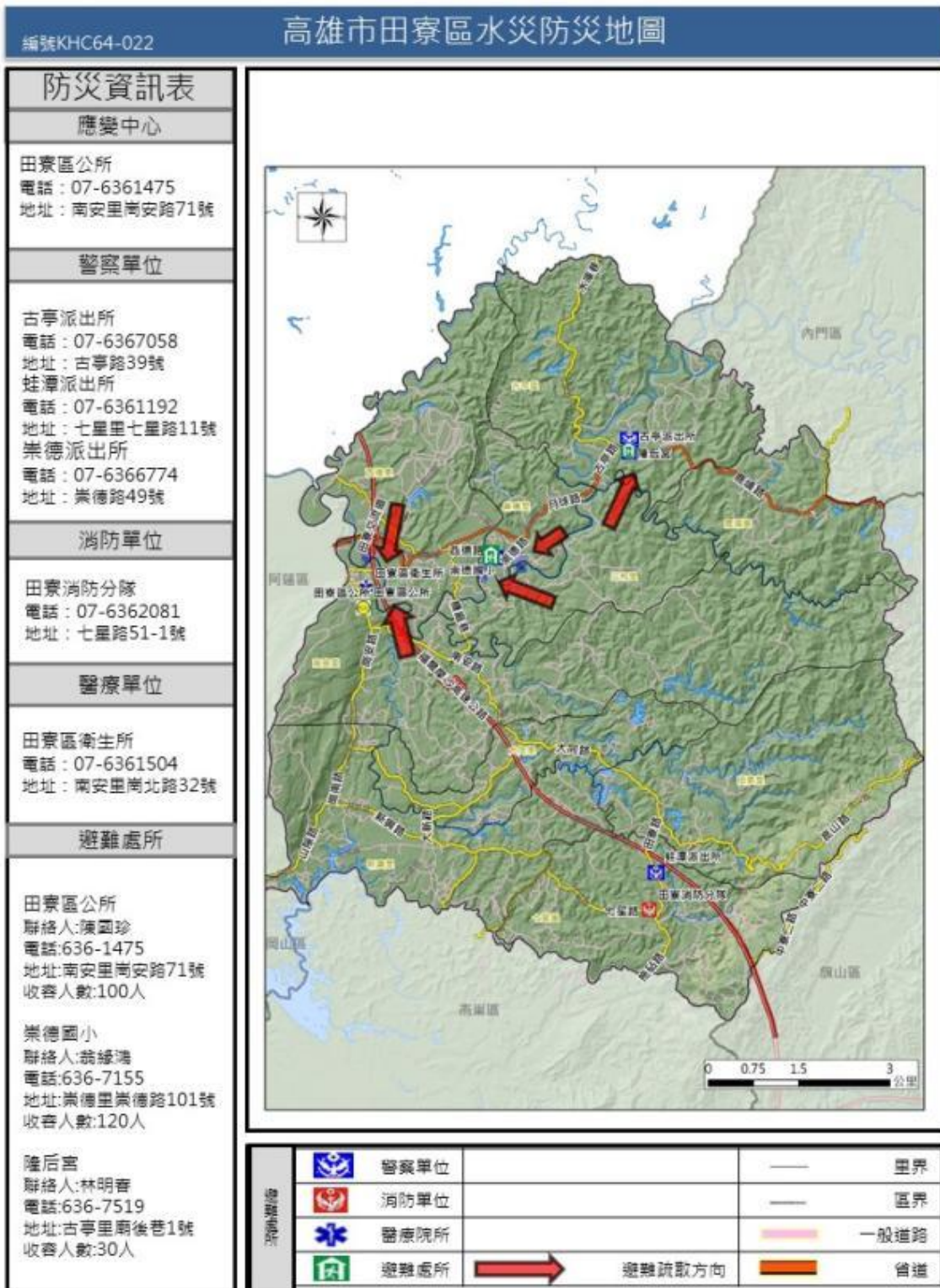
高雄市永安區水災災害防災地圖



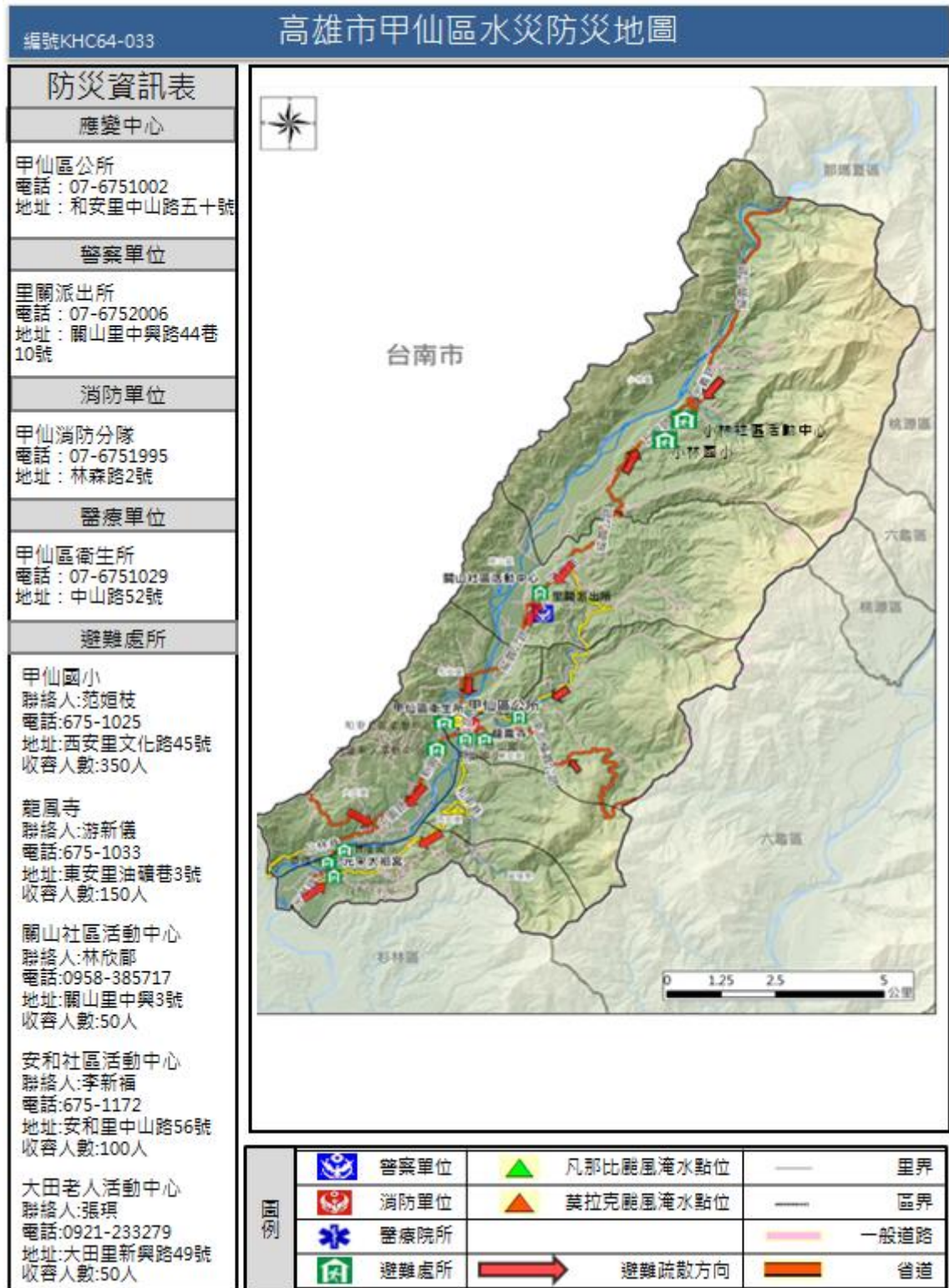
	警察單位		凡那比颱風海水點位
	消防單位		莫拉比颱風海水點位
	醫療院所		一般道路
	避難處所		避難疏散方向
	境界		境界
	境界		境界

防災資訊表	
應變中心	永安區公所 電話：6912716 地址：永安區永安路32號
警察單位	永安分駐所 電話：6912044 地址：永安區永安路22號
消防單位	永安消防分隊 電話：6910073 地址：永安區永安路7號
醫療單位	永安區衛生所 電話：6912015 地址：永安區永安路26號
避難處所	中正堂 聯絡人：蔡美惠 電話：6912716轉122 地址：永華里永安路43號 收容人數：250 永安國中 聯絡人：蔡惠芳 電話：6912064 地址：保寧里保興一路3號 收容人數：578 新港國小 聯絡人：陳振堯 電話：0912742846 地址：新港里新興路25號 收容人數：208 維新國小 聯絡人：丁裕晉 電話：6913816-202 地址：維新里維新路光明9巷 69之10號 收容人數：586 藍田活動中心 聯絡人：陳賢民 電話：0915678353 地址：藍田里新興路99號 收容人數：1159

田寮區



甲仙區

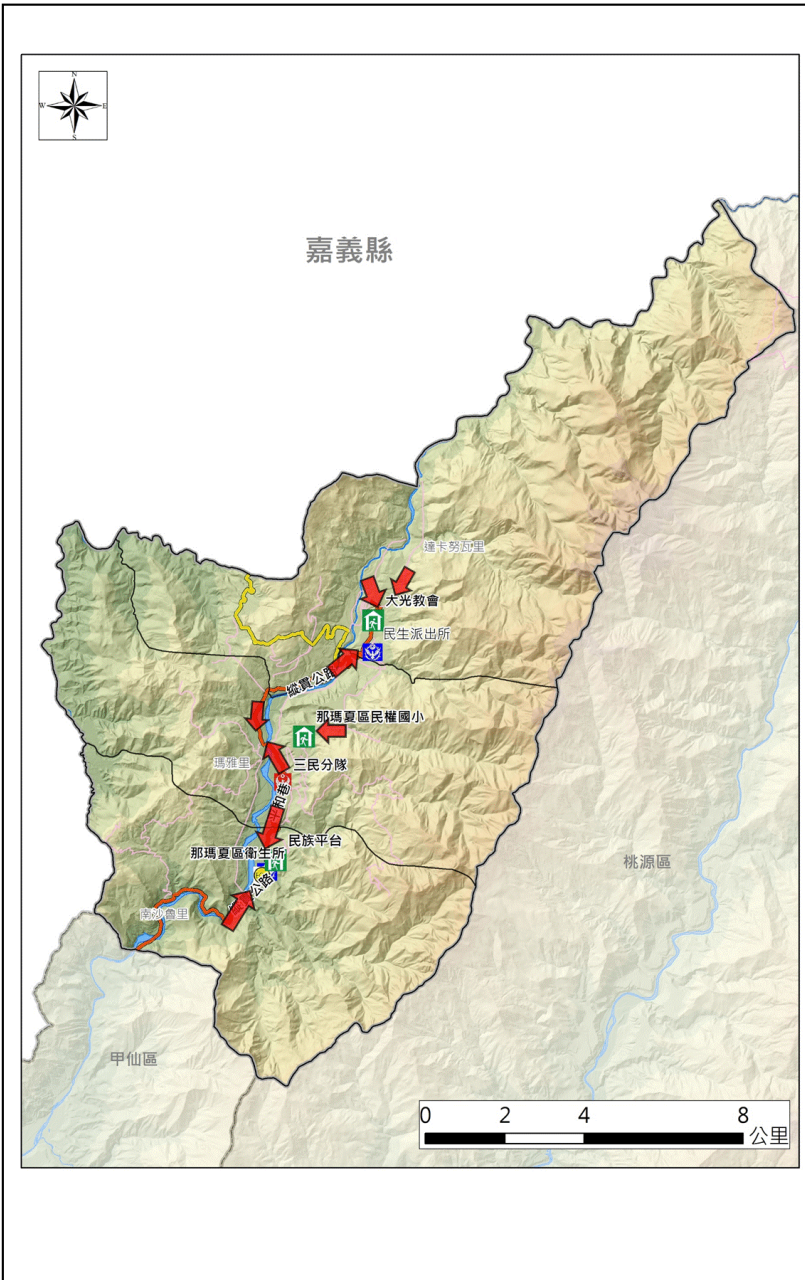


那瑪夏區

高雄市那瑪夏區水災防災地圖

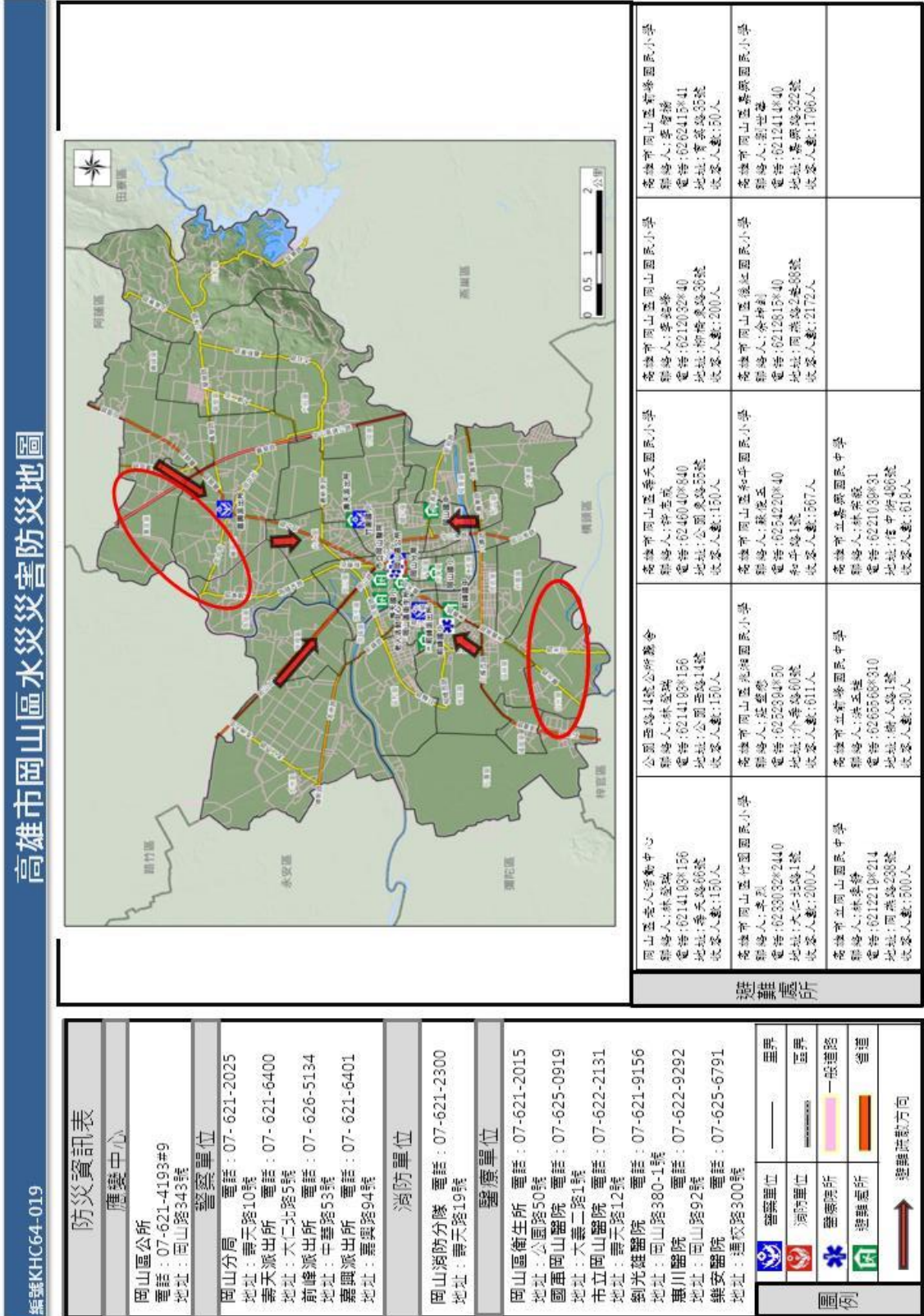
編號KHC64-038

防災資訊表	
應變中心	
那瑪夏區公所 電話:6701001 地址：鞍山巷1號	
警察單位	
民生派出所 電話:6701118 地址：秀嶺巷87號 三民分駐所 電話:6701168 地址：鞍山巷61號	
消防單位	
三民分隊 電話:6701440 地址：瑪雅里平和巷6-2號	
醫療單位	
那瑪夏區衛生所 電話：07-6701142 地址：南沙魯里鞍山巷63號	
避難處所	
民族平台避難屋 聯絡人：張輝政 電話：6701110 地址：南沙魯里鞍山巷 (位於南沙魯里左側上方) 收容人數：200	
大光教會 聯絡人：許聖明 電話：6701442 地址：達卡弩瓦里大光巷 116號 收容人數：250	
民權國小 聯絡人：蔡運福 電話：6701319 地址：瑪雅里平和巷220號 收容人數：300	



圖例	警察單位	凡那比颱風淹水點位	里界
	消防單位	莫拉克颱風淹水點位	區界
	醫療院所		一般道路
	避難處所	避難疏散方向	省道

岡山區



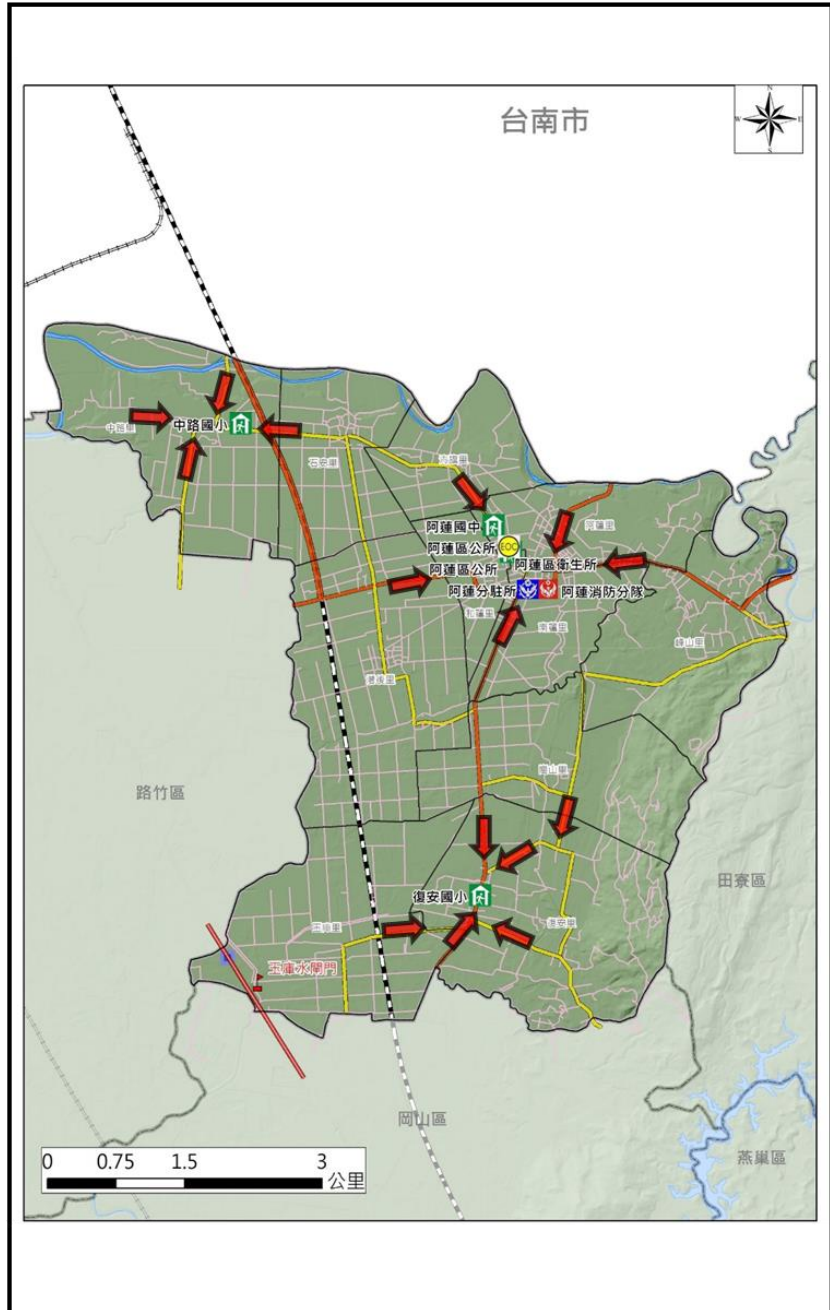
林園區



阿蓮區

編號KHC64-023

防災資訊表	
應變中心	
阿蓮區公所 電話：07-6311177#69-72 地址：阿蓮里民生路94號	
警察單位	
阿蓮分駐所 電話：07-6312029 地址：忠孝路226號	
消防單位	
阿蓮消防分隊 電話：07-6312019 地址：忠孝路202號	
醫療單位	
阿蓮區衛生所 電話：07-6317141 地址：民生路94-1號	
避難處所	
阿蓮區公所3樓會議室	
聯絡人：陳雅玲/蔡昆益 電話：07-6311177轉30或轉35 地址：阿蓮里民生路94號 收容人數：80	
高雄市阿蓮區復安國民小學 (備用)	
聯絡人：王東波 電話：07-6333829-50 地址：復安里復安167號 收容人數：20	
高雄市阿蓮區中路國民小學 (備用)	
聯絡人：郭啟鴻 電話：07-6312325 地址：中路里中路里中路272號 收容人數：300	
高雄市立阿蓮國民中學 (備用)	
聯絡人：顏巧雯 電話：07-6312045-310 地址：阿蓮里民生路178號 收容人數：100	



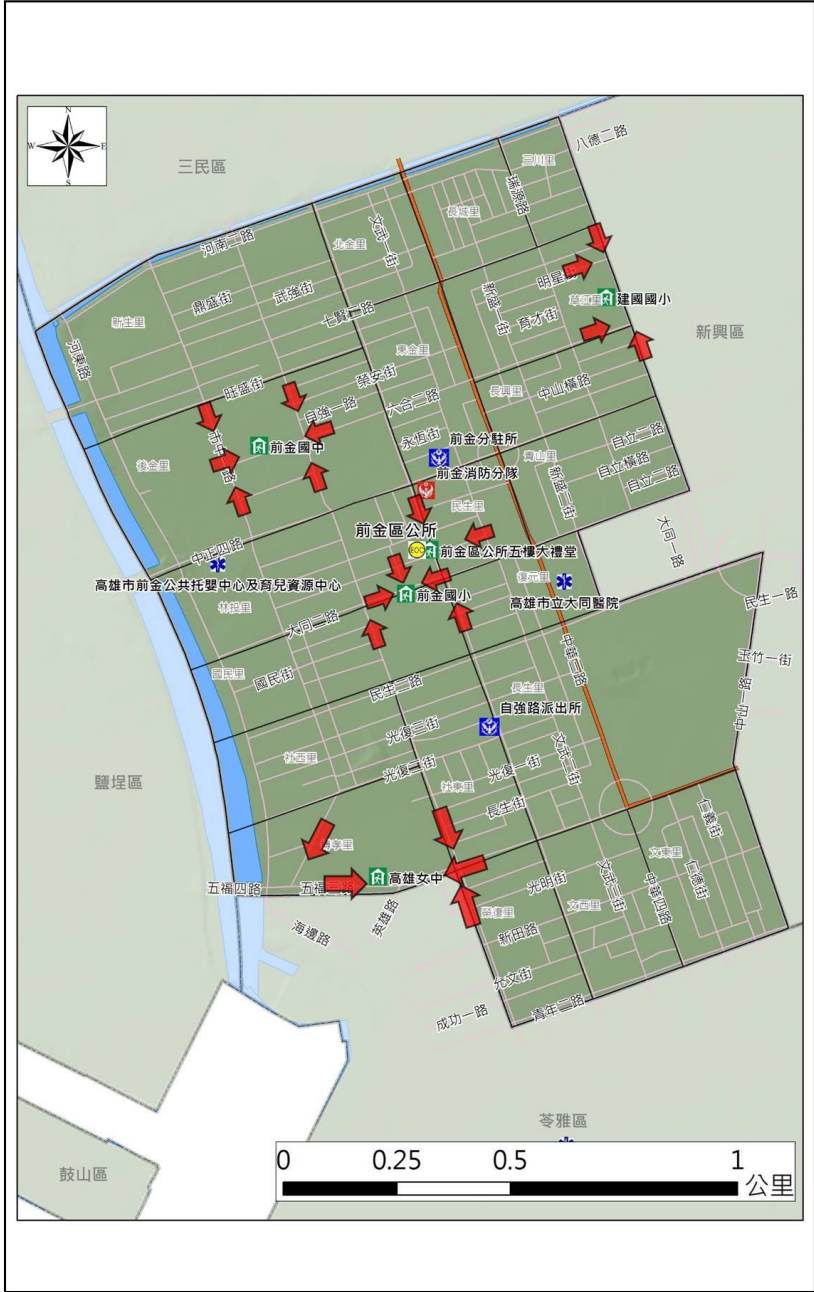
圖例					
	警察單位		凡那比颱風淹水點位		里界
	消防單位		莫拉克颱風淹水點位		區界
	醫療院所		避難疏散方向		一般道路
	避難處所				省道

前金區

高雄市前金區水災防災地圖

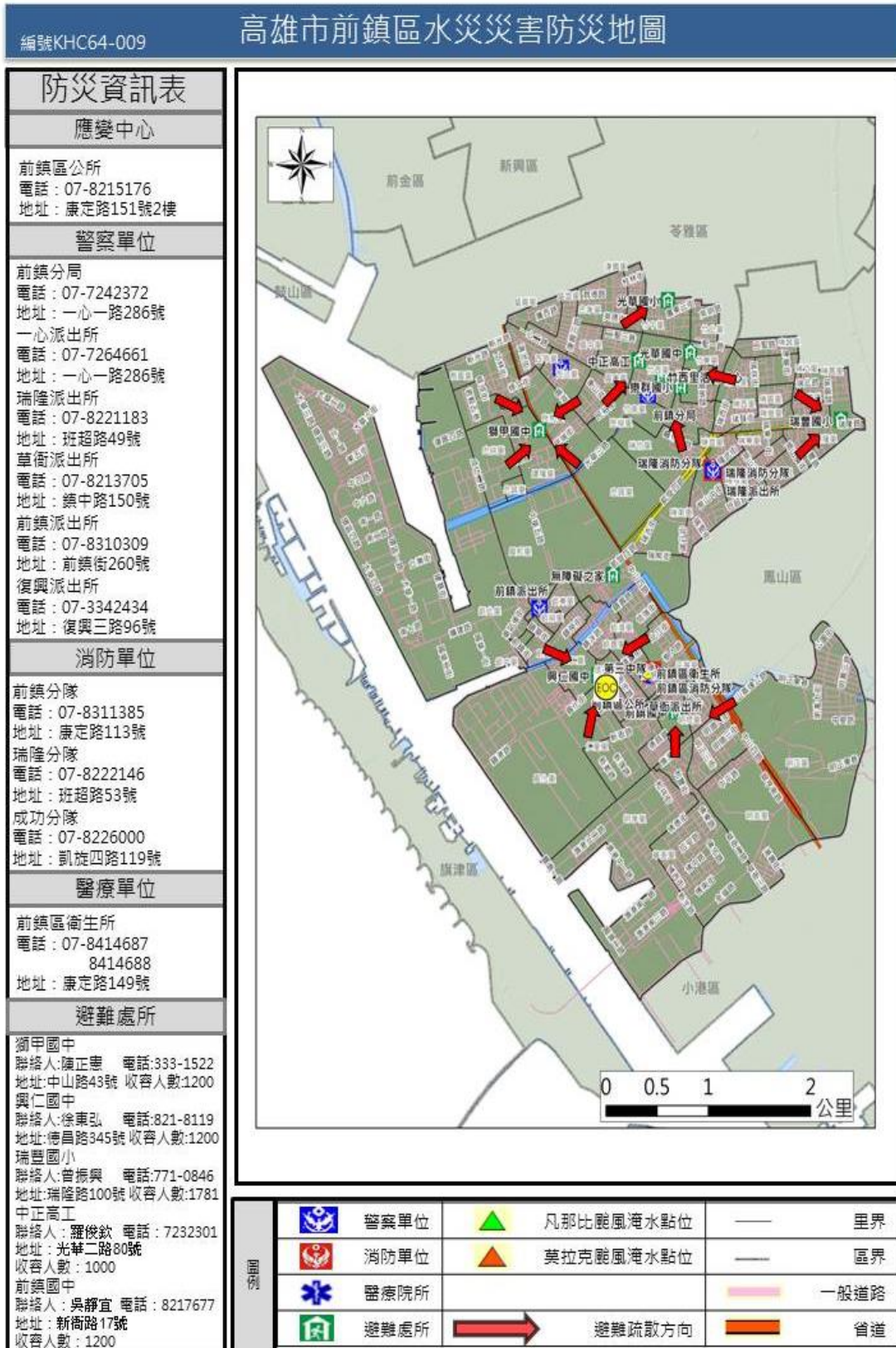
編號 KHC64-007

防災資訊表	
應變中心	
前金區公所	電話：07-2723133 地址：自強二路169號3、4樓
警察單位	
自強路派出所	電話：07-2910188 地址：自強二路63號
前金分駐所	電話：07-2212901 地址：中正四路174號
消防單位	
前金消防分隊	電話：07-2613836 地址：中正四路191號
醫療單位	
高雄市立大同醫院	電話：07-2618131 地址：中華三路68號
避難處所	
高雄女中 聯絡人：林香吟 電話：07-2212533 地址：博孝里五福三路122號 收容人數：1145	
前金國中 聯絡人：蔡月梅 電話：07-2725981 地址：後金里六合二路278號 收容人數：1218	
建國國小 聯絡人：朱柏州 電話：07-2860128 地址：草江里自立二路111號 收容人數：516	
前金區公所5樓禮堂 聯絡人：楊智淵 電話：07-2723133 地址：自強二路169號三、四樓 收容人數：25	
前金國小 聯絡人：陳瓊如 電話：07-2829001 地址：國民里大同二路61號 收容人數：1564	



圖例			
	警察單位		凡那比颱風淹水點位
	消防單位		莫拉克颱風淹水點位
	醫療院所		避難疏散方向
	避難處所		區界
			里界
			一般道路
			省道

前鎮區



美濃區

高雄市美濃區水災防災地圖

編號KHC64-031

防災資訊表

應變中心

美濃區公所
電話：07-6814311#10
地址：合和里美中路260號

警察單位

中壇派出所 電話：07-6812798
地址：中興路一段636號
廣興派出所 電話：07-6812794
地址：民族路100號
龍肚派出所 電話：07-6851797
地址：龍肚街63號
吉東派出所 電話：07-6831774
地址：中正路三段416號

消防單位

第六救災救護大隊
電話：07-6812039
地址：民生路75號
美濃消防分隊
電話：07-6812039
地址：民生路75號

醫療單位

美濃區衛生所
電話：07-6812064
地址：合和里美中路246號

避難收容處所

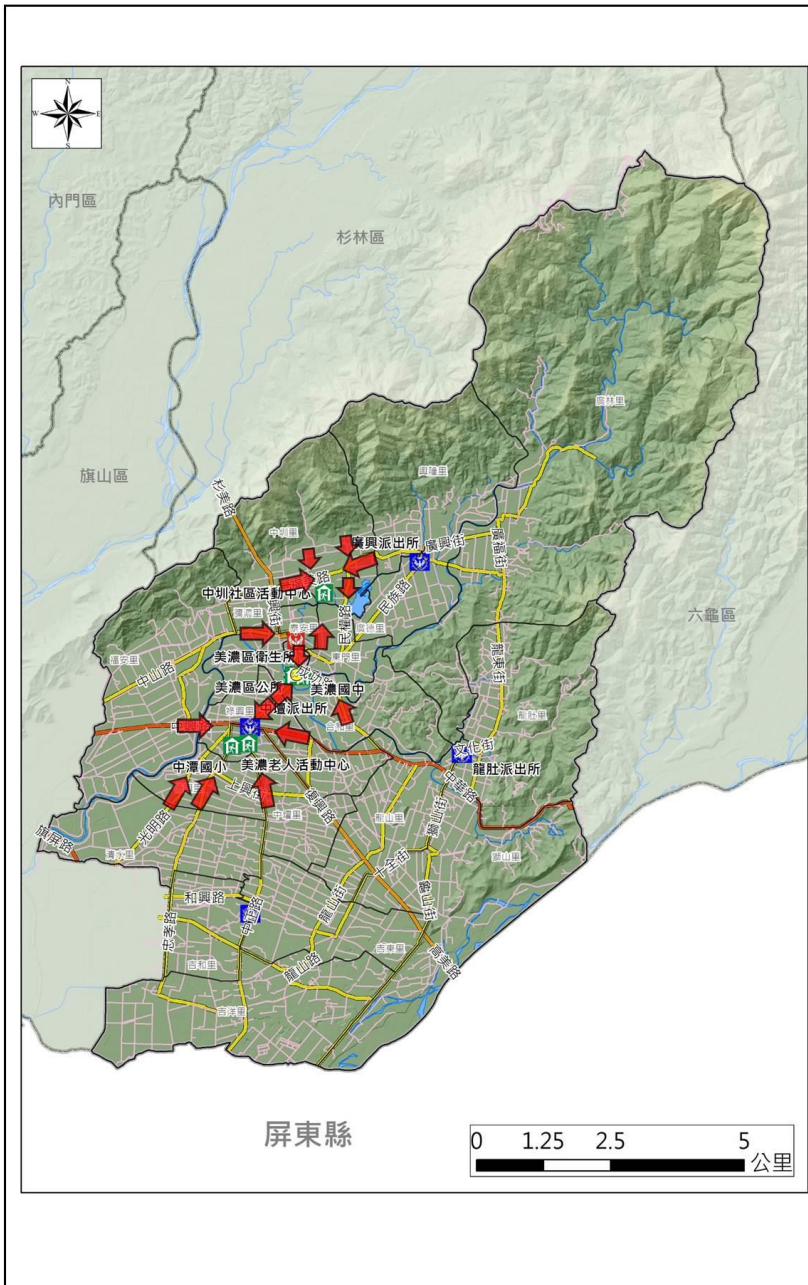
老人文康活動中心
聯絡人：劉文甲/莊育政
電話：07-6814311轉15或轉14
地址：合和里中正路2段351號
收容人數：60

美濃區公所
聯絡人：劉文甲/莊育政
電話：07-6814311轉15或轉14
地址：合和里美中路260號
收容人數：20

中壇國小活動中心
聯絡人：童遠昇
電話：07-6812534 # 40
地址：中壇里忠孝路一段19號
收容人數：80

美濃國中體育館
聯絡人：劉文裕
電話：0975018933
地址：合和里中正路一段191號
收容人數：500

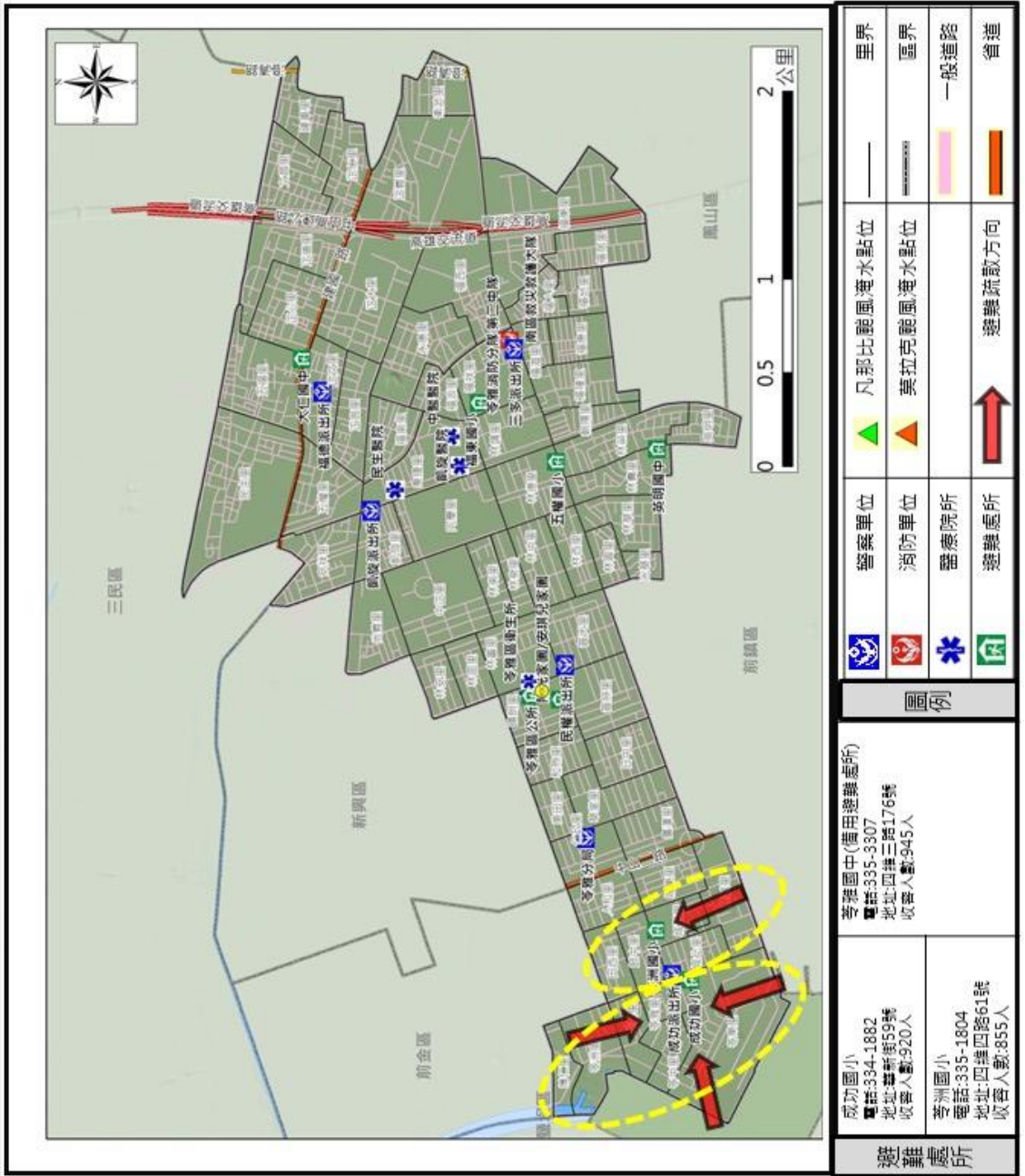
中圳社區活動中心
聯絡人：黃淨枝理事長
電話：6814105
地址：中圳里福美路73巷8號
收容人數：80



圖例		警察單位		凡那比颱風淹水點位		里界
		消防單位		莫拉克颱風淹水點位		區界
		醫療院所				一般道路
		避難處所		避難疏散方向		省道

苓雅區

高雄市苓雅區水災災害防災地圖



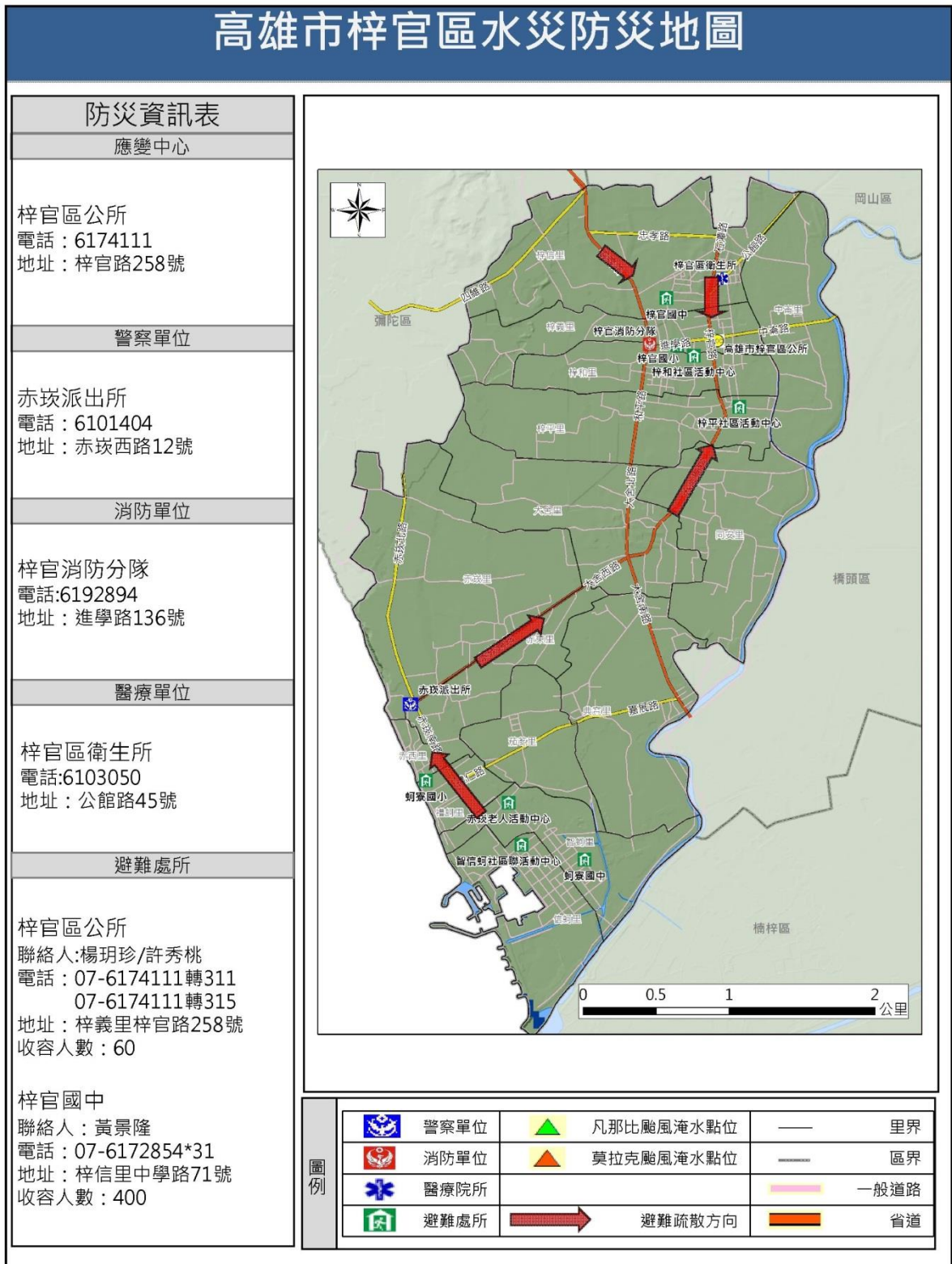
防災資訊表

應變中心	
苓雅區公所	電話: 07-3326504 地址: 苓雅區民權一路85號4、5樓
警察單位	
苓雅分局	電話: 07-3353760 110
地址: 苓雅區苓雅一路367號	
成功派出所	電話: 07-3334793
地址: 苓雅區成功一路136號	
民權派出所	電話: 07-3333631
地址: 苓雅區四維二路369號	
凱旋派出所	電話: 07-2236222
地址: 苓雅區凱旋二路145號	
二多派出所	電話: 07-7615655
地址: 苓雅區二多一路168號	
福德派出所	電話: 07-7233343
地址: 苓雅區福德二路77號	
消防單位	
第一救護大隊	電話: 07-7224065 119
地址: 苓雅區二多一路162號	
苓雅消防分隊	電話: 07-7711393
地址: 苓雅區二多一路162號	
醫療單位	
苓雅區衛生所	電話: 07-5360559
地址: 苓雅區民權一路85號3樓	
民生醫院	電話: 07-7511131
地址: 苓雅區凱旋二路134號	
凱旋醫院	電話: 07-7513171
地址: 苓雅區凱旋二路130號	
國華醫院	電話: 07-7496751
地址: 苓雅區中正一路2號	
阮綜合醫院	電話: 07-3351121
地址: 苓雅區成功一路162號	
聖功醫院	電話: 07-2238153
地址: 苓雅區建國一路352號	

茄萣區



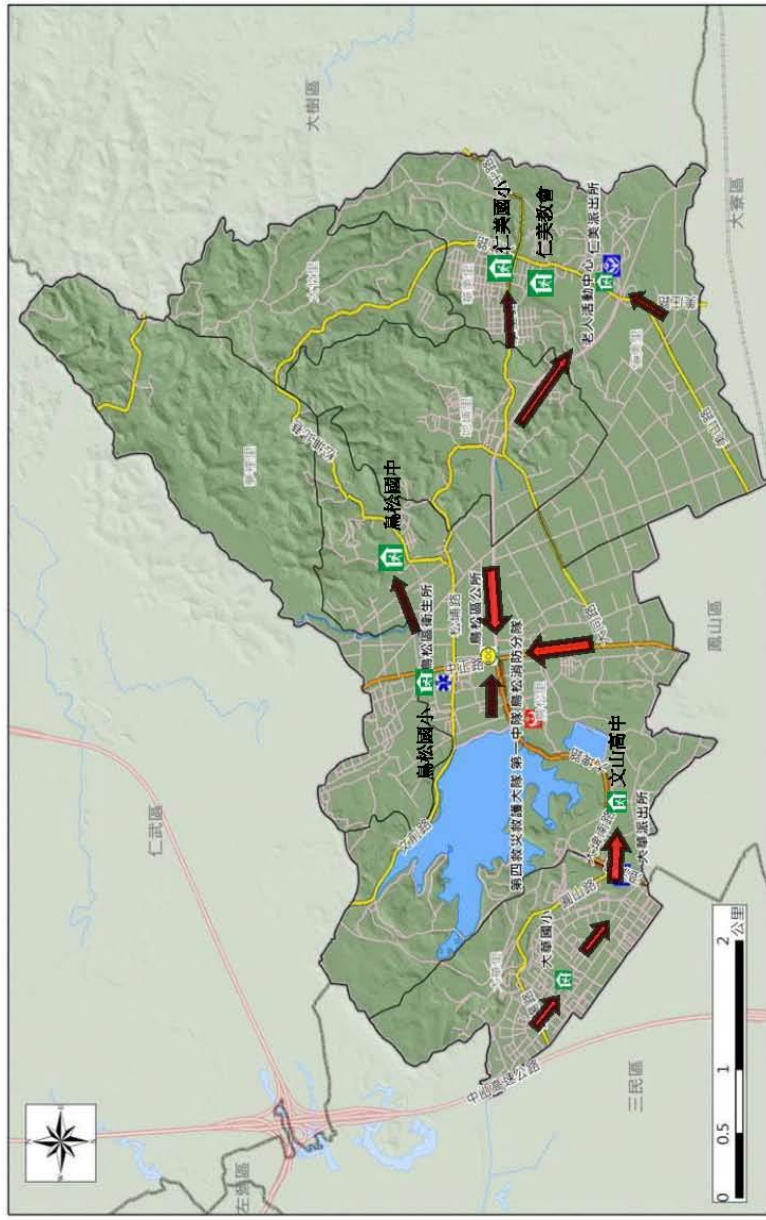
梓官區



鳥松區

高雄市鳥松區水災災害防災地圖

編號KHC64-018



防災資訊表

應變中心

鳥松區公所
電話：07-7314191-3、7314815
地址：鳥松區中正路98號

警察單位

仁美派出所
電話：07-7314057
地址：鳥松區仁美里仁德路16號
大華派出所
電話：07-3701994
地址：鳥松區澄清路821號

消防單位

第四救災救護大隊第一中隊
電話：07-7329759
地址：鳥松區鳥松村公園路51號
鳥松消防分隊
電話：07-7329759
地址：鳥松區鳥松村公園路51號

醫療單位

鳥松區衛生所
電話：07-7316404
地址：鳥松區文前路文北巷1弄4號

避難處所

鳥松區公所 聯絡人：陳盛霖
電話：07-7314191*605
地址：高雄市鳥松區中正路98號
收容人數：50人
大樹國小 聯絡人：謝志偉主任
電話：07-5701339*540
地址：大樹路200號
收容人數：160人
仁美國小 聯絡人：盧輝權組長
電話：7315833*40
地址：學賢路2號
收容人數：520

老人活動中心 聯絡人：王錦蔚
電話：07-7314491*117
地址：仁德路111號
收容人數：150人
文山高中 聯絡人：蕭松壽
電話：07-777272-410
地址：大樹路31號
收容人數：1020人

台灣基督長老教會仁美教會(短期收容)
聯絡人：龐大衛牧師 電話：07-7313037
地址：介壽路10號 收容人數：96人
鳥松國小
聯絡人：古辰楷組長 電話：07-7321780*40
地址：文前路32號 收容人數：50人
鳥松國中
聯絡人：林繼明組長 電話：07-7323977*31
地址：松德北巷之1號 收容人數：844人

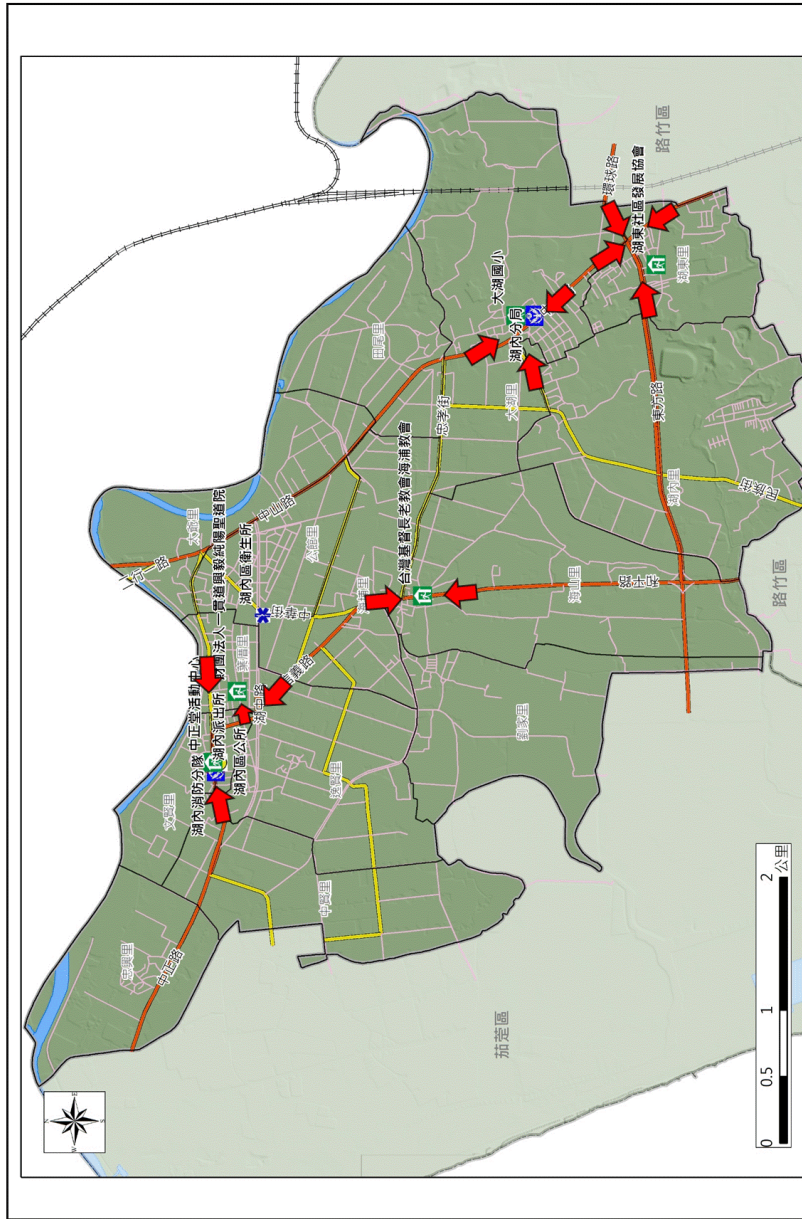
圖例

	警察單位		凡那比颱風淹水點位		里界
	消防單位		莫拉克颱風淹水點位		區界
	醫療院所				一般道路
	避難處所		避難疏散方向		省道

湖內區

高雄市湖內區水災災害防災地圖

編號KHC64-025



防災資訊表	
應變中心	
湖內區公所	電話：07-6991221-2 地址：中賢里中正路二段77號
警察單位	
湖內分局	電話：07-6932155 地址：中山路一段290號
湖內派出所	電話：07-6993229 地址：湖內區中正路二段95號
消防單位	
湖內消防分隊	電話：07-699-5884 地址：中正路二段路93號
醫療單位	
湖內區衛生所	電話：07-6993009 地址：海埔里湖中路203號
圖例	
里界	警察單位
區界	消防單位
一般道路	醫療院所
省道	避難處所
	避難疏散方向

避難處所	台灣基督長老教會 海埔教會 聯絡人：黃詩雅 電話：6993089 地址：海山里和平路115號 收容人數：100
財團法人一貫道 興毅純陽聖道院 聯絡人：李素珍 電話：6997783 地址：葉厝里保生路392號 收容人數：300	中正堂二樓 聯絡人：徐鳳嫻 電話：6991221*238 地址：文賢里中正路二段79號 收容人數：100
	大湖國小 聯絡人：林慧真 電話：6933808*40 地址：大湖里民權路2號 收容人數：180
	湖東里活動中心 聯絡人：黃太平 電話：6938881 地址：湖東里民生街252號 收容人數：50

新興區

高雄市新興區水災災害防災地圖

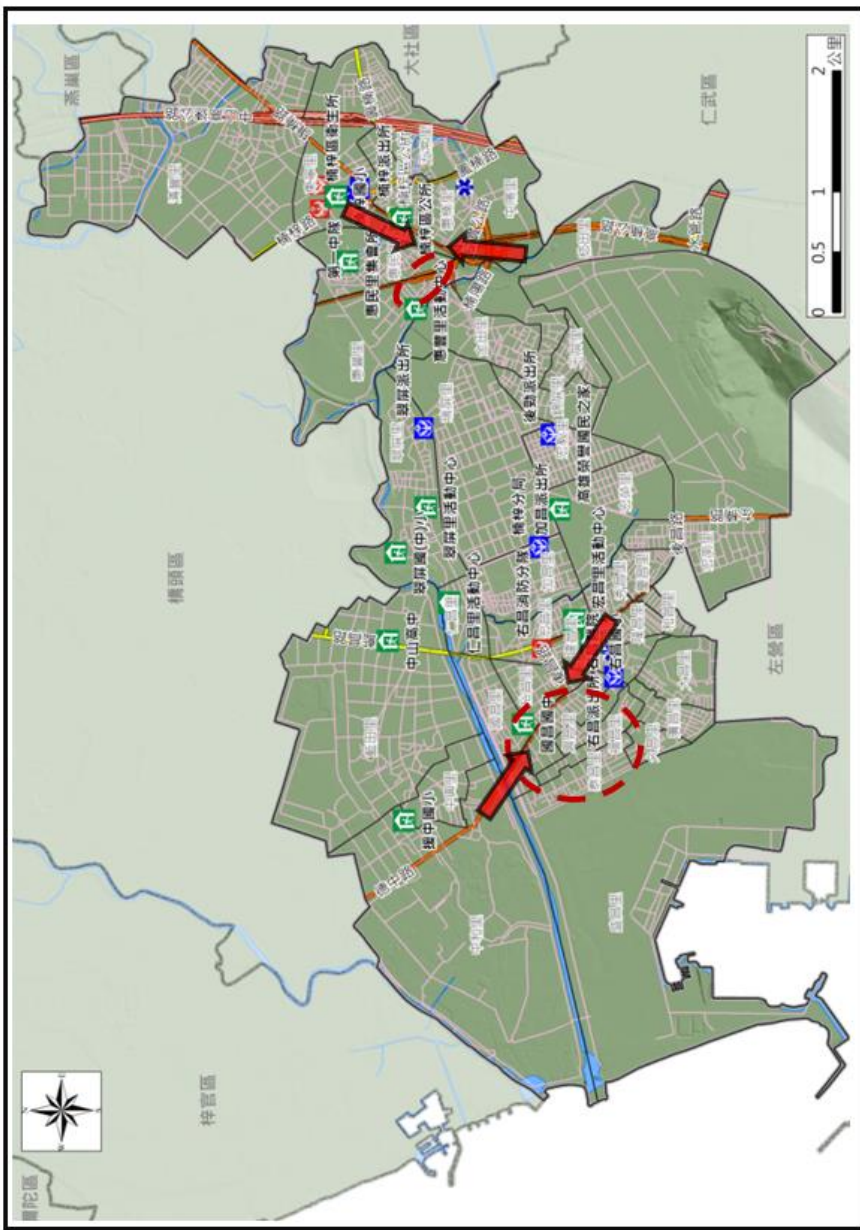


防災資訊表	
應變中心	
新興區公所 電話：07-2386113 地址：新興區中正三路34號4樓	
警察單位	
新興分局 電話：07-2212057、2167116 地址：新興區中山一路100號	
中正三所 電話：07-2266137、2270189 地址：新興區中正三路3號	
中山派出所 電話：07-2211209 地址：新興區中山一路100號	
五福二所 電話：07-2316481 地址：新興區五福二路222號	
消防單位	
災害預防科 電話：07-2271574、2271575、2264036 地址：新興區中正三路25號8樓	
救災救護科 電話：07-2271576、2271092 地址：新興區中正三路25號7樓	
救災救護指揮中心 電話：07-2270839、2296286、2270119 地址：新興區中正三路25號9樓	
第一中隊 電話：07-2265662 地址：新興區中正三路3號	
新興消防分隊 電話：2265662 地址：新興區中正三路3號	
醫療單位	
新興區衛生所 電話：07-2294121、2294122 地址：新興區中正三路25號4樓	

避難處所	
新興國中 聯絡人：凌子鑫 電話：2727127*3010 地址：五福二路218號	大同國小 聯絡人：魏炳白 電話：2823039*550 地址：大同一路231號
新興國小 聯絡人：林盛勳 電話：2412119*131 地址：民生一路321號	七賢國小 聯絡人：吳淑儀 電話：2351150*813 地址：七賢一路393號
信義國小 聯絡人：王雅萍 電話：2365163*31 地址：中正路332號	高雄書商 聯絡人：康沛云 電話：2269975*1411 地址：五福二路3號
新興國小 聯絡人：林盛勳 電話：2412119*131 地址：民生一路321號 收容人數：1182	大同國小 聯絡人：魏炳白 電話：2823039*550 地址：大同一路231號 收容人數：964
信義國小 聯絡人：王雅萍 電話：2365163*31 地址：中正路332號 收容人數：1091	七賢國小 聯絡人：吳淑儀 電話：2351150*813 地址：七賢一路393號 收容人數：1091
高雄書商 聯絡人：康沛云 電話：2269975*1411 地址：五福二路3號 收容人數：1036	新興國小 聯絡人：林盛勳 電話：2412119*131 地址：民生一路321號 收容人數：1182
圖例	
警察單位	凡那比颱風淹水點位
消防單位	莫拉克颱風淹水點位
醫療院所	避難處所
避難處所	避難疏散方向
三民區里界	三民區里界
高雄市區界	高雄市區界
一般道路	一般道路
省道	省道

楠梓區

高雄市楠梓區水災災害防災地圖

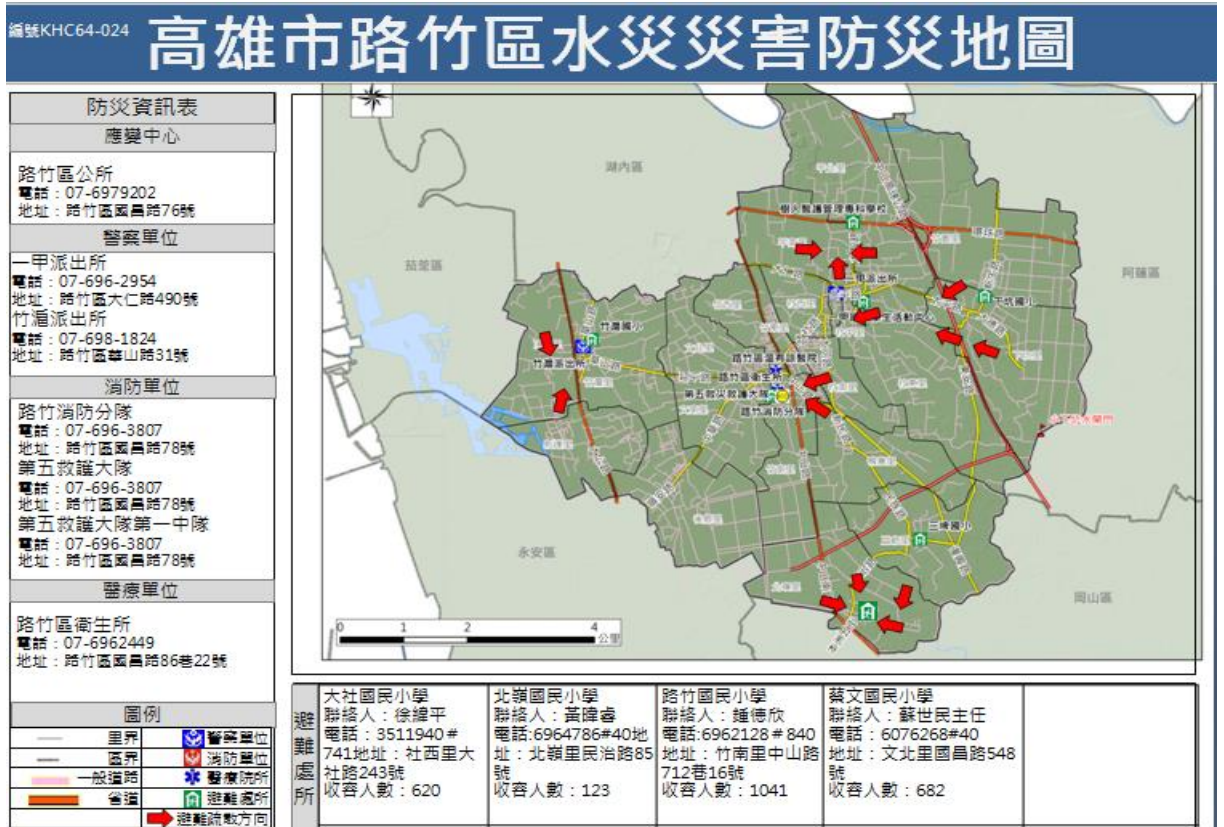
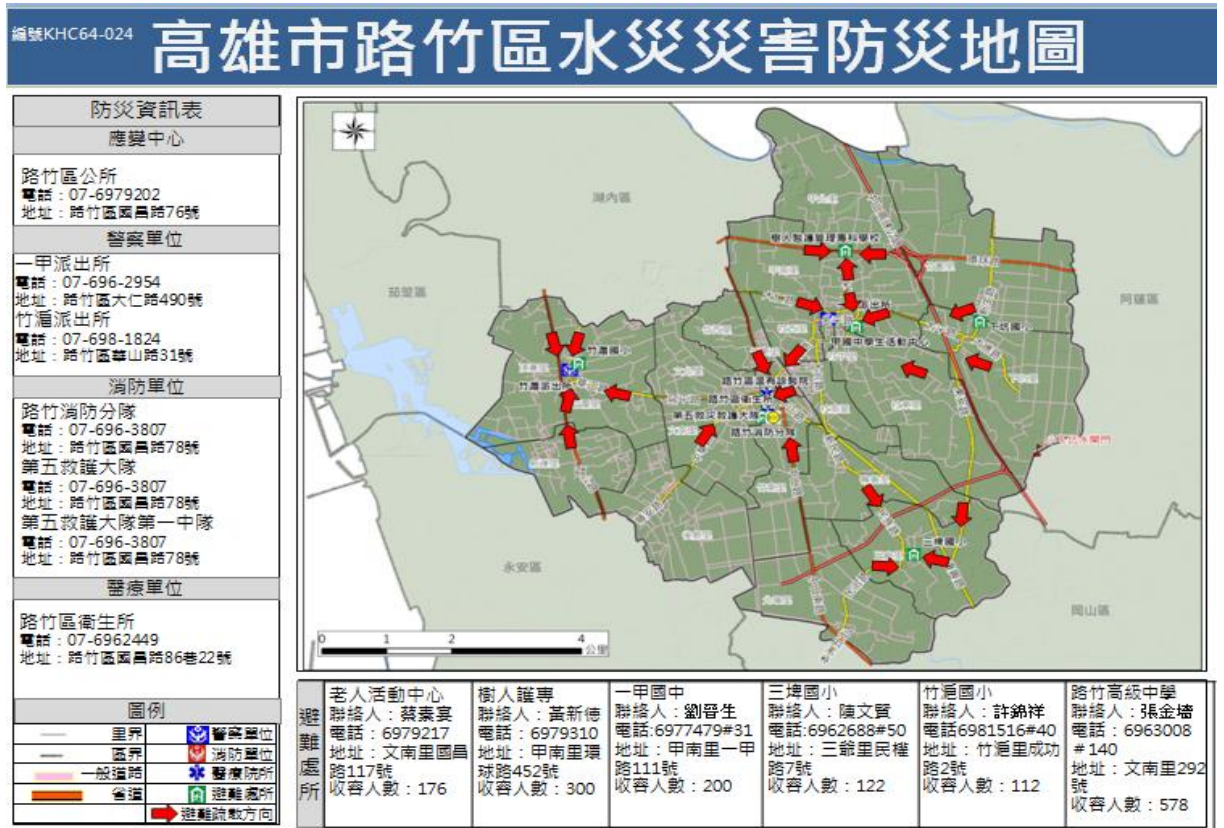


	警察單位		凡那比颱風海水水位
	消防單位		莫拉比颱風海水水位
	避難處所		近三年重大海水地區
	避難處所		避難疏散方向

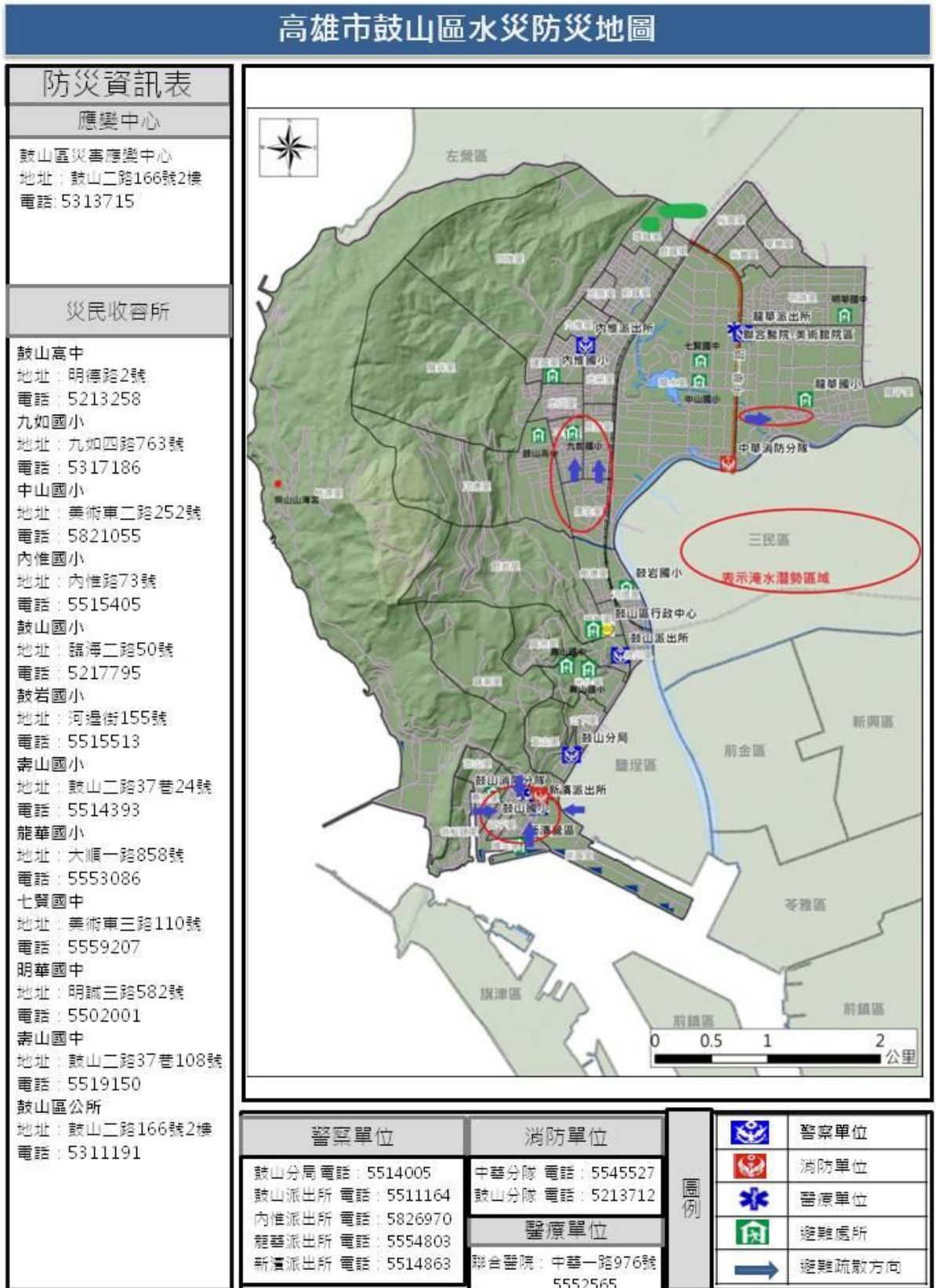
<p>楠梓國小 聯絡人：蔡展倫 電話：351-1140 地址：楠梓路262號 收容人數：1,164人</p>	<p>中山高小 聯絡人：王自敏 電話：248-1116 地址：高昌路416號 收容人數：2,541人</p>	<p>國昌國中 聯絡人：王鳳蓮 電話：364-4300 地址：德長路1010號 收容人數：800人</p>
---	---	--

<p>防災資訊表</p> <p>應變中心</p> <p>楠梓區公所 電話：07-3517121 地址：楠梓新街264號</p>	
<p>警察單位</p> <p>楠梓分局 電話：07-3653190 地址：外港西路119號</p> <p>加昌派出所 電話：07-3655961 地址：外港西路119號</p> <p>右昌派出所 電話：07-3612977 地址：港昌里石昌路250號</p> <p>楠梓派出所 電話：07-3511145 地址：高亭里德順路25號</p> <p>後勁派出所 電話：07-3612554 地址：后寮里後昌路214號</p> <p>鹽埕派出所 電話：07-3649783 地址：鹽埕里德律路147號</p>	
<p>消防單位</p> <p>第一中隊 電話：07-3526040 地址：楠梓路418號3樓</p> <p>楠梓消防分隊 電話：07-3538651 地址：楠梓路418號</p> <p>右昌消防分隊 電話：07-3651482 地址：後昌路1133號</p>	
<p>醫療單位</p> <p>楠梓區衛生所 電話：07-3512110、3512119 地址：楠梓路202號</p> <p>建仁醫院 電話：07-3517166 地址：楠梓路136號</p> <p>右昌醫院 電話：07-3643388 地址：星成路990號</p>	

路竹區



鼓山區

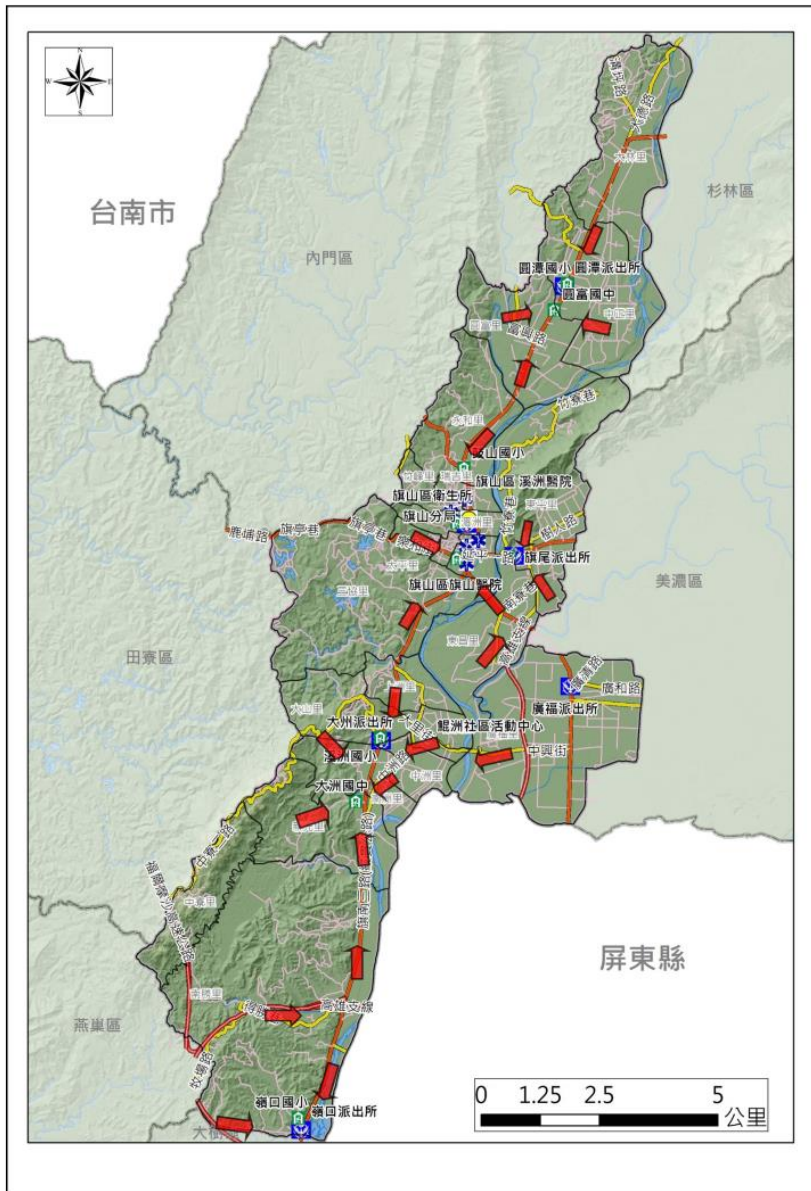


旗山區

高雄市旗山區水災防災地圖

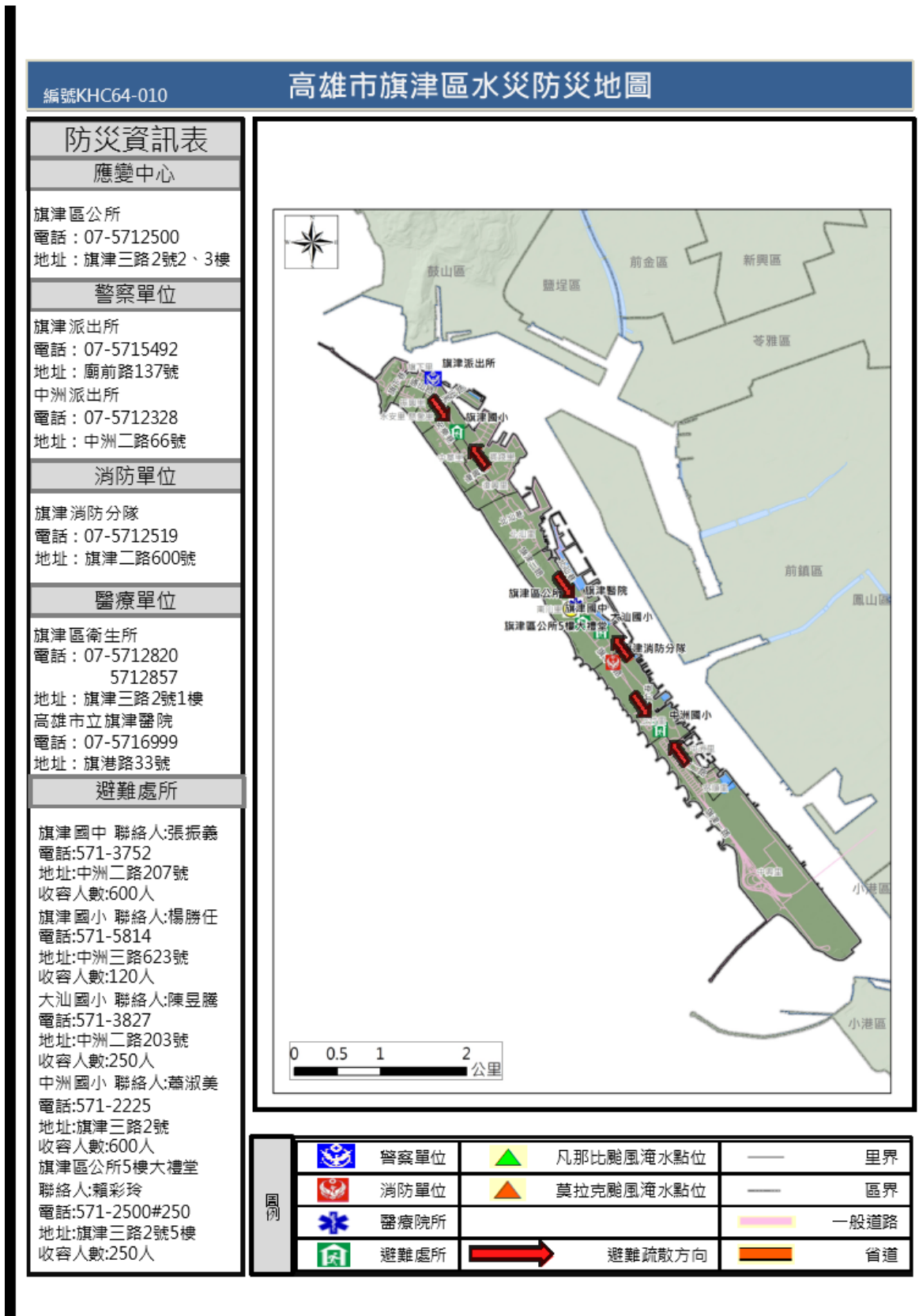
編號KHC64-030

防災資訊表			
應變中心			
旗山區公所 電話：07-661-6100 地址：旗山區延平一路499號			
警察單位			
旗山分局 電話：07-661-2001 地址：旗山區華中街1號			
廣福派出所 電話：07-661-3260 地址：旗山區旗屏二路18號			
圓潭派出所 電話：07-669-1307 地址：旗山區旗甲路三段165號			
旗尾派出所 電話：07-661-4306 地址：旗山區延平二路21號			
嶺口派出所 電話：07-665-1021 地址：旗山區旗南三路212號			
大洲派出所 電話：07-666-1305 地址：旗山區旗南二路128號			
消防單位			
第六救護大隊第一中隊 電話：07-661-2300 地址：旗山區延平一路507號			
旗山消防分隊 電話：07-661-2300 地址：旗山區延平一路507號			
醫療單位			
旗山區衛生所 電話：07-661-2054 地址：旗山區中正路197號			
旗山醫院 電話：07-661-3811 地址：旗山區中興路60號			
博愛醫院 電話：07-661-7602 地址：旗山區延平一路689號			
重安醫院 電話：07-661-8471 地址：旗山區大仁街18號			
廣聖醫院 電話：07-662-2391 地址：旗山區中華路618號			
溪洲醫院 電話：07-662-1985 地址：旗山區延平一路412號			
圖例			
—	里界		警察單位
——	區界		消防單位
	一般道路		醫療院所
	省道		避難處所
	避難疏散方向		



避難處所	旗山區公所 聯絡人：林靜芳 電話：6616100#122 地址：延平一路499號 收容人數：120	溪洲國小 聯絡人：葉國平 電話：6661408#30 地址：大山里南二路126號 收容人數：100	圓富國中 聯絡人：楊振明 電話：6691004#31 地址：旗甲路二段609號 收容人數：150	旗山國中 聯絡人：吳志詳 電話：6612650#311 地址：中興路42號 收容人數：500	圓潭國小 聯絡人：石宗宏 電話：6691476#40 地址：旗甲路三段179號 收容人數：100
	旗尾國小 聯絡人：張宇榮 電話：6616708#052 地址：延平二路19號 收容人數：200	鼓山國小 聯絡人：曾雅芬 電話：6612051#40 地址：延平一路111號 收容人數：500	大洲國中 聯絡人：何建輝 電話：6661378*31 地址：新光里新南巷5號 收容人數：100	嶺口國小 聯絡人：侯一欣 電話：6651216#40 地址：龍文巷30號 收容人數：100	旗山國小 聯絡人：陳美莉 電話：6612052#104 地址：溪洲里華中街44號 收容人數：200

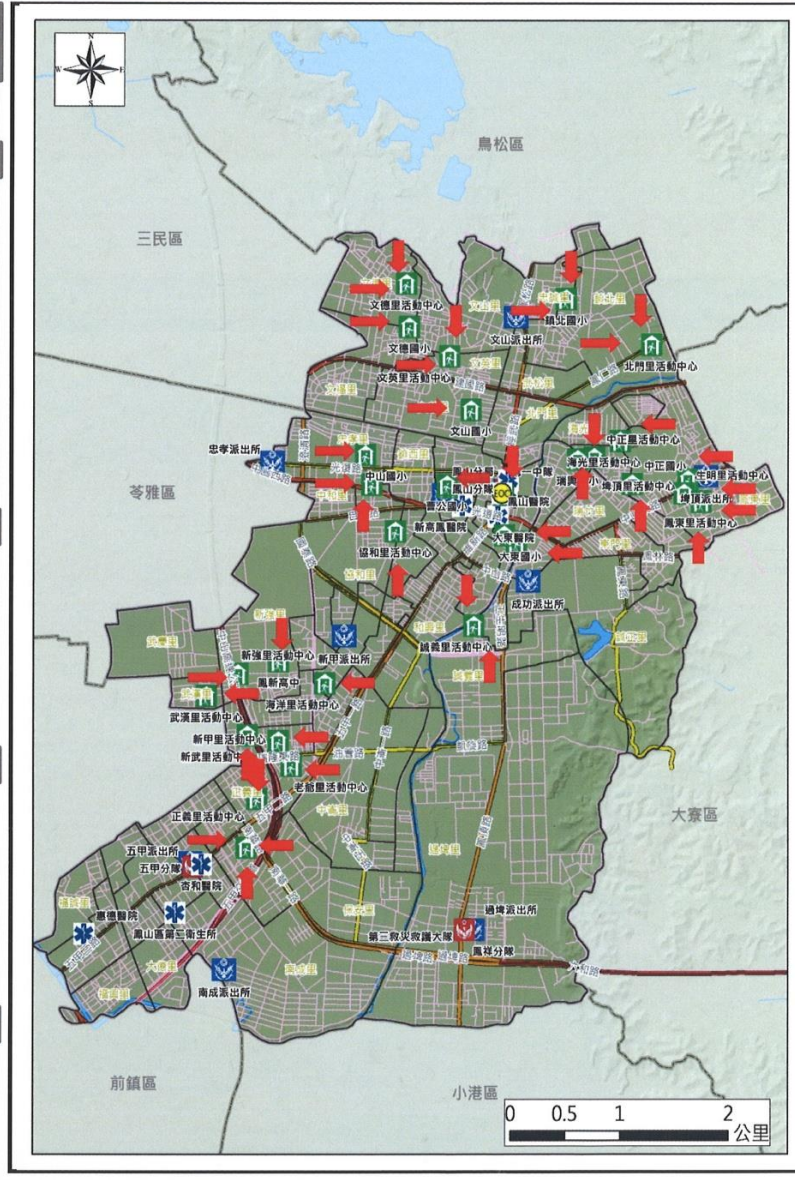
旗津區



鳳山區

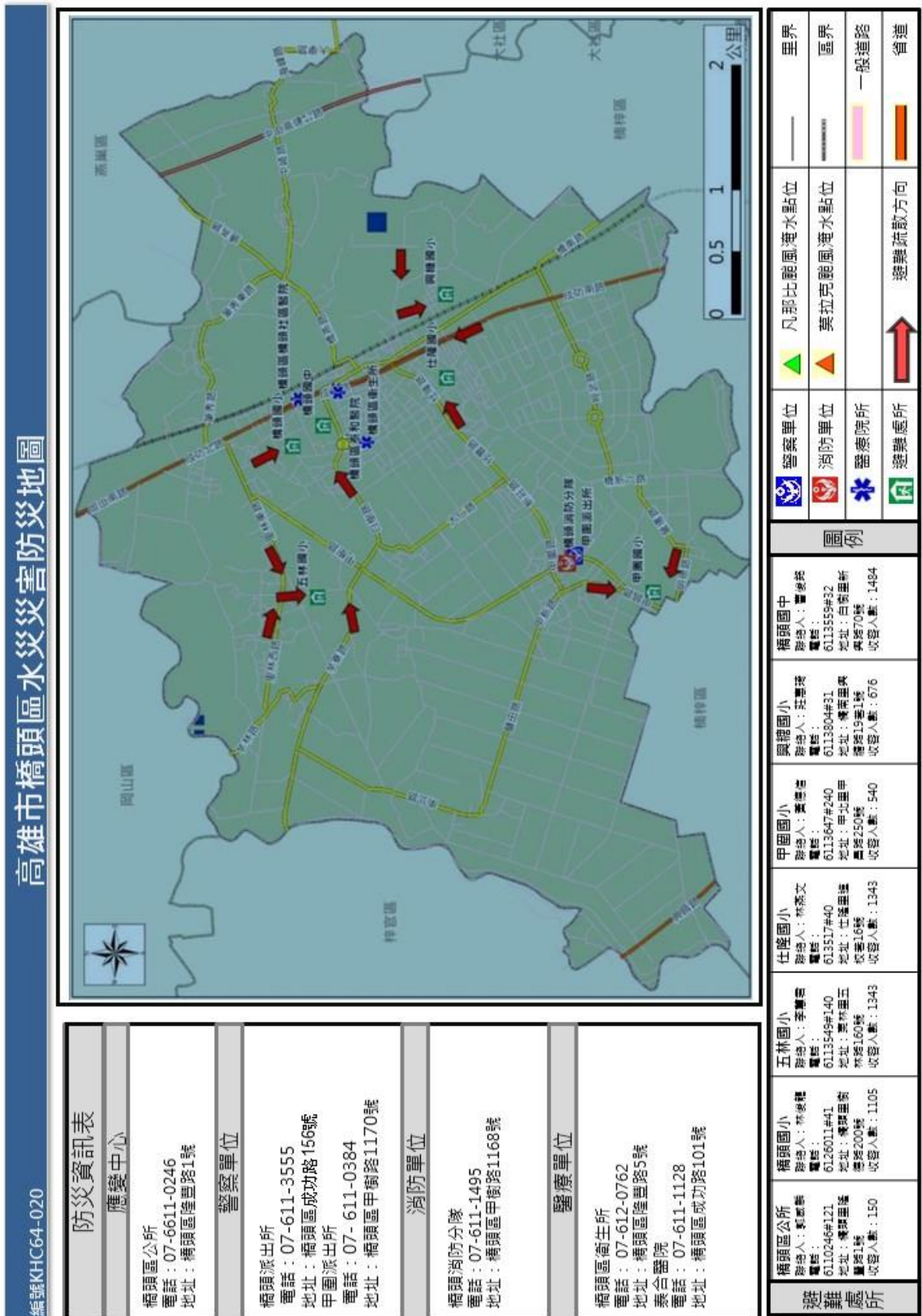
編號KHC64-012 高雄市鳳山區水災防災地圖

防災資訊表	
應變中心	
鳳山區公所 電話：07-742-2111 地址：鳳山區經武路30號	
警察單位	
鳳山分局 電話：07-745-6110 地址：鳳山區新興里經武路36號	
鳳崗派出所 電話：07-741-2244 地址：鳳山區蘇衛里曹公路23號	
過埤派出所 電話：07-792-3028 地址：鳳山區過埤里保生路68號	
埤頂派出所 電話：07-701-3272 地址：鳳山區埤頂里埤頂路67號	
文山派出所 電話：07-732-4341 地址：鳳山區文山里鳳松路127號	
忠孝派出所 電話：07-743-0754 地址：鳳山區忠孝里光復路二段188號	
新甲派出所 電話：07-763-6944 地址：鳳山區國光里新富路383號	
成功派出所 電話：07-746-2453 地址：鳳山區誠正里中山東路16號	
五甲派出所 電話：07-761-5839 地址：鳳山區當甲里五甲二路472號	
消防單位	
第三救護大隊 電話：07-792-5119 地址：鳳山區鳳頂路360號	
第三救護大隊第一中隊 電話：07-746-9595 地址：鳳山區經武路36號	
鳳祥消防分隊 電話：07-792-5119 地址：鳳山區鳳頂路360號	
五甲消防分隊 電話：07-713-0696 地址：鳳山區南正二路472號	
鳳山消防分隊 電話：07-746-9595 地址：鳳山區經武路36號	
醫療單位	
鳳山區衛生所 電話：07-743-0437 地址：鳳山區經武路34巷2號	
鳳山醫院 電話：07-741-8151 地址：鳳山區經武路42號	
宏亞醫院 電話：07-821-1218 地址：鳳山區五甲三路10巷1號	
大東醫院 電話：07-746-3762 地址：鳳山區光遠路171-2號	
惠德醫院 電話：07-812-6000 地址：鳳山區福祥街81號	
新高鳳醫院 電話：07-747-2320 地址：鳳山區光遠路360號	
避難處所	
鳳山區公所 聯絡人:秘書室 電話:742-2111 地址:精武路30號 收容人數:200人	中正國小 聯絡人:總務主任 電話:701-2831 地址:勝利路2號 收容人數:800人
鎮北國小 聯絡人:總務主任 電話:731-1709 地址:鳳北路170號 收容人數:800人	文德國小 聯絡人:總務主任 電話:886-8723 地址:文衡路356號 收容人數:1000人
鳳新高中 聯絡人:總務主任 電話:765-8288 地址:新富路257號 收容人數:1500人	



	警察單位		凡那比颱風淹水點位		里界
	消防單位		莫拉克颱風淹水點位		區界
	醫療院所				一般道路
	避難處所		避難疏散方向		省道

橋頭區

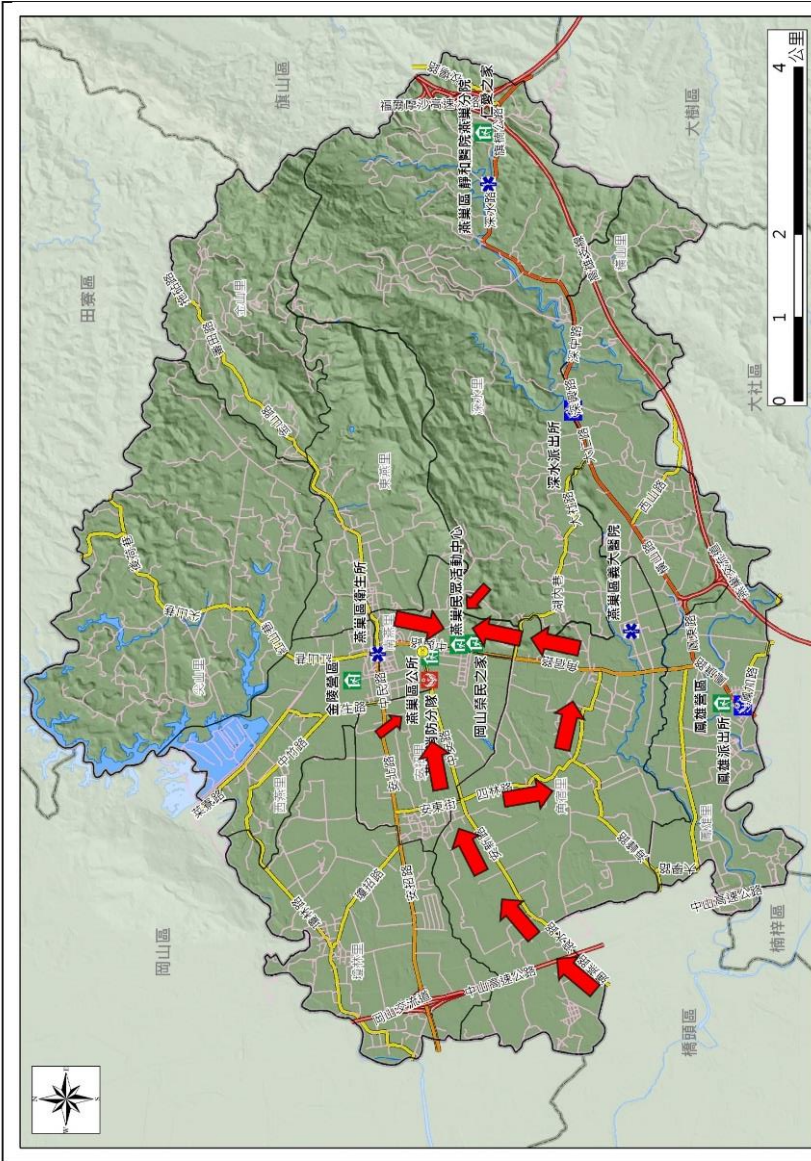


燕巢區

高雄市燕巢區水災災害防災地圖

編號KHC64-021

防災資訊表	
應變中心	
燕巢區公所	電話：07-616-1411 地址：燕巢區中安路1號
警察單位	
深水派出所	電話：07-615-2054 地址：燕巢區深興路88號
鳳雄派出所	電話：07-615-3054 地址：燕巢區鳳旗路171號
消防單位	
燕巢消防分隊	電話：07-616-2595 地址：燕巢區中興路429號
醫療單位	
燕巢區衛生所	電話：07-616-1148 地址：燕巢區南燕里中興路2號
義大醫院	電話：07-615-0011 地址：燕巢區角宿里義大路1號
靜和醫院燕巢分院	電話：07-615-6555 地址：燕巢區深水路3之20號



避難處所(本區依轄內或鄰近避難收容所一覽表顯示主要處所)

圖例	
里界	警察單位
區界	消防單位
一般道路	醫療院所
省道	避難處所
	避難疏散方向

民眾活動中心
聯絡人：陳玉柔
電話：6161411轉178
地址：南燕里中興路427號
收容人數：120

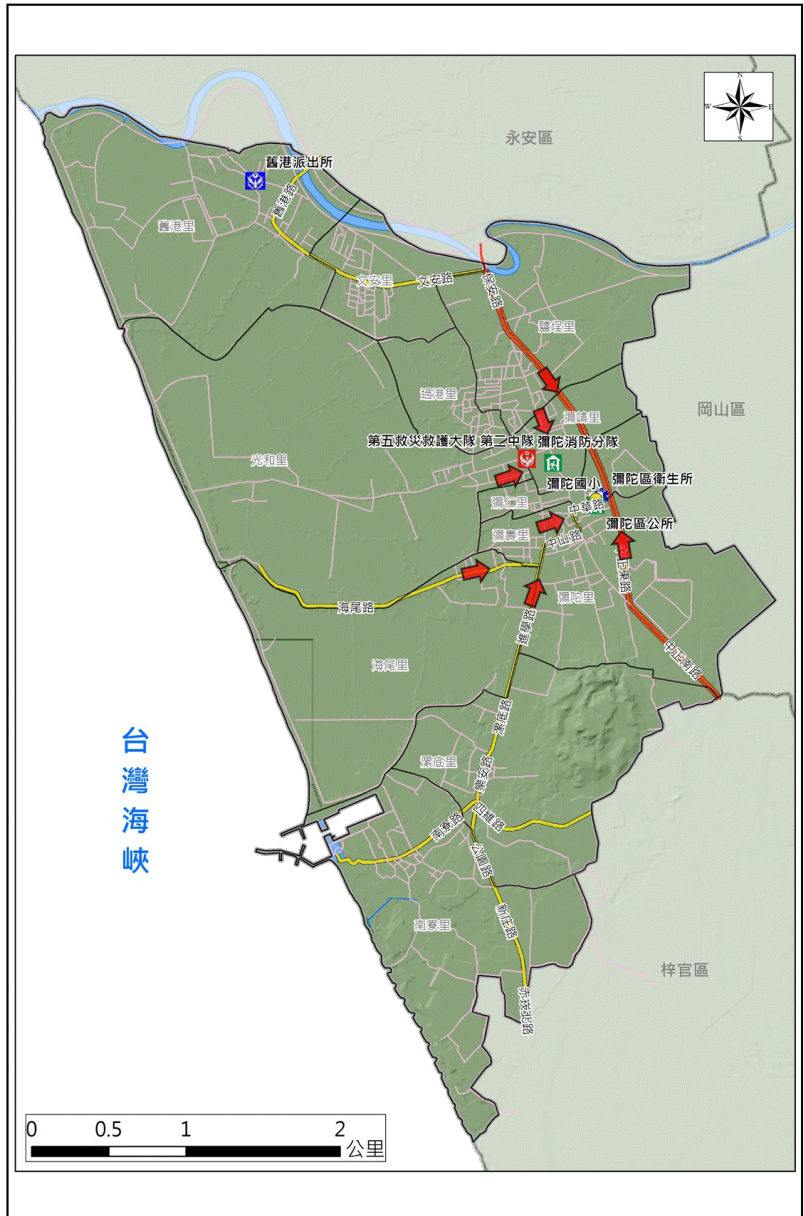
區公所禮堂
聯絡人：陳玉柔
電話：6161411轉178
地址：安招里中安路1號
收容人數：100

彌陀區

高雄市彌陀區水災防災地圖

編號KHC64-028

防災資訊表	
應變中心	
彌陀區公所 電話：07-619-1216 地址：中華路4號	
警察單位	
舊港派出所 電話：07-745-6110 地址：舊港橫路1號	
消防單位	
第五救災救護大隊 第二中隊 電話：07- 610-0890 地址：中正北路7號	
彌陀消防分隊 電話：07- 610-0890 地址：中正北路7號	
醫療單位	
彌陀區衛生所 電話：07-617-5307 地址：中華路一巷五弄1號	
避難處所	
彌陀區公所 聯絡人：薛清娜/王絢玉 電話：6191216#22或#50 地址：彌仁里中華路4號 收容人數：100	
彌陀國小 聯絡人：石乙正 電話：07-6176300#31 地址：彌靖里中正路213號 收容人數：300人	

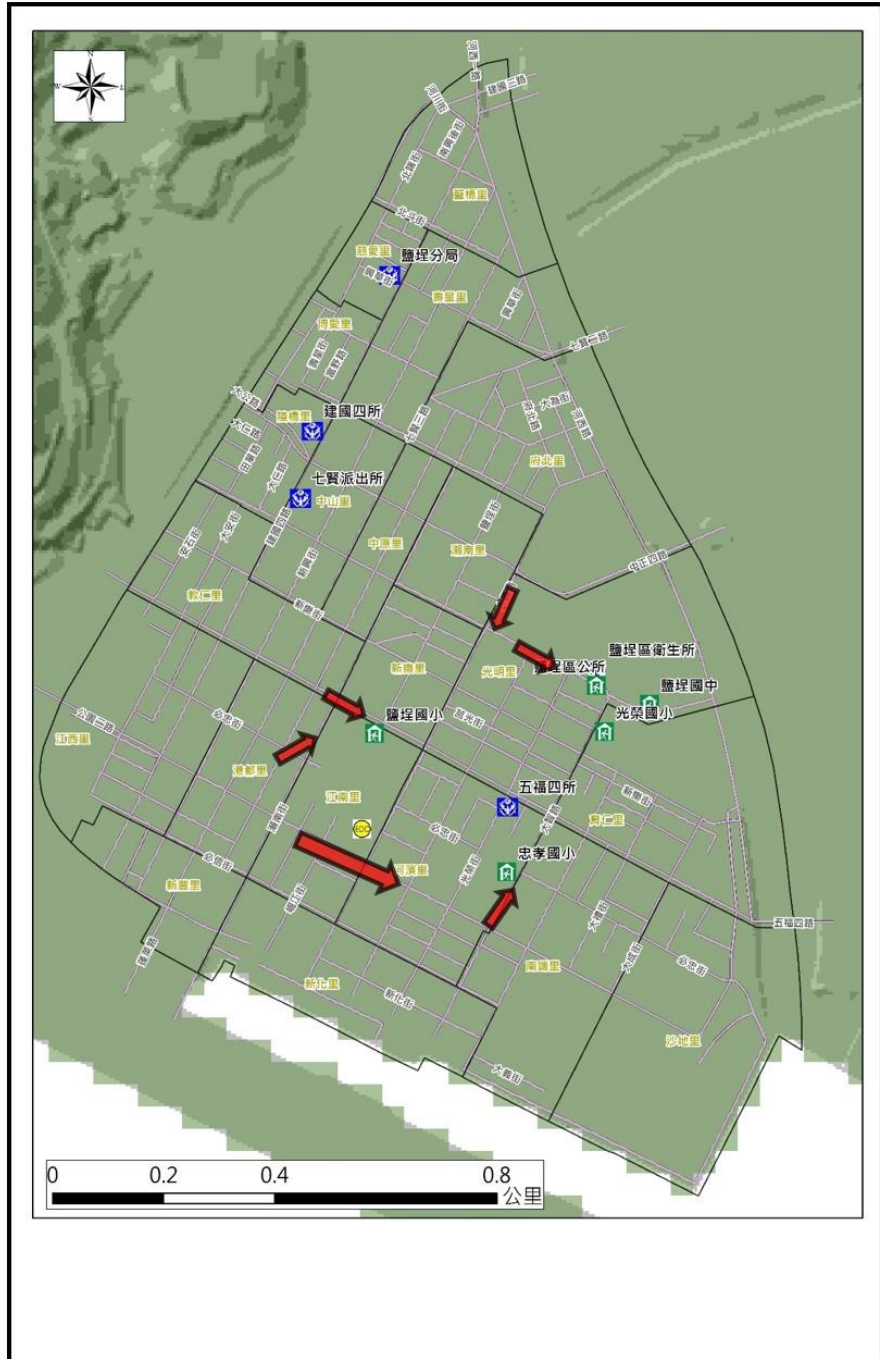


圖例	警察單位	凡那比颱風淹水點位	里界
	消防單位	莫拉克颱風淹水點位	區界
	醫療院所		一般道路
	避難處所	避難疏散方向	省道

鹽埕區

編號KHC64-001 高雄市鹽埕區水災防災地圖

防災資訊表	
應變中心	
鹽埕區公所 電話：07-5513316 地址：大仁路6號9樓	
警察單位	
鹽埕分局 電話：07-5513424 地址：建國四路337號	
七賢派出所 電話：07-5513534 地址：建國四路170號	
建國四所 電話：07-5512832 地址：建國四路257號	
五福四所 電話：07-5512968 地址：五福四路107號	
消防單位	
鼓山消防分隊 電話：07-5213712 地址：鼓山區臨海一路61-1號	
醫療單位	
鹽埕區衛生所 電話：07-5513494、5619273 地址：鹽埕區大仁路6號3樓(與鹽埕區行政中心合署辦公)	
避難處所	
鹽埕國中 聯絡人:蔡智文 電話:5211283#10 地址:新樂街46號 收容人數:600人	
鹽埕國小 聯絡人:林貴芬 電話:5210668#135 地址:五福四路183號 收容人數:100人	
鹽埕區公所 聯絡人:謝清榮 電話:551-3316 地址:大仁路6號 收容人數:50人	
光榮國小 聯絡人:閻世玲 電話:551-4549 地址:大智路150號 收容人數:200人	
忠孝國小 聯絡人:楊鎮平 電話:551-4887#331 地址:大智路71號 收容人數:563人	



避難處所	警察單位	——	里界	鐵路
	消防單位	——	區界	避難疏散方向
	醫療院所		一般道路	
	避難處所		省道	

附錄 8、高雄市轄內水災避難據點位置表

鄉鎮市	避難所名稱	地址	聯絡人	聯絡電話	收容人數
三民區	高雄市三民區公所	哈爾濱街 215 號 9 樓	周慧敏		100
三民區	高雄市高雄中學	建國三路 50 號	吳麗娟總務組 長		2794
三民區	高雄市三民國小	建國三路 216 號	楊志明主任		818
三民區	高雄市鼎金國小	鼎山街 375 號	林雅珮主任		1345
三民區	高雄市愛國國小	十全一路 1 號	林美伶主任		709
三民區	高雄市十全國小	十全二路 162 號	楊阿棉主任		1509
三民區	高雄市正興國小	大豐二路 20 號	黃雅慧主任		1818
三民區	高雄市博愛國小	十全一路 202 號	劉松柏主任		982
三民區	高雄市獅湖國小	鼎金後路 495 號	吳株榕主任		1582
三民區	高雄市莊敬國小	大昌一路 200 號	邱女玲主任		2036
三民區	高雄市民族國小	平等路 197 號	張智麒總務組 長		1582
三民區	高雄市光武國小	光武路 35 號	林博源主任		1564
三民區	高雄市東光國小	黃興路 206 號	鍾怡芳主任 梁業隆事務組 長		2036
三民區	高雄市陽明國小	義德路 52 號	張仁志事務組 長		1527
三民區	高雄市河濱國小	市中一路 339 號	李紅蓉主任		745
三民區	德智、德仁里活動中心	自由一路 52 號	李明同		200
三民區	安東、安和、達	松江街 250 號 (三	張簡王玉珠		100

鄉鎮市	避難所名稱	地址	聯絡人	聯絡電話	收容人數
	明聯合里活動中心	民公園內)			
三民區	安宜里活動中心	自立一路 535 號	周黃俊宇		300
三民區	中都地區聯合里活動中心	同盟三路 442 號	林財旺		500
三民區	千歲、千北、立德、鳳南聯合里活動中心	三民街 222 號	林平長		200
三民區	三塊厝聯合里活動中心	三民街 39-1 號	陳國欽		500
三民區	寶安里活動中心	覺民路 585 號	黃柏澤		50
三民區	寶珠溝里活動中心	壽昌路 2 號	林昆明		500
三民區	本和里活動中心	大和街 190 號	陳文旗		300
三民區	灣愛里活動中心	大昌一路 270 巷 2 號	李永貴		200
三民區	高雄市立三民高級中學	金鼎路 81 號	秦桂英主任		886
三民區	高雄市立高雄高級工業職業學校	建工路 419 號	馬建能主任		1309
三民區	高雄市立三民國民中學	十全一路 200 號	陳志嘉主任		964
三民區	高雄市立正興國民中學	覺民路 850 號	陳美玲主任		1455
三民區	高雄市立民族國民中學	覺民路 363 號	廖光祥主任		1673
三民區	高雄市立陽明國民中學	義華路 166 號	吳昌和主任		2130

鄉鎮市	避難所名稱	地址	聯絡人	聯絡電話	收容人數
三民區	高雄市立鼎金國民中學	鼎山街 445 號	吳南志主任		1273
大寮區	高雄市大寮區公所 3 樓	鳳林三路 492 號	林秀米		60
大寮區	輔英科技大學	進學路 151 號	值班警衛(警衛室) 值班教官(校安中心)		600
大寮區	高雄市中山高級工商職業學校	正氣路 79 號	宋大成教官		600
大寮區	潮寮國中	高雄市大寮區潮寮路 51-9 號	江振瑞		60
大寮區	後庄國小	高雄市大寮區民揚路 28 號	陳福正		360
大寮區	昭明國小	高雄市大寮區鳳林一路 300 巷 80 號	方健彰		350
大樹區	高雄市大樹區綜合體育館	高雄市大樹區九曲里九大路 639 號	張簡宥榛		200
大樹區	高雄市大樹區公所三樓禮堂	高雄市大樹區龍目路 158 號	張簡宥榛		100
小港區	高雄市小港區二苓國民小學	立群路 6 號	徐庭皓		1000
小港區	高雄市小港區港和國民小學	平和南路 300 號	顏志昌		250
小港區	高雄市小港區華山國民小學	華仁街 1 號	林湘萍		901
小港區	高雄市小港區明義國民小學	明義街 77 號	張本文		200
小港區	國立高雄餐旅大學附屬餐旅高級	松和路 40 號	林建志		200

鄉鎮市	避難所名稱	地址	聯絡人	聯絡電話	收容人數
	中等學校				
小港區	高雄市立小港國民中學	平和南路 185 號	邱元甫		720
小港區	高雄市立小港高級中學	學府路 117 號	朱君梅		100
小港區	高雄市立中山國民中學	漢民路 352 號	劉建宏		700
小港區	高雄市小港區青山國民小學	飛機路 153 號	陳宜亨		300
小港區	高雄市立明義國民中學	明義街 2 號	楊世傳		1000
小港區	高雄市小港區桂林國民小學	桂陽路 390 號	吳淑芬		1255
小港區	高雄市立鳳林國民中學	龍鳳路 559 號	田續鴻		50
小港區	高雄市小港區鳳林國民小學	鳳林路 207 號	方文慧		300
小港區	高雄市小港區鳳陽國民小學	鳳陽街 2 號	洪志林		600
小港區	高雄市小港區鳳鳴國民小學	鳳鳴路 191 號	陳慶彰		200
小港區	高雄市小港區小港國民小學	平和路 1 號	李宗仁		300
小港區	高雄市小港區漢民國民小學	漢民路 500 號	楊振玉		200
小港區	高雄市小港區二苓國民小學	立群路 6 號	徐庭皓		1000

鄉鎮市	避難所名稱	地址	聯絡人	聯絡電話	收容人數
小港區	高雄市小港區港和國民小學	平和南路 300 號	顏志昌		250
小港區	高雄市小港區華山國民小學	華仁街 1 號	林湘萍		901
小港區	高雄市小港區明義國民小學	明義街 77 號	張本文		200
小港區	國立高雄餐旅大學附屬餐旅高級中等學校	松和路 40 號	林建志		200
小港區	高雄市立小港國民中學	平和南路 185 號	邱元甫		720
小港區	高雄市立小港高級中學	學府路 117 號	朱君梅		100
小港區	高雄市立中山國民中學	漢民路 352 號	劉建宏		700
小港區	高雄市小港區青山國民小學	飛機路 153 號	陳宜亨		300
小港區	高雄市立明義國民中學	明義街 2 號	楊世傳		1000
小港區	高雄市小港區桂林國民小學	桂陽路 390 號	吳淑芬		1255
小港區	高雄市立鳳林國民中學	龍鳳路 559 號	田續鴻		50
小港區	高雄市小港區鳳林國民小學	鳳林路 207 號	方文慧		300
小港區	高雄市小港區鳳陽國民小學	鳳陽街 2 號	洪志林		600
小港區	高雄市小港區鳳	鳳鳴路 191 號	陳慶彰		200

鄉鎮市	避難所名稱	地址	聯絡人	聯絡電話	收容人數
	鳴國民小學				
小港區	高雄市小港區小港國民小學	平和路 1 號	李宗仁		300
小港區	高雄市小港區漢民國民小學	漢民路 500 號	楊振玉		200
仁武區	大灣國中	高雄市仁武區大灣里仁雄路 99 號	總務主任沈宥廷		500
仁武區	八卦國小	高雄市仁武區永仁街 555 號	總務主任 高石城		1254
仁武區	灣內國小	高雄市仁武區灣內里仁心路 31 號	總務主任黃淑芬		330
仁武區	登發國小	高雄市仁武區仁德里仁忠路 191 號	總務主任陳澤溶		1815
仁武區	仁武國小	高雄市仁武區仁武里中正路 94 號	總務主任楊景雄		1782
仁武區	烏林國小	高雄市仁武區烏林里林森巷 23 號	總務主任林秋環		429
仁武區	仁慈活動中心	高雄市仁武區仁慈路 75 號	仁慈里長洪月琴		150
仁武區	竹後國小	高雄市仁武區竹後里竹楠路 250 號	總務主任 邱文成		429
仁武區	仁武區綜合活動中心	高雄市仁武區仁武里中正路 94 號	總務主任 楊景雄		500
仁武區	仁武里活動中心	高雄市仁武區仁武里仁祥街 199 號	仁武里長劉俊彥		500
仁武區	高楠活動中心	高雄市仁武區高楠四街 58 號	高楠里長 李志能		200
仁武區	中華里活動中心	高雄市仁武區中華	中華理事陳芊		120

鄉鎮市	避難所名稱	地址	聯絡人	聯絡電話	收容人數
		里華園街 25 號	至長		
六龜區	寶來社區活動中心	高雄市六龜區寶來里中正路 89 號	寶來里里長 沈振揚		100
六龜區	荖濃社區活動中心	高雄市六龜區荖濃里南橫路 97 號	荖濃里里長 江雅惠		100
六龜區	新發社區活動中心	高雄市六龜區新發里和平路 115 之 1 號	新發里里長 劉俊麟		50
六龜區	興龍社區活動中心	興龍里土壠 74 號	興龍里里長 張榮華		100
六龜區	六龜綜合社會福利服務中心	義寶里光復路 102 號			
六龜區	中興社區活動中心	高雄市六龜區中興里中庄 194 號	中興里里長 王茗洋		100
六龜區	大津社區活動中心	高雄市六龜區大津里大津 49 號	大津里里長 李淑華		100
六龜區	六龜社區活動中心	高雄市六龜區六龜里華北街 60 之 1 號	六龜里里長 邱國輝		100
六龜區	六龜綜合社會福利服務中心	高雄市六龜區義寶里光復路 102 號	義寶里里長 鍾啟鴻		120
六龜區	六龜綜合社會福利服務中心	高雄市六龜區義寶里光復路 102 號	文武里里長 林江東		120
六龜區	新興社區活動中心	高雄市六龜區新興里新威 299 號	新興里里長 邱瑞明		100
六龜區	新威社區活動中心	高雄市六龜區新威里新威 128 號	新威里里長 邱國治		50
六龜區	新寮社區活動中心	高雄市六龜區新寮里三民路 14 號	新寮里里長 朱玉雲		100

鄉鎮市	避難所名稱	地址	聯絡人	聯絡電話	收容人數
永安區	高雄市永安區新港國民小學	高雄市永安區新興路 25 號	陳振堯		208
永安區	高雄市永安區維新國民小學	高雄市永安區維新里維新路光明 9 巷 69 之 10 號	丁裕哲		586
永安區	高雄市永安區鹽田社區活動中心	高雄市永安區新興路 99 號	陳賢民		159
永安區	高雄市永安區永安國民中學	高雄市永安區保興一路 3 號	蔡惠芳		578
永安區	高雄市永安區中正堂	高雄市永安區永安路 43 號	蔡美惠		250
林園區	林園區行政中心	高雄市林園區王公路 1 號	高瓊茹		200
林園區	立體停車場	高雄市林園區林園南路 77 號	簡宗雄		
林園區	海軍陸戰隊陸戰九九旅	林園郵政 90212 號信箱	張克維		500
林園區	林園國小(備用)	高雄市林園區忠孝西路 20 號	張簡元崇		150
林園區	林園中學(備用)	高雄市林園區王公里林園北路 481 號	黃慧琳		200
林園區	中芸國小(備用)	中芸路 1 號	楊以恩		500
林園區	王公國小(備用)	王公二路 100 號	蔡玉董		300
林園區	汕尾國小(備用)	北汕路 58 巷 2 號	陳谷庭		50
林園區	港埔國小(備用)	校前路 1 號	陳宗佐		50
林園區	中芸國中(備用)	中芸路 3-100 號	何俊儀		50
林園區	金潭國小(備用)	金潭路 40 號	蘇劍煌		50

鄉鎮市	避難所名稱	地址	聯絡人	聯絡電話	收容人數
前金區	前金區公所 5 樓 大禮堂	前金區自強二路 169 號 5 樓	楊智淵		25
前金區	高雄女中	五福三路 122 號	林香吟		1145
前金區	前金國中	六合二路 278 號	蔡月梅		1218
前金區	建國國小	自立二路 111 號	朱柏州		516
前金區	前金國小	大同二路 61 號	陳瓊如		1564
前鎮區	興仁國中	德昌路 345 號	徐東弘校長		1200
前鎮區	瑞豐國小	瑞隆路 100 號	洪碧珠校長		1781
前鎮區	前鎮國中	新衙路 17 號	洪自強校長		1200
前鎮區	光華國中	竹東里和平二路 170 號	林建志校長		600
前鎮區	光華國小	竹中里廣西路 57 號	洪志一校長		300
前鎮區	樂群國小	竹內里育樂錄 61 號	劉文溪校長		300
前鎮區	竹西里活動中心	竹西里廣東三街 73 號 3 樓	林金良里長		100
前鎮區	明正國小	明正里明道路 2 號	張俊民校長		345
前鎮區	瑞祥國小	瑞祥里班超路 20 號	呂炎玲校長		1636
前鎮區	鎮昌國小	鎮海里樹人路 261 號	黃建安校長		1200
前鎮區	瑞豐國中	瑞文里瑞興街 99 號	賈美琳校長		200
前鎮區	前鎮高中	平等里鎮中路 132 號	夏日新校長		2236
前鎮區	民權國小	民權里沱江街 200 號	陳詠禎校長		1568

鄉鎮市	避難所名稱	地址	聯絡人	聯絡電話	收容人數
前鎮區	復興國小	西山里民權二路 331 號	邱怡和校長		800
前鎮區	瑞祥高中	瑞南里班超路 63 號	林香吟校長		1000
茄萣區	茄萣區大禮堂	高雄市茄萣區濱海 路四段 27 號	區公所災民避 難收容業務承 辦人		120
茄萣區	茄萣老人活動中 心	高雄市茄萣區忠孝 街 29 號	區公所災民避 難收容業務承 辦人		120
茄萣區	茄萣國中	高雄市茄萣區濱海 路四段 29 號	胡嘉軒		965
茄萣區	成功國小	高雄市茄萣區成功 路 1 號	洪偉哲		737
茄萣區	砂崙國小	高雄市茄萣區文化 路 81 號	陳美蓉		589
茄萣區	茄萣國小	高雄市茄萣區茄萣 路二段 307 號	楊雅芬		1144
鳥松區	高雄市鳥松區公 所 3 樓大禮堂	鳥松里中正路 98 號	陳彥臻		50
鳥松區	大華國小	大華里大華路 200 號	謝志偉		160
鳥松區	老人文康活動中 心	仁美里仁德路 11 號	王綉蔚		150
鳥松區	台灣基督教長老 教會仁美教會 (短期收容)	仁美里介壽路 14 號	龐大衛		96
鳥松區	鳥松國小(備用)	鳥松里文前路 32 號	古展榕		50
鳥松區	高雄市立文山高	鳥松里大埤路 31 號	聶松齡		1020

鄉鎮市	避難所名稱	地址	聯絡人	聯絡電話	收容人數
	級中學				
鳥松區	高雄市鳥松區仁美國民小學	華美里學堂路 2 號	盧譚禧		520
鳥松區	高雄市立鳥松國民中學	蔦松里松埔北巷 5 之 1 號	林睦期		844
鳥松區	高雄市鳥松區公所 3 樓大禮堂	鳥松里中正路 98 號	陳彥臻		50
鳥松區	大華國小	大華里大華路 200 號	謝志偉		160
鳥松區	老人文康活動中心	仁美里仁德路 11 號	王綉蔚		150
鳥松區	台灣基督教長老教會仁美教會(短期收容)	仁美里介壽路 14 號	龐大衛		96
鳥松區	鳥松國小(備用)	鳥松里文前路 32 號	古展榕		50
鳥松區	高雄市立文山高級中學	鳥松里大埤路 31 號	聶松齡		1020
鳥松區	高雄市鳥松區仁美國民小學	華美里學堂路 2 號	盧譚禧		520
鳥松區	高雄市立鳥松國民中學	蔦松里松埔北巷 5 之 1 號	林睦期		844
楠梓區	高雄市楠梓區行政中心 7 樓大禮堂	高雄市楠梓區楠梓新路 264 號 7 樓	吳永揮		100
楠梓區	高雄市楠梓區宏昌等六里聯合活動中心	高雄市楠梓區後昌路 960 巷 19 號	吳永揮		60
楠梓區	高雄市楠梓區翠	高雄市楠梓區德惠	吳永揮		280

鄉鎮市	避難所名稱	地址	聯絡人	聯絡電話	收容人數
	屏里活動中心	路 55 號			
楠梓區	高雄市楠梓區仁昌里活動中心	高雄市楠梓區壽豐路 461 號	吳永揮		155
楠梓區	高雄市立中山高級中學	高雄市楠梓區藍昌路 416 號	王雪娥		2541
楠梓區	高雄市立楠梓高級中學	高雄市楠梓區清豐路 19 號	許文宗		1528
楠梓區	高雄市立國昌國民中學	高雄市楠梓區德民路 1010 號	王東進		800
楠梓區	高雄市立翠屏國民中小學	高雄市楠梓區翠屏路 135 號	黃景良		1545
楠梓區	高雄市楠梓區楠梓國民中學	高雄市楠梓區楠梓路 336 號	高宏上		1091
楠梓區	高雄市楠梓區後勁國民中學	高雄市楠梓區加昌路 180 號	麥賢章		673
楠梓區	高雄市楠梓區右昌國民中學	高雄市楠梓區盛昌街 161 號	方靜慧		927
楠梓區	高雄市楠梓區楠梓國民小學	高雄市楠梓區楠梓路 262 號	劉昆靈		1164
楠梓區	高雄市楠梓區右昌國民小學	高雄市楠梓區加昌路 910 號	陳春美		1291
楠梓區	高雄市楠梓區援中國國民小學	高雄市楠梓區大學 26 街 1150 號	唐忠義		345
楠梓區	高雄市楠梓區楠陽國民小學	高雄市楠梓區楠陽路 100 號	韋淑美		1164
楠梓區	高雄市楠梓區莒光國民小學	高雄市楠梓區後昌路 842 號	周譽峰		1273
楠梓區	高雄市楠梓區後	高雄市楠梓區加昌	趙梓晴		873

鄉鎮市	避難所名稱	地址	聯絡人	聯絡電話	收容人數
	勁國民小學	路 216 號			
楠梓區	高雄市楠梓區油廠國民小學	高雄市楠梓區左楠路 4 號	陳鼎華		636
楠梓區	高雄市楠梓區加昌國民小學	高雄市楠梓區樂群路 220 號	洪裕欽		1267
路竹區	路竹老人活動中心	高雄市路竹區文南里國昌路 117 號	社會課長陳木村/承辦人蔡素宴		176
路竹區	樹人醫護管理專科學校多功能活動中心	高雄市路竹區甲南里環球路 452 號	黃新德技佐		300
路竹區	高雄市立一甲國民中學學生活動中心	高雄市路竹區甲南里一甲路 111 號	劉晉生主任		200
路竹區	高雄市立路竹區三埤國民小學	高雄市路竹區三爺里民權路 7 號	陳文賢主任		122
路竹區	高雄市立路竹區下坑國民小學	高雄市路竹區下坑里太平路 384 號	謝尚暉組長		353
路竹區	高雄市立路竹區竹滬國民小學	高雄市路竹區竹滬里成功路 2 號	許錦祥組長		112
路竹區	高雄市立路竹區高級中學	高雄市路竹區文南里中華路 292 號	張金墻主任		578
路竹區	高雄市立路竹區大社國民小學	高雄市路竹區社西里大社路 243 號	徐緯平主任		620
路竹區	高雄市立路竹區北嶺國民小學	高雄市路竹區北嶺里民治路 85 號	黃暉睿主任		123
路竹區	高雄市立路竹區路竹國民小學	高雄市路竹區竹南里中山路 712 巷 16 號	鍾德欣主任		1041

鄉鎮市	避難所名稱	地址	聯絡人	聯絡電話	收容人數
路竹區	高雄市立路竹區蔡文國民小學	高雄市路竹區文北里國昌路 548 號	蘇世民主任		682
鼓山區	鼓山高中	明德路 2 號	總務主任		1222
鼓山區	九如國小	九如四路 763 號	總務主任		836
鼓山區	中山國小	美術東二路 252 號	總務主任		1050
鼓山區	內惟國小	內惟路 73 號	總務主任		1091
鼓山區	鼓山國小	臨海二路 50 號	總務主任		745
鼓山區	鼓岩國小	河邊街 155 號	總務主任		364
鼓山區	壽山國小	鼓山二路 37 巷 24 號	總務主任		345
鼓山區	龍華國小	大順一路 858 號	總務主任		1400
鼓山區	七賢國中	美術東三路 110 號	總務主任		1036
鼓山區	明華國中	明誠三路 582 號	總務主任		927
鼓山區	壽山國中	鼓山二路 37 巷 108 號	總務主任		745
鼓山區	桃源里山海宮	柴山 93 號	鄭永淦		物資存放點
鼓山區	鼓山行政中心	鼓山二路 166 號 2 樓	鄭永淦		20
鹽埕區	鹽埕國中	新樂街 46 號	蔡智文		300
鹽埕區	鹽埕國小	五福四路 183 號	陳昭志		100
鹽埕區	光榮國小	大智路 150 號	李哲明		200
鹽埕區	忠孝國小	大智路 71 號	楊頌平		563
鹽埕區	鹽埕區公所	大仁路 6 號	梁宗民		50
左營區	高雄市新莊高中	高雄市左營區福山里文慈路 99 號	校方防災業務承辦人員		3305

鄉鎮市	避難所名稱	地址	聯絡人	聯絡電話	收容人數
左營區	高雄市海青工商	高雄市左營區自助里左營大路 1 號	校方防災業務承辦人員		100
左營區	高雄市大義國中	高雄市左營區埤東里翠華路 687 號	校方防災業務承辦人員		50
左營區	高雄市新光國小	高雄市左營區新光里華夏路 800 號	校方防災業務承辦人員		200
左營區	高雄市新莊國小	高雄市左營區新中里自由三路 1 號	校方防災業務承辦人員		1582
左營區	高雄市勝利國小	高雄市左營區新下里南屏路 1 號	校方防災業務承辦人員		500
左營區	高雄市新民國小	高雄市左營區菜公里自由三路 478 號	校方防災業務承辦人員		921
左營區	高雄市左營區公所	高雄市左營區左營大路 479 號 8 樓	吳區長淑惠		20
左營區	高雄市左營高中	高雄市左營區進學里海功路 55 號	校方防災業務承辦人員		200
左營區	高雄市莒光國小	高雄市楠梓區秀昌里後昌路 842 號	校方防災業務承辦人員		20
左營區	高雄市明德國小	高雄市左營區明建里海富路 2 號	校方防災業務承辦人員		491
左營區	高雄市舊城國小	高雄市左營區聖西里蓮潭路 47 號	校方防災業務承辦人員		582
左營區	高雄市龍華國中	高雄市左營區新上里自由二路 2 號	校方防災業務承辦人員		1600
左營區	高雄市立德國中	高雄市左營區明建里實踐路 101 號	校方防災業務承辦人員		100
左營區	高雄市三民家商	高雄市左營區新下里裕誠路 1102 號	校方防災業務承辦人員		1018

鄉鎮市	避難所名稱	地址	聯絡人	聯絡電話	收容人數
左營區	高雄市左營國小	高雄市左營區進學里實踐路 42 號	校方防災業務承辦人員		745
左營區	高雄市福山國小	高雄市左營區福山里重愛路 99 號	校方防災業務承辦人員		1273
左營區	高雄市左營國中	高雄市左營區新光里曾子路 281 號	校方防災業務承辦人員		836
田寮區	田寮區公所	田寮區南安里崗安路 71 號	陳國珍		100
田寮區	崇德國小	田寮區崇德里崇德路 101 號	李建德		120
田寮區	新興國小	田寮區新興里大新路 2 號	郭淑娟		50
甲仙區	元宋太祖宮	寶隆里嶺頂巷 65 號	管理人蔡良文		500
甲仙區	靈隱寺(備用)	寶隆里光華路 1 號	住持王老得 副住持許良吉		270
甲仙區	龍鳳寺	東安里油礦巷 3 號	住持康苗杰		100
甲仙區	甲仙國中(備用)	東安里文化南路 6 號	校長鍾文杰 總務主任劉勇君		150
甲仙區	大田老人活動中心(備用)	大田里新興路 49-1 號	理事長林秀美 社區總幹事張琪		80
甲仙區	寶隆國小(備用)	寶隆里光華路 20 號	總務主任林逸誠 校長梁一成		80
甲仙區	關山社區活動中心(備用)	關山里中興路 17 號	理事長劉國寶 總幹事柯文賢		100
甲仙區	甲仙和安社區活動中心(備用)	和安里中山路 56 號	理事長李新福 總幹事呂文豪		370

鄉鎮市	避難所名稱	地址	聯絡人	聯絡電話	收容人數
甲仙區	小林社區活動中心(備用)	小林里西拉雅路 2 巷 1 號	理事長劉秋田 總幹事劉榮顯		521
甲仙區	高雄市甲仙區小林國民小學(備用)	小林里五里路 24-2 號	校長方文慧 總務主任趙璿皓		500
甲仙區	高雄市甲仙區甲仙國民小學(備用)	西安里文化路 45 號	校長陳姚如 總務主任張淑女		270
岡山區	岡山區老人活動中心	岡山區壽天路 66 號	林登瑞		150
岡山區	公園西路 14 號公所廳舍	岡山區公園西路 14 號	林登瑞		150
岡山區	岡山區壽天國民小學	岡山區公園東路 55 號	許志成 林登瑞		150
岡山區	岡山區岡山國民小學	岡山區柳橋東路 36 號	李銘峰		200
岡山區	岡山區前峰國民小學	岡山區育英路 35 號	李智揚 林登瑞		200
岡山區	岡山區竹圍國民小學	岡山區大仁北路 1 號	卓烈 林登瑞		200
岡山區	高雄市立岡山國民中學	岡山區岡燕路 238 號	林季靜 林登瑞		500
岡山區	高雄市立前峰國民中學	岡山區樹人路 1 號	洪玉桂 林登瑞		30
岡山區	岡山區兆湘國民小學	岡山區介壽路 60 號	莊豐懋 林登瑞		611

鄉鎮市	避難所名稱	地址	聯絡人	聯絡電話	收容人數
岡山區	岡山區和平國民小學	岡山區和平路 1 號	蘇俊玉 林登瑞		567
岡山區	岡山區後紅國民小學	岡山區岡燕路 2 巷 88 號	余坤釗 林登瑞		2172
岡山區	岡山區嘉興國民小學	岡山區嘉興路 322 號	劉世華 林登瑞		1796
岡山區	高雄市立嘉興國民中學	岡山區信中街 486 號	林宗毅 林登瑞		619
永安區	高雄市永安區新興港國民小學	高雄市永安區新興路 25 號	陳振堯		208
永安區	高雄市永安區維新國民小學	高雄市永安區維新里維新路光明 9 巷 69 之 10 號	丁裕哲		586
永安區	高雄市永安區鹽田社區活動中心	高雄市永安區新興路 99 號	陳賢民		159
永安區	高雄市永安區永安國民中學	高雄市永安區保興一路 3 號	蔡惠芳		578
永安區	高雄市永安區中正堂	高雄市永安區永安路 43 號	蔡美惠		250
林園區	林園區行政中心	高雄市林園區王公路 1 號	高瓊茹		200
林園區	立體停車場	高雄市林園區林園南路 77 號	簡宗雄		--
林園區	海軍陸戰隊陸戰九九旅	林園郵政 90212 號信箱	張克維		500
林園區	林園國小(備用)	高雄市林園區忠孝西路 20 號	張簡元崇		150

鄉鎮市	避難所名稱	地址	聯絡人	聯絡電話	收容人數
林園區	林園中學(備用)	高雄市林園區王公里林園北路 481 號	黃慧琳		200
林園區	中芸國小(備用)	中芸路 1 號	楊以恩		500
林園區	王公國小(備用)	王公二路 100 號	蔡玉董		300
林園區	汕尾國小(備用)	北汕路 58 巷 2 號	陳谷庭		50
林園區	港埔國小(備用)	校前路 1 號	陳宗佐		50
林園區	中芸國中(備用)	中芸路 3-100 號	何俊儀		50
林園區	金潭國小(備用)	金潭路 40 號	蘇劍煌		50
前金區	前金區公所 5 樓 大禮堂	前金區自強二路 169 號 5 樓	楊智淵		25
前金區	高雄女中	五福三路 122 號	林香吟		1145
前金區	前金國中	六合二路 278 號	蔡月梅		1218
前金區	建國國小	自立二路 111 號	朱柏州		516
前金區	前金國小	大同二路 61 號	陳瓊如		1564
前鎮區	興仁國中	德昌路 345 號	徐東弘校長		1200
前鎮區	瑞豐國小	瑞隆路 100 號	洪碧珠校長		1781
前鎮區	前鎮國中	新衙路 17 號	洪自強校長		1200
前鎮區	光華國中	竹東里和平二路 170 號	林建志校長		600
前鎮區	光華國小	竹中里廣西路 57 號	洪志一校長		300
前鎮區	樂群國小	竹內里育樂錄 61 號	劉文溪校長		300
前鎮區	竹西里活動中心	竹西里廣東三街 73 號 3 樓	林金良里長		100

鄉鎮市	避難所名稱	地址	聯絡人	聯絡電話	收容人數
前鎮區	明正國小	明正里明道路 2 號	張俊民校長		345
前鎮區	瑞祥國小	瑞祥里班超路 20 號	呂炎玲校長		1636
前鎮區	鎮昌國小	鎮海里樹人路 261 號	黃建安校長		1200
前鎮區	瑞豐國中	瑞文里瑞興街 99 號	賈美琳校長		200
前鎮區	前鎮高中	平等里鎮中路 132 號	夏日新校長		2236
前鎮區	民權國小	民權里沱江街 200 號	陳詠禎校長		1568
前鎮區	復興國小	西山里民權二路 331 號	邱怡和校長		800
前鎮區	瑞祥高中	瑞南里班超路 63 號	林香吟校長		1000
茄萣區	茄萣區大禮堂	高雄市茄萣區濱海路四段 27 號	區公所災民避難收容業務承辦人		120
茄萣區	茄萣老人活動中心	高雄市茄萣區忠孝街 29 號	區公所災民避難收容業務承辦人		120
茄萣區	茄萣國中	高雄市茄萣區濱海路四段 29 號	胡嘉軒		965
茄萣區	成功國小	高雄市茄萣區成功路 1 號	洪偉哲		737
茄萣區	砂崙國小	高雄市茄萣區文化路 81 號	陳美蓉		589
茄萣區	茄萣國小	高雄市茄萣區茄萣路二段 307 號	楊雅芬		1144
烏松區	高雄市烏松區公所 3 樓大禮堂	烏松里中正路 98 號	陳彥臻		50

鄉鎮市	避難所名稱	地址	聯絡人	聯絡電話	收容人數
鳥松區	大華國小	大華里大華路 200 號	謝志偉		160
鳥松區	老人文康活動中心	仁美里仁德路 11 號	王綉蔚		150
鳥松區	台灣基督教長老教會仁美教會(短期收容)	仁美里介壽路 14 號	龐大衛		96
鳥松區	鳥松國小(備用)	鳥松里文前路 32 號	古展榕		50
鳥松區	高雄市立文山高級中學	鳥松里大埤路 31 號	聶松齡		1020
鳥松區	高雄市鳥松區仁美國民小學	華美里學堂路 2 號	盧譚禧		520
鳥松區	高雄市立鳥松國民中學	蔦松里松埔北巷 5 之 1 號	林睦期		844
鳥松區	高雄市鳥松區公所 3 樓大禮堂	鳥松里中正路 98 號	陳彥臻		50
鳥松區	大華國小	大華里大華路 200 號	謝志偉		160
鳥松區	老人文康活動中心	仁美里仁德路 11 號	王綉蔚		150
鳥松區	台灣基督教長老教會仁美教會(短期收容)	仁美里介壽路 14 號	龐大衛		96
鳥松區	鳥松國小(備用)	鳥松里文前路 32 號	古展榕		50
鳥松區	高雄市立文山高級中學	鳥松里大埤路 31 號	聶松齡		1020
鳥松區	高雄市鳥松區仁美國民小學	華美里學堂路 2 號	盧譚禧		520

鄉鎮市	避難所名稱	地址	聯絡人	聯絡電話	收容人數
鳥松區	高雄市立鳥松國民中學	蔦松里松埔北巷 5 之 1 號	林睦期		844
楠梓區	高雄市楠梓區行政中心 7 樓大禮堂	高雄市楠梓區楠梓新路 264 號 7 樓	吳永揮		100
楠梓區	高雄市楠梓區宏昌等六里聯合活動中心	高雄市楠梓區後昌路 960 巷 19 號	吳永揮		60
楠梓區	高雄市楠梓區翠屏里活動中心	高雄市楠梓區德惠路 55 號	吳永揮		280
楠梓區	高雄市楠梓區仁昌里活動中心	高雄市楠梓區壽豐路 461 號	吳永揮		155
楠梓區	高雄市立中山高級中學	高雄市楠梓區藍昌路 416 號	王雪娥		2541
楠梓區	高雄市立楠梓高級中學	高雄市楠梓區清豐路 19 號	許文宗		1528
楠梓區	高雄市立國昌國民中學	高雄市楠梓區德民路 1010 號	王東進		800
楠梓區	高雄市立翠屏國民中小學	高雄市楠梓區翠屏路 135 號	黃景良		1545
楠梓區	高雄市楠梓區楠梓國民中學	高雄市楠梓區楠梓路 336 號	高宏上		1091
楠梓區	高雄市楠梓區後勁國民中學	高雄市楠梓區加昌路 180 號	麥賢章		673
楠梓區	高雄市楠梓區右昌國民中學	高雄市楠梓區盛昌街 161 號	方靜慧		927
楠梓區	高雄市楠梓區楠梓國民小學	高雄市楠梓區楠梓路 262 號	劉昆靈		1164

鄉鎮市	避難所名稱	地址	聯絡人	聯絡電話	收容人數
楠梓區	高雄市楠梓區右昌國民小學	高雄市楠梓區加昌路 910 號	陳春美		1291
楠梓區	高雄市楠梓區援中國國民小學	高雄市楠梓區大學 26 街 1150 號	唐忠義		345
楠梓區	高雄市楠梓區楠陽國民小學	高雄市楠梓區楠陽路 100 號	韋淑美		1164
楠梓區	高雄市楠梓區莒光國民小學	高雄市楠梓區後昌路 842 號	周譽峰		1273
楠梓區	高雄市楠梓區後勁國民小學	高雄市楠梓區加昌路 216 號	趙梓晴		873
楠梓區	高雄市楠梓區油廠國民小學	高雄市楠梓區左楠路 4 號	陳鼎華		636
楠梓區	高雄市楠梓區加昌國民小學	高雄市楠梓區樂群路 220 號	洪裕欽		1267
路竹區	路竹老人活動中心	高雄市路竹區文南里國昌路 117 號	社會課長陳木村/承辦人蔡素宴		176
路竹區	樹人醫護管理專科學校多功能活動中心	高雄市路竹區甲南里環球路 452 號	黃新德技佐		300
路竹區	高雄市立一甲國民中學學生活動中心	高雄市路竹區甲南里一甲路 111 號	劉晉生主任		200
路竹區	高雄市立路竹區三埤國民小學	高雄市路竹區三爺里民權路 7 號	陳文賢主任		122
路竹區	高雄市立路竹區下坑國民小學	高雄市路竹區下坑里太平路 384 號	謝尚暉組長		353
路竹區	高雄市立路竹區竹滬國民小學	高雄市路竹區竹滬里成功路 2 號	許錦祥組長		112

鄉鎮市	避難所名稱	地址	聯絡人	聯絡電話	收容人數
路竹區	高雄市立路竹高級中學	高雄市路竹區文南里中華路 292 號	張金墻主任		578
路竹區	高雄市立路竹區大社國民小學	高雄市路竹區社西里大社路 243 號	徐緯平主任		620
路竹區	高雄市立路竹區北嶺國民小學	高雄市路竹區北嶺里民治路 85 號	黃暉睿主任		123
路竹區	高雄市立路竹區路竹國民小學	高雄市路竹區竹南里中山路 712 巷 16 號	鍾德欣主任		1041
路竹區	高雄市立路竹區蔡文國民小學	高雄市路竹區文北里國昌路 548 號	蘇世民主任		682
鼓山區	鼓山高中	明德路 2 號	總務主任		1222
鼓山區	九如國小	九如四路 763 號	總務主任		836
鼓山區	中山國小	美術東二路 252 號	總務主任		1050
鼓山區	內惟國小	內惟路 73 號	總務主任		1091
鼓山區	鼓山國小	臨海二路 50 號	總務主任		745
鼓山區	鼓岩國小	河邊街 155 號	總務主任		364
鼓山區	壽山國小	鼓山二路 37 巷 24 號	總務主任		345
鼓山區	龍華國小	大順一路 858 號	總務主任		1400
鼓山區	七賢國中	美術東三路 110 號	總務主任		1036
鼓山區	明華國中	明誠三路 582 號	總務主任		927
鼓山區	壽山國中	鼓山二路 37 巷 108 號	總務主任		745
鼓山區	桃源里山海宮	柴山 93 號	鄭永滄		物資存放點
鼓山區	鼓山行政中心	鼓山二路 166 號 2	鄭永滄		20

鄉鎮市	避難所名稱	地址	聯絡人	聯絡電話	收容人數
		樓			
鹽埕區	鹽埕國中	新樂街 46 號	蔡智文		300
鹽埕區	鹽埕國小	五福四路 183 號	陳昭志		100
鹽埕區	光榮國小	大智路 150 號	李哲明		200
鹽埕區	忠孝國小	大智路 71 號	楊頌平		563
鹽埕區	鹽埕區公所	大仁路 6 號	梁宗民		50
左營區	高雄市新莊高中	高雄市左營區福山里文慈路 99 號	校方防災業務承辦人員		3305
左營區	高雄市海青工商	高雄市左營區自助里左營大路 1 號	校方防災業務承辦人員		100
左營區	高雄市大義國中	高雄市左營區埤東里翠華路 687 號	校方防災業務承辦人員		50
左營區	高雄市新光國小	高雄市左營區新光里華夏路 800 號	校方防災業務承辦人員		200
左營區	高雄市新莊國小	高雄市左營區新中里自由三路 1 號	校方防災業務承辦人員		1582
左營區	高雄市勝利國小	高雄市左營區新下里南屏路 1 號	校方防災業務承辦人員		500
左營區	高雄市新民國小	高雄市左營區菜公里自由三路 478 號	校方防災業務承辦人員		921
左營區	高雄市左營區公所	高雄市左營區左營大路 479 號 8 樓	吳區長淑惠		20
左營區	高雄市左營高中	高雄市左營區進學里海功路 55 號	校方防災業務承辦人員		200
左營區	高雄市莒光國小	高雄市楠梓區秀昌里後昌路 842 號	校方防災業務承辦人員		20

鄉鎮市	避難所名稱	地址	聯絡人	聯絡電話	收容人數
左營區	高雄市明德國小	高雄市左營區明建里海富路 2 號	校方防災業務承辦人員		491
左營區	高雄市舊城國小	高雄市左營區聖西里蓮潭路 47 號	校方防災業務承辦人員		582
左營區	高雄市龍華國中	高雄市左營區新上里自由二路 2 號	校方防災業務承辦人員		1600
左營區	高雄市立德國中	高雄市左營區明建里實踐路 101 號	校方防災業務承辦人員		100
左營區	高雄市三民家商	高雄市左營區新下里裕誠路 1102 號	校方防災業務承辦人員		1018
左營區	高雄市左營國小	高雄市左營區進學里實踐路 42 號	校方防災業務承辦人員		745
左營區	高雄市福山國小	高雄市左營區福山里重愛路 99 號	校方防災業務承辦人員		1273
左營區	高雄市左營國中	高雄市左營區新光里曾子路 281 號	校方防災業務承辦人員		836
田寮區	田寮區公所	田寮區南安里崗安路 71 號	陳國珍		100
田寮區	崇德國小	田寮區崇德里崇德路 101 號	李建德		120
田寮區	新興國小	田寮區新興里大新路 2 號	郭淑娟		50
甲仙區	元宋太祖宮	寶隆里嶺頂巷 65 號	管理人蔡良文		500
甲仙區	靈隱寺(備用)	寶隆里光華路 1 號	住持王老得 副住持許良吉		270
甲仙區	龍鳳寺	東安里油礦巷 3 號	住持康苗杰		100
甲仙區	甲仙國中(備用)	東安里文化南路 6 號	校長鍾文杰 總務主任劉勇		150

鄉鎮市	避難所名稱	地址	聯絡人	聯絡電話	收容人數
			君		
甲仙區	大田老人活動中心(備用)	大田里新興路 49-1 號	理事長林秀美 社區總幹事張琪		80
甲仙區	寶隆國小(備用)	寶隆里光華路 20 號	總務主任林逸誠 校長梁一成		80
甲仙區	關山社區活動中心(備用)	關山里中興路 17 號	理事長劉國寶 總幹事柯文賢		100
甲仙區	甲仙和安社區活動中心(備用)	和安里中山路 56 號	理事長李新福 總幹事呂文豪		370
甲仙區	小林社區活動中心(備用)	小林里西拉雅路 2 巷 1 號	理事長劉秋田 總幹事劉榮顯		521
甲仙區	高雄市甲仙區小林國民小學(備用)	小林里五里路 24-2 號	校長方文慧 總務主任趙璿皓		500
甲仙區	高雄市甲仙區甲仙國民小學(備用)	西安里文化路 45 號	校長陳姚如 總務主任張淑女		270
阿蓮區	阿蓮區公所 3 樓會議室	高雄市阿蓮區民生路 94 號	社會課長陳雅玲/ 承辦人蔡昆益		80
阿蓮區	高雄市立阿蓮國民中學	高雄市阿蓮區阿蓮里民生路 178 號	顏巧雯		500
阿蓮區	高雄市阿蓮區中路國民小學	高雄市阿蓮區中路里中路 272 號	郭啟鴻		400
阿蓮區	高雄市阿蓮區復安國民小學	高雄市阿蓮區復安里 167 號	王東波		20
美濃區	中圳社區活動中心	福美路 73 巷 8 號	理事長陳江明		80

鄉鎮市	避難所名稱	地址	聯絡人	聯絡電話	收容人數
美濃區	美濃區公所	合和里美中路 260 號	社會課課長劉文甲		120
美濃區	美濃國中體育館	合和里中正路一段 191 號	總務主任劉文裕		500
美濃區	中壇國小	忠孝路一段 19 號	事務組長童遠昇		80
美濃區	老人活動中心	中正路二段 351 號	社會課課長劉文甲		60
苓雅區	高雄市苓雅區公所 11 樓大禮堂	高雄市苓雅區民權一路 85 號 11 樓	戴瑋萇		25
苓雅區	高雄市苓雅區福東國民小學	苓雅區福德三路 96 號	楊祐綸 陳柏村		1087
苓雅區	高雄市苓雅區苓洲國民小學	苓雅區四維四路 61 號	高子安		855
苓雅區	高雄市苓雅區成功國民小學	苓雅區華新街 59 號	羅永和		920
苓雅區	高雄市立英明國民中學	苓雅區英明路 147 號	陳尚宏 吳伽儀		1382
苓雅區	高雄市苓雅區五權國民小學	苓雅區三多二路 100 號	古振宏 莊筆萌		582
苓雅區	高雄市立中正高級中學	苓雅區中正一路 8 號	林明賢 黎俊傑		3294
苓雅區	高雄市苓雅區中正國民小學	苓雅區輔仁路 100 號	吳軒銘 陳佳鈺 鄭曉敏		1855
苓雅區	高雄市苓雅區四	苓雅區青年一路	房柏成		2236

鄉鎮市	避難所名稱	地址	聯絡人	聯絡電話	收容人數
	維國民小學	103 號			
苓雅區	高雄市苓雅區凱旋國民小學	苓雅區憲政路 235 號	吳宜靜		1273
苓雅區	高雄市苓雅區福康國民小學	苓雅區漢陽街 17 號	黃顯章 柯維倫		1764
苓雅區	高雄市立苓雅國民中學	苓雅區四維三路 176 號	林淑蘭		945
梓官區	梓官區公所	梓官路 258 號	楊玥珍 許秀桃		60
梓官區	梓官國中	中學路 71 號	黃景隆		400
梓官區	梓和社區活動中心	大宅街 38 號	宋信宏		80
梓官區	梓平社區活動中心	梓官路城隍巷 123-1 號	陳美雲		100
梓官區	智信蚵社區聯活動中心	廣澤路 3 號	曾達春		150
梓官區	赤崁老人活動中心	中正路 519 號	陳怡安		160
梓官區	蚵寮國中	中正二街 60 號	郭惠光		400
梓官區	蚵寮國小	光明路 177 號	陳冠宏		300
梓官區	梓官國小	進學路 614 號	曾莉莉		300
湖內區	湖東社區活動中心	高雄市湖內區民生街 252 號	黃太平		70
湖內區	大湖國小	高雄市湖內區民權路 2 號	胡儷瓊		380
湖內區	明宗國小	高雄市湖內區	陳信捷		300

鄉鎮市	避難所名稱	地址	聯絡人	聯絡電話	收容人數
		保生路 103 號			
湖內區	海埔國小	高雄市湖內區 忠孝街 256 號	陳定國		300
湖內區	中正堂	高雄市湖內區 中正路二段 79 號	社會課 承辦人徐鳳嫻		150
湖內區	高雄市立 湖內國民中學	高雄市湖內區 中山路二段 63 號	史榮美		300
新興區	高雄市立新興高 級中學	高雄市五福二路 218 號	凌子雲		1091
新興區	高雄市立高級商 業職業學校	高雄市五福二路 3 號	陳湘云		1,036
新興區	高雄市大同國小	高雄市大同一路 231 號	魏汎白		964
新興區	高雄市七賢國小	高雄市七賢一路 393 號	吳政儒		1091
新興區	高雄市信義國小	高雄市中正三路 32 號	王雅萍		1,091
新興區	高雄市新興國小	高雄市民生一路 321 號	林育冬		1,182
新興區	新興區行政中心 10 樓大禮堂	高雄市新興區中正 三路 34 號	李惠娟		30
旗山區	高雄市旗山區公 所	延平一路 499 號	社會課長 林靜芳		120
旗山區	旗山國中	中學路 42 號	總務主任 吳志詳		500
旗山區	大洲國中	新南巷 5 號	總務主任		100

鄉鎮市	避難所名稱	地址	聯絡人	聯絡電話	收容人數
			何建輝		
旗山區	圓富國中	旗甲路二段 609 號	總務主任 楊振明		150
旗山區	旗山國小	華中街 44 號	總務主任 陳美莉		200
旗山區	鼓山國小	延平一路 111 號	總務主任 曾雅芬		500
旗山區	旗尾國小	延平二路 19 號	總務主任 張字榮		200
旗山區	溪洲國小	旗南二路 126 號	主任 葉國平		100
旗山區	圓潭國小	旗甲路三段 179 號	總務主任 石宗宏		100
旗山區	嶺口國小	龍文巷 30 號	總務主任 侯一欣		100
旗津區	高雄市旗津國中	高雄市旗津區中洲 二路 207 號	張振義校長		600
旗津區	高雄市旗津國小	高雄市旗津區中洲 三路 623 號	楊勝任校長		150
旗津區	高雄市大汕國小	高雄市旗津區中洲 二路 203 號	陳昱騰校長		250
旗津區	高雄市中洲國小	高雄市旗津區旗津 三路 275 號	蕭淑美校長		600

鄉鎮市	避難所名稱	地址	聯絡人	聯絡電話	收容人數
旗津區	高雄市旗津區公所 5 樓大禮堂	高雄市旗津區旗津三路 2 號	劉文粹區長		250
鳳山區	鳳山區公所 6 樓大禮堂	高雄市鳳山區經武路 30 號	社會課吳聖文		200
鳳山區	基督教鳳山長老教會	高雄市鳳山區中正路 172 號	林靜花		150
鳳山區	龍成宮	高雄市鳳山區五甲二路 730 巷 6 號	鄭振成		100
鳳山區	鳳西國小	高雄市鳳山區光華東路 100 號	總務處 周采芄		1711
鳳山區	鳳山國小	高雄市鳳山區中山路 231 號	總務處 李一峰		873
鳳山區	文德國小	高雄市鳳山區文衡路 356 號	總務處 王寅榕		300
鳳山區	鳳山國中	高雄市鳳山區中山東路 227 號	總務處 錢志強		2327
鳳山區	青年國中	高雄市鳳山區青年路二段 89 號	總務處 黃紘育		376
鳳山區	瑞興國小	高雄市鳳山區博愛路 271 號	總務處 謝明益		1309
鳳山區	福誠高中	高雄市五甲三路 176 號	總務處 沈慶峰		1139
鳳山區	鳳甲國中	高雄市鳳山區輜汽路 300 號	總務處 丁文琪		1917

鄉鎮市	避難所名稱	地址	聯絡人	聯絡電話	收容人數
鳳山區	文華國小	高雄市鳳山區文化路 52 號	總務處 廖永宏		3170
鳳山區	五甲國中	高雄市鳳山區龍成路 111 號	總務處 崔偉凡		1178
鳳山區	鳳翔國小	高雄市鳳山區鳳育路 63 號	總務處 林裕斌		3106
鳳山區	新甲國小	高雄市鳳山區新富路 255 號	總務處 劉啟新		2199
鳳山區	鳳山高中	高雄市鳳山區光復路二段 130 號	總務處 呂永裕		200
鳳山區	過埤國小	高雄市鳳山區過埤路 176 號	總務處 李緻明		393
鳳山區	中正國小	高雄市鳳山區勝利路 2 號	總務處 李蕙伶		預備海嘯 800
鳳山區	南成國小	高雄市鳳山區南和街 101 號	總務處 陳亮仔		1484
鳳山區	福誠國小	高雄市鳳山區忠誠路 145 號	總務處 黃志弘		1267
鳳山區	中崙國中	高雄市鳳山區中崙二路 487 號	總務處 陳俊呈		469
鳳山區	正義國小	高雄市鳳山區南昌街 55 號	總務處 陳其煌		1025
鳳山區	忠孝國中	高雄市鳳山區國泰路 2 段 81 號	總務處		1800

鄉鎮市	避難所名稱	地址	聯絡人	聯絡電話	收容人數
			林彥妙		
鳳山區	中山國小	高雄市鳳山區光復路一段 120 巷 8 號	總務處 王寅榕		1759
鳳山區	鳳翔國中	高雄市鳳山區保義街 100 號	總務處 陳榮輝		400
鳳山區	大東國小	鳳山區大東一路 1 號	總務處 賴麗華		367
鳳山區	鎮北國小	高雄市鳳山區鳳北路 170 號	總務處 王玟璵		1767
鳳山區	中崙國小	高雄市鳳山區中崙四路 25 號	總務處 陳揚仁		3054
鳳山區	忠孝國小	高雄市鳳山區新富路 630 號	總務處 柯佳儀		1898
鳳山區	誠正國小	高雄市鳳山區黃埔新村國校巷 78 號	總務處 陳國勝		641
鳳山區	曹公國小	高雄市鳳山區曹公路 6 號	總務處 蕭伯昌		200
橋頭區	高雄市橋頭區公所 3 樓大禮堂	橋頭里隆豐路 1 號	社會課 郭威麟		150
橋頭區	橋頭國小	高雄市橋頭區樹德路 200 號	組長 林俊龍		1105
橋頭區	五林國小	高雄市橋頭區東林里五林路 160 號	李蕙君		1343
橋頭區	仕隆國小	高雄市橋頭區仕隆	主任林燕文		1343

鄉鎮市	避難所名稱	地址	聯絡人	聯絡電話	收容人數
		里進校巷 16 號			
橋頭區	甲園國小	高雄市橋頭區甲北里甲昌路 250 號	主任黃德信		540
橋頭區	興糖國小	高雄市橋頭區橋南里興糖路 19 巷 1 號	主任莊惠琦		676
橋頭區	橋頭國中	高雄市橋頭區白樹里新興路 70 號	主任曹俊銘		1484
燕巢區	燕巢區民眾活動中心 (為主)	高雄市燕巢區南燕里中興路 427 號	社會課 陳玉案		120
燕巢區	燕巢區公所禮堂 (為主)	高雄市燕巢區安招里中安路 1 號	社會課 陳玉案		100
燕巢區	燕巢國民中學 (備用)	高雄市燕巢區南燕里中興路 267 號	總務主任		400
燕巢區	深水國民小學 (備用)	高雄市燕巢區深水里深中路 2 號	總務主任		150
燕巢區	橫山國民小學 (備用)	高雄市燕巢區橫山里橫山路 24 號	總務主任		60
燕巢區	燕巢國民小學 (備用)	高雄市燕巢區東燕里中華路 177 號	總務主任		200
燕巢區	安招國民小學 (備用)	高雄市燕巢區瓊林里安招路 170 號	總務主任		200
燕巢區	金山國民小學 (備用)	高雄市燕巢區金山里番田路 29 號	總務主任		10
燕巢區	鳳雄國民小學	高雄市燕巢區鳳雄	總務主任		250

鄉鎮市	避難所名稱	地址	聯絡人	聯絡電話	收容人數
	(備用)	里鳳加路 52 號			
彌陀區	彌陀區公所	高雄市彌陀區中華路 4 號	歐劍君		50
彌陀區	彌陀國小	高雄市彌陀區中正路 213 號	王彥崑		100

附錄 9、鄉(鎮、市、區)「水災危險潛勢地區保全計畫」參考範本格式

○○鄉(鎮、市、區)「水災危險潛勢地區保全計畫」

一、目的

為充分掌握轄內水災危險潛勢地區，及其保全住戶、保全對象，俾於颱風豪雨期間，及時有效疏散撤離保全對象（居民）至安全避難處所，以保障居民生命財產安全。

二、轄內水災危險潛勢地區及保全對象

(本項所列之表、圖為保全計畫最重要部分，一定要建立)

本鄉(鎮、市、區)參考○○縣(市)淹水潛勢圖、歷年調查容易淹水地點（村里）及有實際執行水災疏散撤離之區域，列為水災危險潛勢地區。

依據水災危險潛勢地區、保全對象、避難處所及疏散撤離緊急通報人(村里長)等資料，製作成「水災危險潛勢地區保全計畫表」(如附表一)，並依保全計畫表所列各水災危險地點製作疏散避難地圖(如附圖一至○)。

同時建立轄內或蒐集鄰近避難收容所資訊(如附表二)及建立保全對象清冊(包括弱勢族群或護理之家)(如附表三)。

三、疏散避難人員編組與分工

【由各鄉鎮市區依現行規定或實務運作，簡要說明編組與分工(如附表○)。如依○○鄉災害應變中心作業要點(如附錄○)】

四、疏散撤離作業程序

【由各鄉鎮市區依現行規定或實務運作，簡要說明疏散撤離作業流程，包括撤離如何決策、命令下達、如何通知撤離民眾、如何執行、收容所開設、回報等。如依○○鄉○○作業規定(如附錄○)】

五、其他事項 **【未納入前四項之事項，可分條列說明】**

附錄 10、高雄市水災災害疏散撤離權責分工表

權責單位	工作事項
警察局	<ol style="list-style-type: none"> 1. 配合災害應變中心指揮官公告劃設一定區域範圍，執行限制或禁止人民進入或命其離去措施。 2. 由各地警察機關執行受災區域之警戒治安維護與秩序維持等相關事項。 3. 於受災區域實施交通管制，禁止非救災車輛進入災區，並執行警戒區及媒體採訪區管制作業。 4. 於災區發現傷亡屍體應指派鑑識人員支援，就發現地點、死亡狀況逐一編號照相與紀錄，並迅速通報檢察官相驗。 5. 協調所屬地方檢察機關執行罹難者屍體身份確認及相驗工作。 6. 重要機關首長與外交史節安全維護。 7. 協助國外救難團體接待事項。
消防局	<ol style="list-style-type: none"> 1. 依颱風災害緊急應變小組作業要點成立災害緊急應變小組。 2. 啟動消防查報與通報作業系統。
衛生局	<ol style="list-style-type: none"> 1. 協調責任醫院派人協助衛生所人員參與緊急醫療工作。 2. 規劃、設立與運作災區救護站，進行緊急醫療作業。 3. 醫療機構與醫事人員之指揮調派、醫療器材及藥品之供應調度及提供災區緊急醫療與後續醫療照顧事項。 4. 隨時記錄、彙整傷患人數、傷病情形、傷患緊急醫療救護處置及癒後情形等資料。
民政局	<ol style="list-style-type: none"> 1. 啟動民政查報與通報作業系統。 2. 依已建置之緊急避難疏散機制及程序，進行避難疏散。 3. 視災情狀況，由災害應變中心統一發佈避難疏散通知。 4. 加強里里廣播宣導與告知民眾避難需要注意事項之通知。 5. 動員各區區市公所民政體系之里里長及里里幹事，進行民眾避難疏散勸導工作，並協調警察、消防單位協助進行避難疏散作業。
社會局	<ol style="list-style-type: none"> 1. 視災情狀況，由災害應變中心統一開設避難場所。 2. 進行災民收容所分配、布置與管理事項。 3. 執行災民登記、收容、編管、服務、救濟、慰問與遣散等事宜。

權責單位	工作事項
	4. 進行隔離場所指定、分配布置管理事項。 5. 掌控災時狀況與收容人數，進行救濟物資之緊急發放。
水利局	1. 通知區區市成立災害應變中心，執行各項災害應變處理事宜。 2. 通報各區區市公所檢查所轄水閘門維持正常操作，備妥砂包、太空包等防汛備料；並預先完成移動式抽水機之測試運轉及待命。 3. 指揮協調搶險、搶修需用防汛器材、機具及支援人力之調度。 4. 通報各所屬施工中之工程，若有防汛缺口須立即妥為處置，並啟動相關應變機制。 5. 各項災情掌控彙整及通報作業。
工務局	1. 去除道路上的障礙物，以協助受災民眾疏散及搶救災車輛、機具進入受災區域。 2. 辦理道路、橋樑、堤防、河川設施搶修、災情查報、傳遞與統計事宜。 3. 調用車輛配合災民疏散接運、救災人員、器材、物資之運輸事項。 4. 調用車輛進行病患接送、救災人員、器材、物資之運輸事項。
災害防救辦公室	辦理災情分析與防救災策略及作為等，供指揮官決策參裁建議。

附錄 11、高雄市水災應變參考水位站位置及警戒水位表

流域	水位站	目前水位	淹水警戒值	
			一級	二級
高屏溪	達西壩樂橋	740.97	745	743.9
高屏溪	撒拉阿塢橋	549.29	555.4	554
高屏溪	寶來二號橋	397.22	402.9	400.8
高屏溪	小林橋	348.3	363	361.4
高屏溪	獅額頭橋	266.18	281.7	278.2
高屏溪	四德大橋	250.86	260.7	259.1
高屏溪	多納大橋	246.52	250.1	248.6
高屏溪	六龜(1)	226.6	238.2	235.9
高屏溪	大津橋(1)	141.08	144.9	143.9
高屏溪	新威大橋(1)	139.32	145	143.5
高屏溪	杉林大橋(2)	114.02	124	122.9
高屏溪	溝坪橋	90.42	96.1	95.3
高屏溪	西圓潭橋	58.12	63.8	62.7
高屏溪	東門橋	43.61	47.2	46.1
高屏溪	美濃橋	41.81	46.7	45.6
高屏溪	旗山橋	35.1	45.1	44.1
高屏溪	高屏大橋	10.83	17.9	16.6
高屏溪	萬大大橋	5.07	13.3	12.2
高雄沿海	阿公店溪-聖森橋	3.13	6.6	5.7
高雄沿海	阿公店溪-前州橋	0.27	4.8	3.9

附錄 12-1、經濟部移動式抽水機運用及維護管理作業要點

中華民國 92 年 11 月 4 日經水防字第 09233002541 號函頒

中華民國 94 年 1 月 24 日經水防字第 09433000080 號函修正

中華民國 95 年 2 月 21 日經水防字第 09533000110 號函修正

- 一、 經濟部(以下簡稱本部)為效率化運用調度、制度化維護管理移動式抽水機(以下簡稱抽水機)，依據水災災害防救業務計畫防救災整備規定，訂定本要點。
- 二、 本要點適用範圍包含本部所屬機關、內政部、直轄市、縣(市)政府及鄉(鎮、市、區)公所等所有之抽水機。
- 三、 抽水機以財產所有機關為管理機關；以實際控制運用之機關(構)、法人、團體為使用單位。
前項管理機關應負責抽水機之維護及更新，使用單位應負責抽水機之操作、保管及運轉油料供應。
- 四、 使用單位應將抽水機編號、型式、管理機關名稱、使用單位名稱、保管地點及專責保管人員姓名暨聯絡電話等基本資料依附表一格式建檔，於每年汛期前送直轄市、縣(市)主管機關彙轉本部水利署。使用單位為本部水利署所屬機關者，應於前項規定期限前，將基本資料逕送本部水利署。
本部水利署應將前二項彙整資料建置成資料庫，提供防救災單位運用。
- 五、 抽水機資料有異動或其他狀況時，管理機關及使用單位應通報本部水利署。
使用單位於颱風豪雨期間，應將抽水機運用狀況依附表二格式定時通報轄管水災災害防救業務業務主管機關之應變中心或小組。
- 六、 直轄市、縣(市)政府於每年汛期前，應參考淹水潛勢分析及歷年淹水事件，完成抽水機預佈規劃，納入水災危險潛勢地區保全計畫，

並報本部備查。

七、 抽水機運用時機如下：

- (一)中央氣象局發布豪、大雨特報或海上或海上陸上颱風警報期間之淹水或缺水事件。
- (二)旱災期間缺水事件。
- (三)政府機關、行政法人及公法人業務範圍之淹水或缺水事件。
- (四)非屬上述第一款至第三款情形，但因事涉多數人公益或影響民眾生活之重大淹水或缺水事件。

抽水機應以運用於重大災害搶救為優先。

八、 抽水機運用之種類如下：

- (一)待命：使用單位因應災害潛勢，將抽水機上車，以便隨時出動。
- (二)出勤：使用單位依第七點所列事件，派遣抽水機進行抽水作業，且於完成抽水作業後歸建。
- (三)調用：管理機關或使用單位依第七點所列抽水事件，派遣抽水機長期協助其他政府機關、行政法人或公法人作業。
- (四)調度：管理機關或直轄市、縣（市）政府基於整體災害搶救需要，指派抽水機進行待命、出勤或調用之作業。

使用單位因其他單位申請派遣支援之抽水機出勤時間超過6個月以上時，得將該抽水機之申請支援單位變更為其使用單位。

九、 颱風豪雨應變期間，抽水機待命及出勤之調度原則如下：

- (一)警報發布後，警戒區內使用單位得依權責考量、管理機關通報、本部或本部水利署應變小組通報，預佈抽水機，並維持適當抽水機組待命，待命之抽水機一旦接獲淹水災害通報後，應於十分鐘內，出勤抽水作業。

- (二)各級水災災害防救業務主管機關接獲災情資訊後，應依權責通報使用單位，視災情狀況出動抽水機救災。
- (三)使用單位自有抽水機組不足以因應災情時，得申請轄管水災災害防救業務主管機關調度支援。
- (四)各管理機關及使用單位接獲行政院災害防救委員會(中央災害應變中心)、本部(本部災害應變小組)、本部水利署(本部水利署災害應變小組)通報，調度其所有或使用之抽水機時，非有正當理由不得拒絕，且應儘速將調度所需抽水機運至指定地點，向指定單位、人員報到。
- (五)第三款之支援申請，如係重大緊急事件，得跨級申請之。但應副知轄管水災災害防救業務主管機關。

抽水機出勤後，使用單位應立即將出勤、預定抵達抽水地點、啟動抽水作業時間、操作人員姓名及聯絡電話回報轄管水災災害防救業務主管機關，並副知本部或本部水利署應變小組。

- 十、 非屬颱風豪雨期間，抽水機待命、出勤及調用之調度，由各管理機關或使用單位自行為之，惟不得影響防災緊急調度。
為因應災害或緊急事件需求之調度者，其調度原則依第九點規定。
- 十一、 依第九點規定申請支援之抽水機，申請單位應提供出勤地點、災害情形、受災範圍、排放地點、所需機組數量及型號、報到地點、受理報到人員連絡資料(含姓名、電話、職稱)，並供應運轉油料及人員餐飲。
抽水機依第九點待命及出勤期間，不得採用任何方式將抽水機組或其附件固定，減損機組機動救災之功能。
- 十二、 使用單位應製作抽水機運作及淹水災情歷程資料備查。
各級水災災害防救業務主管機關應隨時派員查核、督導抽水機作業情形。
- 十三、 依第九點申請支援之申請單位，應於災害減輕或消除後，立即歸還

抽水機。但管理機關或使用單位認為無支援必要時，得主動召回抽水機，並告知申請單位。

前項使用單位應確認歸還之抽水機設備完整且功能正常。如有故障或損壞，申請單位應負責修復；無法修復時，應負責賠償。

- 十四、抽水機出勤時應由公務人員專責監控；一處淹水或缺水地點，至少應由一位專責人員隨同出勤。

前項專責人員，原則由使用單位派遣，惟經協調得由申請單位派遣之。

第一項淹水地點範圍，一處最大以一村(里)為限。但依其範圍專責人員足以掌控抽水機之運作使用者，不在此限。

支援直轄市、縣(市)政府之抽水機，報到後，申請之直轄市、縣(市)政府應變中心指揮官應指派第一項之專責人員；惟同一淹水處跨兩以上直轄市、縣(市)者，由本部水利署指派所屬機關人員擔任第一項之專責人員。

- 十五、管理機關每年應編列抽水機維護保養經費。

抽水機於防汛期間發生故障時，管理機關得協調使用單位先行墊付修理。

- 十六、管理機關應指派專人負責機組設備維護保養等工作，定期辦理所有抽水機之維護保養工作，並記錄保養、運轉資料備查。

管理機關及使用單位之維護保養工作得委外辦理。

- 十七、使用單位應指派專人負責機組設備管理、運轉及保管等工作。

- 十八、本部得定期督導各管理機關及使用單位就抽水機之運用、維護管理紀錄及維護保養經費編列情形，並納入年度防災績效考評。經本部評選優良者，得建議予相關人員適當之獎勵。

附錄 12-2、經濟部淹水災害通報作業要點

97 年 12 月 10 日經水字第 09704606470 號函

98 年 4 月 10 日經水授字第 09820221580 號函

- 一、 經濟部(以下簡稱本部)為使本部水利署暨所屬機關、內政部、行政院農業委員會以及各直轄市與縣(市)政府辦理水災災害防救業務計畫(以下簡稱水災防救計畫)之災情蒐集及通報作業有所依循，特訂定本要點。
- 二、 各級水災災害防救業務主管機關應蒐集及查證淹水災情，並立即通報相關權責機關，進行救災作業。
- 三、 各級水災災害防救業務主管機關應建立水利單位人員巡察、民眾傳遞、媒體監看及其他通報機制，並得建立防汛隊等多元化災情蒐集、查報管道，以及時掌握淹水災害災情。
- 四、 直轄市、縣(市)政府應於每年防汛期前，完成災害應變中心淹水災情巡察、通報及查證人員編組，並報本部備查。
鄉(鎮、市、區)公所應於每年防汛期前，完成災害應變中心淹水災情巡察、通報及查證人員編組，並報直轄市、縣(市)政府備查。
- 五、 前點編組人員之職掌如下：
 - (一)災情巡察人員：巡察轄管範圍，主動察覺災情。
 - (二)災情通報人員：通報災情予權責機關。
 - (三)災情查證人員：確認由民眾傳遞及媒體傳播災情之正確性。
- 六、 直轄市及縣(市)政府應依水災防救計畫及第三點規定，於轄區內易積淹水鄉(鎮、市、區)組成防汛隊，協助淹水災情巡察、通報及查證作業。

前項防汛隊得併同於依河川管理辦法規定組成之防汛搶險隊，亦得優先由直轄市、縣(市)轄區內之義警民防組織、巡守隊、救難組織

編成。

七、 防汛隊應協助直轄市、縣(市)政府執行下列任務：

(一)轄區內水情與淹水災情之巡察、查證及通報作業。

(二)轄區內水利設施之巡察。

(三)轄區水利設施防汛搶險工作之執行。

八、 直轄市、縣(市)政府應定期辦理淹水災情巡察、查證、通報人員及防汛隊隊員之教育訓練及演練。直轄市、縣(市)政府應於每年汛期後，辦理淹水災情巡察、查證、通報人員及防汛隊與其隊員之成效考核。考核優異者得報經本部覆核後，由本部發給獎金及獎狀之鼓勵。

前項考核要點由直轄市、縣(市)政府依權責訂之；覆核及獎勵要點由本部另訂之。

九、 各級政府機關為蒐集災情應設置災情通報專線,提供民眾主動告知或其他單位（機構）通報災情。

十、 直轄市、縣(市)政府、鄉(鎮、市、區)水災災害防救業務主管機關蒐集之災情資訊，應依附件一格式彙整後，屬市區排水（含下水道）淹水災患者，應通報內政部；屬農田灌溉排水及野溪淹水災患者，應通報行政院農業委員會；屬河川、區域排水淹水災患者，應通報本部。

前項淹水災害屬通報內政部及行政院農業委員會者，應同時副知本部，俾彙整通報行政院災害防救委員會。

中央管河川及區域排水之淹水災患者，應由本部水利署所屬機關依附件一格式彙整通報本部。

十一、 內政部、行政院農業委員會及本部於中央災害應變中心一級及二級開設期間應將彙整之災情，逕送中央災害應變中心及本部應變小組統籌運用。

十二、各級水災災害防救業務主管機關自民眾告知、媒體監看或其他單位(機構)通報知悉災情時，應立即指派或通知權責機關指派災情查證人員或防汛隊隊員，依附件二格式進行查證作業。

查證人員或防汛隊隊員應將查證結果，立即通報指派機關。經查災情有誤時，權責機關應予澄清。

十三、各級水災災害防救業務主管機關除應持續追蹤災情處置情形，及依附件三格式填報災情處置情形外，並應依第十點規定程序通報行政院災害防救委員會或依第十一點陳報中央災害應變中心。

前項災情追蹤，俟災情排除或不影響交通與重要生活機能後，解除列管。

十四、本要點所訂災情通報程序詳如附圖。

十五、本部應訂定業務督導計畫，於每年汛期前，督導及檢查直轄市、縣(市)政府及本部水利署所屬機關，辦理淹水災情蒐集、通報及查證業務之整備狀況與執行成效。

附錄 12-3、各級政府災時對疏散撤離之作業分工事項表

(行政院秘書處 99 年 8 月 16 日院臺忠字第 0990102203 號函)

單位 執行內容	中央政府	縣(市) 政府	鄉(鎮、市) 公所	村里	備註
1.提供地方警戒資訊	◎ (給縣市)	○ (給鄉鎮)	○ (給村里)		含公路通阻與封橋封路資訊
2.劃定管制區	△ (協助縣市)	◎ (負責劃定)	○ (協助縣市)		管制區禁止民眾進入活動
3.劃定應撤離村里		○ (協助鄉鎮)	◎ (負責劃定)		
4.建立應撤離名冊		△ (協助並確認)	○ (綜整名冊)	◎ (統籌負責)	鄉(鎮、市)公所應調派必要行政人力，協助村里進行調查作業。
5.收容場所準備	△ (其他支援)	○ (協助並確認)	◎ (統籌負責)		含各類物資之整備
6.提供交通工具	△ (其他支援)	◎ (統籌負責)	○ (協助)		
7.下達疏散撤離命令並通知應撤離村里		○ (協助鄉鎮)	◎ (統籌負責)		

8.通知應撤離民眾			○ (協助並確認)	◎ (統籌負責)	由警政、消防系統共同協助村里辦理通知民眾撤離事宜(含集合時間及地點之通知)。
9.回報中央疏散情形		◎ (統籌負責)	○ (協助)		輸入 EMIC 災情系統
10.通知民眾返家		△ (交通支援)	◎ (統籌負責)	○ (協助並確認)	

備註：◎-主辦、○-協辦、△-支援